

न्यायालय उपखण्ड अधिकारी, (SDO) बाड़मेर जिला बाड़मेर

नाम पीठासीन अधिकारी :- श्री वीरमा राम आर.ए.एस.

राजस्व आवेदन संख्या :- 320/2025

प्रार्थी
तहसीलदार बाड़मेर

बनाम राजस्थान सरकार जरिये तहसीलदार बाड़मेर

फूसाराम पुत्र तुलसाराम जाति जाट सा. देह, लाधाराम पुत्र तुलसाराम जाति जाट सा. देह, लाभूराम पुत्र तुलसाराम जाति जाट सा. देह, वालाराम पुत्र तुलसाराम जाति जाट सा. देह, विरधाराम पुत्र तुलसाराम जाति जाट सा. देह, बुधराराम पुत्र मूलाराम जाति जाट सा. देह, किशनाराम पुत्र मूलाराम जाति जाट सा. देह, केहनीदेवी पुत्री मूलाराम जाति जाट सा. देह, पुष्पादेवी पुत्री मूलाराम जाति जाट सा. देह, चुनीदेवी पत्नी मूलाराम जाति जाट सा. देह, निवासियान बोला तला तहसील व जिला बाड़मेर

बनू पत्नी केसा जाति ढाढी सा. देह, भमरा पुत्र जीया जाति ढाढी सा. देह, मांगीलाल पुत्र केसा जाति ढाढी सा. देह, सवाईराम पुत्र केसा ढाढी सा. देह निवासियान बोला तला तहसील व जिला बाड़मेर

फूसाराम पुत्र तुलसाराम जाति जाट सा. देह, लाधाराम पुत्र तुलसाराम जाति जाट सा. देह, लाभूराम पुत्र तुलसाराम जाति जाट सा. देह, वालाराम पुत्र तुलसाराम जाति जाट सा. देह, विरधाराम पुत्र तुलसाराम जाति जाट निवासियान बोला तला तहसील व जिला बाड़मेर

बुधराराम पुत्र मूलाराम जाति जाट सा. देह, किशनाराम पुत्र मूलाराम जाति जाट सा. देह, केहनीदेवी पुत्री मूलाराम जाति जाट सा. देह, पुष्पादेवी पुत्री मूलाराम जाति जाट सा. देह, चुनीदेवी पत्नी मूलाराम जाति जाट सा. देह निवासियान बोला तला तहसील व जिला बाड़मेर


रास्ते सम्बन्धी समस्याओं का निराकरण अधिनियम 2016

राजस्थान भू-राजस्व अधिनियम 1956 अन्तर्गत धारा 131 एवं 132

आदेश

दिनांक - 06/06/25

तहसीलदार बाड़मेर के पत्रांक राजस्व/2025/424 दिनांक 05.05.2025 प्रस्ताव द्वारा बोला देरासर डामर सड़क से तुलछाणी बेनीवालों की ढाणी तक मौजा बोला पटवार हल्का बोला तहसील बाड़मेर जिला बाड़मेर में खसरा संख्या 625/208, 626/208 एवं 672/208 तथा मौजा बोला तला के खसरा नम्बर 191, 339/191 एवं 193 तक निम्नानुसार भूमि में स्थाई रास्ते के रूप में खातेदार के खाते में राजस्व अभिलेख में दर्ज किये जाने हेतु प्राप्त हुआ है जो वर्तमान में रास्ते के रूप में उपयोग की जा रही है, की किस्म परिवर्तित कर रास्ते के रूप में राजस्व रिकॉर्ड में अंकन करवाने का निवेदन किया साथ ही तहसीलदार बाड़मेर ने उक्त रास्ते को राजस्व अभिलेख में अंकन करने हेतु अपनी स्पष्ट अभिशंषा की है। मौके पर रास्ता बना हुआ है। इस प्रकार यह प्रार्थना पत्र स्वीकार किये जाने योग्य होने से स्वीकार किया जाता है।


उपखण्ड अधिकारी
बाड़मेर

द्वार मण्डल - बोला


तहसील - बाडमेर

वर्तमान में जमाबन्दी में अंकित प्रविष्टि

नवीन रास्ते हेतु प्रविष्टि


क. सं.	जीसीएमएस पोर्टल पर दर्ज क्रमांक	तहसीलदार बाडमेर के पत्रांक मय दिनांक	ग्राम का नाम	खसरा नम्बर	कुल रकबा (हेक्टेयर में)	किस्म	खसरा नम्बर	रास्ते में प्रभावित रकबा (हेक्टेयर में)	रास्ते की लम्बाई चौड़ाई (मीटर में)		किस्म जमीन
									लम्बाई	X चौड़ाई	
1	2	3	4	5	6	7	8	10	11	12	13
1	525/393	424/05.05.2025	बोला	625/208	0.1619	बा.दो.	625/208	0.1619	सम्पूर्ण	सम्पूर्ण	गै.मु. रास्ता
2	525/393	424/05.05.2025	बोला	626/208	0.0890	बा.दो.	626/208	0.0890	सम्पूर्ण	सम्पूर्ण	गै.मु. रास्ता
3	525/393	424/05.05.2025	बोला	672/208	0.0647	बा.दो.	672/208	0.0647	सम्पूर्ण	सम्पूर्ण	गै.मु. रास्ता
4	525/393	424/05.05.2025	बोला	191	4.7186	बा.दो.	191	0.0659	135	4.88	गै.मु. रास्ता
5	525/393	424/05.05.2025	बोला	339/191	1.4811	बा.दो.	339/191	0.0732	150	4.88	गै.मु. रास्ता
6	525/393	424/05.05.2025	बोला	193	12.5452	बा.सो.	193	0.0546	111.86	4.88	गै.मु. रास्ता

नोट :- तहसीलदार बाडमेर तदनुसार राजस्व अभिलेख में अंकन करे तहसीलदार बाडमेर द्वारा प्रस्तुत नक्शा आदेश का अभिन्न अंग रहेगा।


(वीरमा राम)

उपखण्ड अधिकारी
बाडमेर

आदेश सरे ईजलास में सुनाया गया।


उपखण्ड अधिकारी
बाडमेर