

न्यायालय उपखण्ड अधिकारी (SDO), वाडमेर  
नाम पीठासीन अधिकारी :- श्री वीरमा राम आर.ए.एस.  
राजस्व आवेदन संख्या :- 03/2025

प्रार्थीगण

1 भूपालसिंह पुत्र हडवन्तरिंह जाति  
राजपूत निवासी लेछुआ ग्राम पंचायत  
भाचपर तहसील रामसर जिला  
वाडमेर।

बनाम

अप्रार्थीगण

1 तहसीलदार वाडमेर 2 भूरसिंह पुत्र  
रामूरसिंह 3 प्यारीकंवर पत्नी रामूरसिंह जाति  
राजपुरोहित निवासी लंगेरा तहसील व  
जिला वाडमेर।

उपरिथिति :-

राजस्व आवेदन अन्तर्गत धारा 136 RLR Act.

1. श्री सुनिल के. मेराजा, वकील प्रार्थी पक्ष।
2. श्री भूरचन्द जांगीड, वकील अप्रार्थी संख्या 02 व 03।

आदेश

दिनांक 28.04.2025

संक्षिप्त में प्रार्थी द्वारा प्रस्तुत प्रार्थना पत्र के तथ्य इस प्रकार हैं कि प्रार्थी की खातेदारी के खेत मौजा लंगेरा पटवार हल्का आटी के खेत खसरा संख्या 837/42 रकबा 0.7284 हैक्टेयर अर्थात् 04.10 बीघा व खसरा संख्या 838/43 रकबा 0.0809 हैक्टेयर अर्थात् रकबा 0.10 बीघा भूमि आई हुई है। प्रार्थी ने अपने खेत खसरा संख्या 837/42 व 838/43 की कुल 05.00 बीघा भूमि जरिये पंजीबद्ध बेचान दिनांक 30.12.2022 को पूर्व खातेदार फरससिंह पुत्र गुणेशसिंह लाली पत्नी पुरखसिंह सीतादेवी पत्नी मंगलसिंह मांगसिंह पुत्र जुगतसिंह व गोरधनसिंह पुत्र अमरसिंह जाति राजपूत निवासी सोनडी से खरीद की थी जिस पर जरिये पंजीबद्ध बेचान नामान्तरण द्वारा उक्त खसरा को प्रार्थीगण की खातेदारी में दर्ज की गई। पूर्व विक्रेता फरससिंह, पुरखसिंह, सीतादेवी, मांगसिंह व गोरधनसिंह ने उक्त खसरा की भूमि पूर्व मूल खातेदारान भूरसिंह व प्यारीदेवी अर्थात् अप्रार्थी संख्या 02 व 03 से जरिये पंजीबद्ध बेचान पत्र दिनांक 25.07.2009 को खरीद की गई। अप्रार्थी संख्या 02 व 03 द्वारा अपनी संयुक्त खातेदारी मौजा लंगेरा पटवार हल्का आटी के खसरा संख्या 490/42 रकबा 11.12 बीघा में से 04.10 बीघा तथा खसरा संख्या 495/43 रकबा 01.10 बीघा भूमि में से 0.10 बीघा भूमि कुल 05.00 बीघा भूमि का बेचान करते हुए क्रेतागण अर्थात् प्रार्थी के पूर्व विक्रेता फरससिंह, पुरखसिंह, सीतादेवी, मांगसिंह व गोरधनसिंह का बेचान किया गया था। उक्त बेचान भूमि का नजरी नक्शा भी बेचानपत्र के साथ प्रस्तुत किया गया था जिस पर स्थापित रूप से अप्रार्थी भूरसिंह व प्यारीदेवी आम रास्ते के एक और 04.10 बीघा तथा दूसरी और रास्ते पर 0.10 बीघा भूमि का बेचान किया गया था। राजस्व अधिकारियों का यह दायित्व था कि बेचान भूमि के सम्बन्ध में नामान्तरण भरा गया था तब बेचान रकबे की पैमाईश अनुसार ही राजस्व नक्शा खसरा संख्या 490/42 में 04.10 बीघा एवं खसरा संख्या 495/43 में 0.10 बीघा भूमि की तरमीम राजस्व रिकॉर्ड में करते, किन्तु राजस्व अधिकारियों द्वारा राजस्व रिकॉर्ड में तरमीम का अंकन भूमि की पैमाईश करते हुए नहीं किया गया। इस कारण खसरा संख्या 490/42 रकबा 11.12 बीघा भूमि कायम नया खसरा संख्या 837/42 रकबा 04.10 बीघा अर्थात् 0.7284 हैक्टेयर भूमि तरमीम की जानी है साथ ही खसरा संख्या 838/43 रकबा 0.10 बीघा अर्थात् 0.0809 हैक्टेयर भूमि की तरमीम वास्तविक पैमाईश अनुसार ही करना थी, किन्तु राजस्व नक्शे में उक्त खसरा संख्या 838/43 रकबा 0.10 अर्थात् 0.0809 हैक्टेयर के स्थान पर राजस्व नक्शे में केवल 0.0324 हैक्टेयर की गई है जो

राजस्व उपखण्ड अधिकारी  
वाडमेर

परिशिष्ट "अ" में बरंग पीले से चिन्हित किया गया है जो गलत है प्रार्थी की खातेदारी के अनुरूप नहीं है। प्रार्थी राजस्व रिकॉर्ड में खसरा संख्या 838/43 रकबा 0.0809 हैक्टेयर के खातेदार है एवं पूर्व मूल खातेदार भूरसिंह व प्यारीकंवर अर्थात् अप्रार्थी संख्या 02 व 03 द्वारा आम कटाण रास्ते के उपर भूमि का बेचान किया गया था एवं मूल खसरा संख्या 495/43 रकबा 1.10 बीघा भूमि पूर्ण रूप से आम रास्ते खसरा संख्या 443/5 पर अवस्थित है ऐसी स्थिति में प्रार्थी अपने वैध हक व दर्ज खातेदारी अनुसार राजस्व नक्शे में तरमीम दुरुस्ती करवाते हुए खसरा संख्या 837/42 की तरमीम 0.7284 हैक्टेयर एवं खसरा संख्या 838/43 व 495/43 में संशोधन कर खसरा संख्या 838/43 में रकबा 0.0809 हैक्टेयर की तरमीम व खसरा संख्या 495/43 में रकबा 0.1619 हैक्टेयर तरमीम संशोधन करवाई जानी आवश्यक है जिसे परिशिष्ट 'ब' में बरंग नीले से चिन्हित किया गया है। प्रार्थी द्वारा खरीदसुदा भूमि खसरा संख्या 837/142 व 838/43 रकबा क्रमशः 04.10 बीघा व 0.10 बीघा की पैमाईश करवाने हेतु सीमाज्ञान का आवेदन तहसीलदार बाडमेर के समक्ष प्रस्तुत किया था, जिस पर तहसीलदार बाडमेर द्वारा आदेश क्रमांक 1380 दिनांक 24.05.2025 को सीमाज्ञान आदेश दिया, जिस पर राजस्व अधिकारी एवं पटवारी आटी द्वारा दिनांक 30.05.2024 को खसरा संख्या 837/42 रकबा 0.7284 हैक्टेयर, खसरा संख्या 838/43 रकबा 0.0809 हैक्टेयर की पैमाईश की तो खसरा संख्या 837/42 में रकबा ज्यादा होना जाहिर किया अर्थात् खसरा संख्या 490/42 का भाग खसरा संख्या 837/42 में समाहित होना एवं खसरा संख्या 838/43 रकबा 0.0803 हैक्टेयर भूमि प्रार्थी की भूमि की पैमाईश कम अर्थात् 0.0487 हैक्टेयर कम बताई गई, जो भूमि खसरा संख्या 495/43 में समाहित हुई है ऐसी स्थिति में प्रार्थी अपनी खातेदारी जोत के सम्बन्ध में राजस्व जमाबन्दी में दर्ज खातेदारी भूमि के अनुरूप ही राजस्व नक्शे में तरमीम दुरुस्त करवाने का अधिकारी है, परिशिष्ट 'अ' तरमीम जो वर्तमान राजस्व नक्शे में दर्ज है उसे निरस्त करते हुए परिशिष्ट 'ब' के वर्णित नाप अनुसार तरमीम दुरुस्त करवाने का आदेश दिया जाना न्यायोचित है। लिहाजा प्रार्थी का आवेदन स्वीकार किया जाकर प्रार्थी की खातेदारी की भूमि मौजा लंगेरा पटवार हल्का आटी के खेत खसरा संख्या 837/42 रकबा 0.7284 हैक्टेयर अर्थात् 04.10 बीघा व खसरा संख्या 838/43 रकबा 0.0809 हैक्टेयर अर्थात् रकबा 0.10 बीघा भूमि में परिशिष्ट 'अ' तरमीम जो वर्तमान राजस्व नक्शे में दर्ज है उसे निरस्त करते हुए परिशिष्ट 'ब' के वर्णित नाप अनुसार तरमीम दुरुस्त करवाने का आदेश फरमावें।

आवेदन दर्ज रजिस्टर कर अप्रार्थी को जरिये नोटिस तलब किया गया। वकील अप्रार्थी संख्या 02 व 03 उपस्थित। तहसीलदार बाडमेर ग्रामीण से तथ्यत्मक प्रतिवेदन तलब किया गया।

वकील अप्रार्थी संख्या 02 व 03 ने जवाब प्रस्तुत कर अंकित किया कि प्रार्थी की खातेदारी की भूमि मौजा लंगेरा पटवार हल्का आटी के खेत खसरा संख्या 837/42 व खसरा संख्या 838/43 भूमि आई हुई है। अप्रार्थी संख्या 02 व 03 द्वारा खातेदार फरससिंह, पुरखसिंह, सीतादेवी, मांगसिंह व गोरधनसिंह से दिनांक 27.07.2011 को जो भूमि बेचान की गई थी उस बैचान में पड़ोस स्पष्ट खुले हुए थे तथा उसी पड़ोस के अनुसार उक्त बेचानकर्ताओं ने प्रार्थी का कब्जा करवाया था तथा उसी अनुसार प्रार्थी का कब्जा करवाया था उसी अनुसार प्रार्थी ने अपनी खरीद सुदा भूमि के चारों तरफ पक्की दीवार बना दी थी



पुरखण्ड अधिकारी  
बाडमेर


समे कमरे व दुकानों का निर्माण तत्समय ही करवा दिया था। वर्तमान में भूमि की कीमतों में वृद्धि होने से प्रार्थी की नीयत में खोट आने के कारण प्रार्थी अपनी कब्जा काश्त की खातेदरी की भूमि से अतिरिक्त भूमि हड़प करने की नीयत से अप्रार्थीगण के विरुद्ध आवेदन प्रस्तुत किया है। माननीय न्यायालय सहायक कलक्टर में एक राजस्व वाद एवं अस्थाई निषेधाज्ञा का आवेदन प्रस्तुत किया था जिस पर न्यायालय द्वारा 92/2024 अनवान प्यारीकंवर वगैराह बनाम भुपालसिंह में दिनांक 27.12.2024 को विवादित खेतों के मौके की यथा स्थिति बनाये रखने के आदेश दिये थे। लिहाजा प्रार्थी का आवेदन झूठा एवं मनगढ़त तथ्यों पर प्रस्तुत किया है जो खारिज फरमाया जावे।

तहसीलदार बाडमेर ने अपने पत्रांक भूअ./2025/217 दिनांक 28.01.2025 द्वारा तथ्यात्मक प्रतिवेदन उपलब्ध करवाते हुए अंकित किया कि ग्राम लंगेरा के खसरा संख्या 490/42 रकबा 11.12 बीघा भूमि में से 04.10 बीघा तथा खसरा संख्या 495/43 रकबा 01.10 बीघा में से 0.10 बीघा भूमि का दिनांक 25.07.2011 को बेचान होने से नवीन खसरा संख्या 837/42 रकबा 04.10 बीघा व खसरा संख्या 838/43 रकबा 0.10 बीघा की तरमीम राजस्व रेकॉर्ड में दर्ज की गई है। खसरा संख्या 837/42 रकबा 04.10 बीघा की तरमीम मौके व रेकॉर्ड के अनुसार सही है, इस खसरा संख्या के सम्बन्ध में कोई कार्यवाही अपेक्षित नहीं है। खसरा संख्या 838/43 रकबा 0.0809 हैक्टेयर यानि 0.10 बीघा की लट्टा ट्रेस में तरमीम छोटी कर दी गई है। रकबा बरारी करने पर रकबा करीबन 0.03 बीघा ही बनता है। अंकित तरमीम संलग्न नक्शा परिशिष्ट 'अ' के अनुसार है। बेचान पत्र के अनुसार खसरा संख्या 838/43 रकबा 0.0809 हैक्टेयर की सही तरमीम परिशिष्ट "ब" के अनुसार है। अतः राजस्व रिकॉर्ड में परिशिष्ट "ब" के अनुसार तरमीम दुरुस्त करने की अभिशंषा की है।

उभय पक्षों द्वारा तहसीलदार बाडमेर द्वारा प्रस्तुत मौका रिपोर्ट पर सुना गया। वकील प्रार्थी ने तहसीलदार बाडमेर द्वारा प्रस्तुत मौका रिपोर्ट पर बहस करते हुए निवेदन किया कि तहसीलदार बाडमेर की रिपोर्ट अनुसार खसरा संख्या 838/43 रकबा 0.0809 हैक्टेयर यानि 0.10 बीघा की लट्टा ट्रेस में तरमीम छोटी कर दी गई है। रकबा बरारी करने पर रकबा करीबन 0.03 बीघा ही बनता है। अंकित तरमीम संलग्न नक्शा परिशिष्ट 'अ' के अनुसार है। बेचान पत्र के अनुसार खसरा संख्या 838/43 रकबा 0.0809 हैक्टेयर की सही तरमीम परिशिष्ट "ब" के अनुसार है। लिहाजा खसरा संख्या 838/43 रकबा 0.0809 हैक्टेयर की वर्तमान तरमीम निरस्त करते हुए तहसीलदार बाडमेर की मौका रिपोर्ट के संलग्न परिशिष्ट "ब" के अनुसार राजस्व रिकॉर्ड में तरमीम दुरुस्त किये जाने हेतु आदेश फरमावें।

वकील अप्रार्थी संख्या 02 व 03 ने तहसीलदार बाडमेर द्वारा प्रस्तुत मौका रिपोर्ट पर बहस करते हुए निवेदन किया कि मौका रिपोर्ट मौके पर उपस्थित होकर नहीं बनाई गई है। प्रार्थी से राजस्व अधिकारियों ने सांट-गाठ कर मौका रिपोर्ट तैयार की गई है जिस पर किसी भी पक्षकार के हस्ताक्षर व अंगुष्ठ निशान नहीं है। वर्तमान में भूमि की कीमतों में वृद्धि होने से प्रार्थी की नीयत में खोट आने के कारण प्रार्थी अपनी कब्जा काश्त की खातेदरी की भूमि से अतिरिक्त भूमि हड़प करने की नीयत से अप्रार्थीगण के विरुद्ध आवेदन प्रस्तुत किया है। लिहाजा प्रार्थी का आवेदन झूठा एवं मनगढ़त तथ्यों पर प्रस्तुत किया है जो खारिज


फरमाया जावे।


  
परमपण्ड अधिकारी

उभय पक्षों को सुनने के पश्चात पत्रावली का अवलोकन किया गया। पत्रावली के संलग्न तहसीलदार बाडमेर मौका रिपोर्ट एवं संलग्न दस्तावेज यथा का गंभीरता पूर्वक अवलोकन किया गया। तहसीलदार बाडमेर की रिपोर्ट अनुसार खसरा संख्या 837/42 रकबा 04.10 बीघा की तरमीम मौके व रेकॉर्ड के अनुसार सही है, इस खसरा संख्या के सम्बन्ध में कोई कार्यवाही अपेक्षित नहीं है। खसरा संख्या 838/43 रकबा 0.0809 हैक्टेयर यानि 0.10 बीघा की लट्ठा ट्रेस में तरमीम छोटी कर दी गई है। रकबा बरारी करने पर रकबा करीबन 0.03 बीघा ही बनता है। अंकित तरमीम संलग्न नक्शा परिशिष्ट 'अ' के अनुसार है। बेचान पत्र के अनुसार खसरा संख्या 838/43 रकबा 0.0809 हैक्टेयर की सही तरमीम परिशिष्ट "ब" के अनुसार है। तहसीलदार बाडमेर द्वारा राजस्व रिकॉर्ड में परिशिष्ट "ब" के अनुसार तरमीम दुरुस्त करने की अभिशंषा की है। "राजस्थान भू-राजस्व अधिनियम की धारा 131 के तहत मानचित्र जो राजस्व अधिकारियों द्वारा संधारित की जाती है, जिसमें खेत की सीमाओं के सब परिवर्तनों व गलतियों को जो ऐसे मानचित्र या फिल्ड बुक में की गई है या बतलाई गई है जिसे शुद्ध किया जा सकेगा तथा राजस्थान भू-राजस्व अधिनियम की धारा 136 के अन्तर्गत केवल लिपिकीय त्रुटियां अथवा कुछ स्वीकार गलतियां जो राजस्व अभिलेखों में आ गई हो को संशोधित किया जा सकता है।" जो तहसीलदार बाडमेर की रिपोर्ट से स्पष्ट है कि खसरा संख्या 838/43 रकबा 0.0809 हैक्टेयर यानि 0.10 बीघा की लट्ठा ट्रेस में तरमीम छोटी कर दी गई है। रकबा बरारी करने पर रकबा करीबन 0.03 बीघा ही बनता है, जो अशुद्ध है। प्रकरण के सम्बन्ध में स्थगन आदेश केवल मौके की यथास्थिति का है, राजस्व रेकॉर्ड में त्रुटि होने से उसे शुद्ध किया जाना आवश्यक है। प्रकट तथ्यों के मद्देनजर मौजा लंगेरा पटवार हल्का आटी के खेत खसरा संख्या 838/43 रकबा 0.0809 हैक्टेयर भूमि की वर्तमान तरमीम निरस्त कर तहसीलदार बाडमेर की मौका रिपोर्ट के संलग्न परिशिष्ट "ब" के अनुसार राजस्व रिकॉर्ड में तरमीम दुरुस्त किया जाना उचित प्रतीत होता है।

अतः प्रार्थी द्वारा प्रस्तुत आवेदन पत्र आंशिक रूप से तहसीलदार बाडमेर की मौका रिपोर्ट के परीप्रेक्ष्य में स्वीकार किया जाकर मौजा लंगेरा पटवार हल्का आटी के खेत खसरा संख्या 838/43 रकबा 0.0809 हैक्टेयर भूमि की वर्तमान तरमीम निरस्त कर तहसीलदार बाडमेर की मौका रिपोर्ट के संलग्न परिशिष्ट "ब" के अनुसार राजस्व रिकॉर्ड में तरमीम शुद्ध की जाती है। तहसीलदार बाडमेर तदनुसार समस्त राजस्व अभिलेख शुद्ध करें। तहसीलदार बाडमेर द्वारा प्रस्तुत मौका रिपोर्ट के संलग्न परिशिष्ट "ब" आदेश का अभिन्न अंग रहेगा। पत्रावली फैसल शुमार होकर दाखिल दफ्तर हो।

आदेश आज दिनांक 28.04.2025 को सरे आम सुनाया गया।

  
(वीरमा राम)  
उपखण्ड अधिकारी  
500, बाडमेर

  
उपखण्ड अधिकारी  
उपखण्ड अधिकारी  
500, बाडमेर