

न्यायालय सहायक कलेक्टर (एस.डी.ओ) शिवगंज जिला सिरौही

बड़जलास पीठासीन अधिकारी भागीरथ राम, आर0ए0एस0

प्रार्थीगण

- 1.शैतानसिंह पुत्र जयसिंह
  - 2.नाथूसिंह पुत्र जयसिंह
- जातियान राजपूत निवासी जोयला  
तहसील शिवगंज

बनाम

अप्रार्थीगण

1. सुमित्रा पत्नि श्रवण परिहार जाति माली  
निवासी नेहरू नगर शिवगंज
2. मोहनलाल पुत्र नेनाजी
3. भंवर पुत्र चुनिया
4. प्रभु पुत्र चुनिया जातियान माली  
निवासीगण पोसालिया (शिवगंज)
5. तहसीलदार (भूमिधारी) शिवगंज

राजस्व प्रार्थना पत्र अन्तर्गत धारा 251 (क) राजस्थान काश्तकारी अधिनियम

मु.स0 12/2020

दिनांक 07.01-2021

आदेश

उपरोक्त अनवान प्रकरण में प्रार्थी ने जरिये अधिवक्ता के एक प्रार्थना पत्र अन्तर्गत धारा 251 (क) राजस्थान काश्तकारी अधिनियम के तहत पेश कर निवेदन किया कि प्रार्थीगण की खातेदारी एवं कब्जा काश्त की कृषि आराजी सरहद मौजा पोसालिया तहसील शिवगंज के खसरा नम्बर 234, 236 किता 2 कुल रकबा 09-19 बीघा में स्थित है। उक्त कृषि आराजी भूमि पर प्रार्थीगण को आवागमन के लिये कोई रास्ता उपलब्ध नहीं है जिससे कृषि कार्य करना सम्भव नहीं है आज दिन तक प्रार्थीगण पड़ोसी खातेदार खसरा नम्बर 235 रकबा 02-13 बीघा भूमि जो अप्रार्थीगण के कब्जे खातेदारी की भूमि है में से आवागमन करते आ रहे हैं परन्तु अप्रार्थीगण ने खसरा नम्बर 235 की भूमि पर तारबन्दी कर प्रार्थीगण का आवागमन बन्द कर दिया है। प्रार्थीगण के आवागमन हेतु रेकर्डड कोई रास्ता उपलब्ध नहीं है यानि कि विकल्प में कोई रास्ता मौजूद नहीं है। जिससे प्रार्थीगण को अपनी खातेदारी भूमि खसरा नम्बर 232, 236 पर आवागमन हेतु 30 फीट चौड़ा रास्ता अप्रार्थीगण के खसरा नम्बर 235 में से जो खसरा नम्बर 234 किस्म रास्ता के लगता हुआ होने से आवागमन हेतु आवश्यकता है। प्रार्थीगण कानूनन डी. एल.सी दर की दुगनी राशि जमा करवाने को तैयार है। प्रार्थीगण उक्त हब्स धारा के अन्तर्गत अपनी खातेदारी पर आवागमन हेतु रास्ता पाने के अधिकारी है अतः प्रार्थीगण के हक में एवं अप्रार्थीगण के विरुद्ध प्रार्थना पत्र स्वीकार कर सरहद मौजा पोसालिया के खसरा नम्बर 235 में से खसरा नम्बर 232,236 पर जाने हेतु 30 फीट चौड़ा एवं खसरा नम्बर 234 से 236 की लम्बाई तक रास्ता राजस्व रेकर्ड में प्रार्थीगण के नाम तरमीम कर दर्ज करावे।

प्रार्थी का प्रार्थना पत्र दिनांक 21.7.2020 को दर्ज रजिस्टर किया जाकर अप्रार्थीगण को नोटिस एवं तहसीलदार शिवगंज को राजस्थान अभिघृति अधि. 1955 की धारा 251-क की उपधारा (1) के अधीन अनुज्ञा के लिये जॉच रिपोर्ट प्रस्तुत करने बाबत पत्राक 448 दिनांक 10.9.2020 जारी किया गया। अप्रार्थीगण को नोटिस तामील होकर प्राप्त। प्रार्थीगण की ओर से अधिवक्ता सुरेश खण्डेलवाल उपस्थित होकर वकालातनामा पेश किया दिनांक 17.8.2020 को तहसीलदार (भूमिधारी) शिवगंज की ओर से जवाब तथा दिनांक 3.9.2020 को अप्रार्थीगण की ओर से जवाब मय फहरिस्त दस्तावेज को पेश किया हुआ जो शामिल पत्रावली किया गया।

दिनांक 14.12.2020 को तहसीलदार शिवगंज द्वारा मौजा जॉच रिपोर्ट मय नजरी नक्शा ट्रेस एवं मौका फर्द जिसमें प्रस्तावित रास्ता 4 मीटर चौड़ा एवं 54 मीटर लम्बा है जिसका क्षेत्रफल 216 वर्गमीटर बनता है तथा यह मार्ग निकटवर्ती सरकार रास्ता खसरा नम्बर 234 से जुड़ता है लघुतम दुरी पर है प्रस्तावित रास्ता में अन्य कोई संरचना नहीं है तथा प्रस्तावित रास्ते के भूमि की डी.एल.सी दर 443151 रुपये प्रति हैक्टर है जिसके अनुसार कुल किंमत 852/- रुपये बनती है। शेष पेज पर



सहायक कलेक्टर  
शिवगंज (सिरौही)

पेज संख्या-2

दिनांक 7.1.2021 को उभय पक्षकारान एवं अधिवक्ता उपस्थित की बहस को सुनी गई दौरान बहस प्रार्थीगण अधिवक्ता ने एक प्रार्थना पत्र वास्ते प्रार्थीगण एवं अप्रार्थीगण के बीच राजीनामा का इस आशय का पेश किया कि तहसीलदार शिवगंज द्वारा प्रस्तुत रिपोर्ट एवं नक्शे के अनुसार प्रार्थीगण को अप्रार्थीगण को जमीन रास्ता हेतु देने को तैयार है एंव बदले में प्रार्थीगण अप्रार्थीगणों को रास्ते हेतु प्राप्त जमीन का डेढ गुणा जमीन अपनी खातेदारी में से देने को सहमत है। जिससे रास्ते हेतु प्रस्तावित भूमि एंवम एंवज (बदले) में दी जाने वाली डेढ गुणा जमीन का आपसी सहमति से आदेश प्रदान करावे।

पत्रावली का तथा प्रार्थी अधिवक्ता द्वारा प्रस्तुत प्रार्थना पत्र वास्ते आपसी राजीनामा का अवलोकन किया गया तथा बहस पर मनन किया जाने से प्रार्थीगण द्वारा रास्ते हेतु प्रस्तावित भूमि एंवम एंवज (बदले) में अप्रार्थीगण द्वारा दी जाने वाली डेढ गुणा जमीन का आपसी सहमति होने से प्रार्थीगण का प्रार्थना पत्र विरुद्ध अप्रार्थीगण उक्त सहमति के आधार पर स्वीकार किया जाता है।

मौजा पोसालिया पटवार हल्का पोसालिया तहसील शिवगंज में स्थित प्रार्थीगण की कृषि आराजी खसरा नम्बर 232, 236 में जाने हेतु सलग्न नक्शा में चिन्हित हरी रयाही से दर्शित डाटेट ए से बी अनुसार चौड़ाई 04 मीटर एवं लम्बाई 54 मीटर चौड़ा कुल क्षेत्रफल 216 वर्गफीट रास्ता भूमि का मौके पर पैमाईश करवा कर राजस्व रेकॉर्ड में दर्ज अप्रार्थीगण की खातेदारी भूमि खसरा नम्बर 235 किस्म ब-3 में से रास्ता भूमि को कम करने तथा सहमति अनुसार अप्रार्थीगण द्वारा रास्ता भूमि के बदले में प्रार्थीगण को दी जाने वाली डेढ गुणा भूमि  $216 \times 1.50 = 324$  वर्गमीटर को प्रार्थीगण खातेदार की खसरा नम्बर 232,236 के रकवा 09-19 में से कम कर अप्रार्थीगण की खातेदारी में जोड़ने हेतु तहसीलदार शिवगंज को आदेश दिये जाते हैं:-

(क) राजस्थान स्टाम्प नियम 2004 के नियम 2 के उप नियम (1)के खण्ड (ख) के अधीन गठित जिला स्तरीय समिति द्वारा सिफारिश की गई दरो या किसी नये मार्ग के खोलने या विधमान मार्ग के विस्तार या चौड़ा करने के मामले में, राजस्थान स्टाम्प नियम 2004 के नियम 58 की उपनियम (2) के अधीन राज्य सरकार द्वारा अवधारित दर का दुगुना अथवा:-भूमि के बदले भूमि का दिया जाना


अतः मौजा पोसालिया में अप्रार्थीगण की सयुक्त कृषि आराजी खसरा नम्बर 235 रकवा 2.-13 बीघा में से 54 मीटर लम्बा एवं 04 मीटर चौड़ा रास्ता जो नक्शे में बिन्दु संख्या ए से बी में प्रदर्शित एवं जिसका कुल क्षेत्रफल 216 वर्गमीटर है, को सरकारी खाते में सार्वजनिक प्रयोजनार्थ रास्ता दर्ज किये जाने के आदेश दिये जाते हैं एंवम उसके बदले में प्रार्थीगण की खातेदारी भूमि खसरा नम्बर 236 में से घोषित रास्ते की डेढ गुणा भूमि जिसकी लम्बाई 54 मीटर चौड़ाई 6 मीटर कुल क्षेत्रफल 324 वर्ग मीटर खसरा नम्बर 235 के किनारे किनारे बिन्दु से सी तक अप्रार्थीगण की सयुक्त खातेदारी के रूप में दर्ज किये जाने के आदेश दिये जाते हैं। तहसीलदार शिवगंज को आदेशानुसार राजस्व रेकॉर्ड जमाबंदी, एंवम राजस्व नक्शे में अमल दरामद की कार्यवाही करने हेतु आदेशित किया जाता है। आदेश खुले न्यायालय में सुनाया गया पत्रावली फौसल शूमार होकर नम्बर से कम हो।




5/माह/मार्च/9 दिनांक 7.1.21

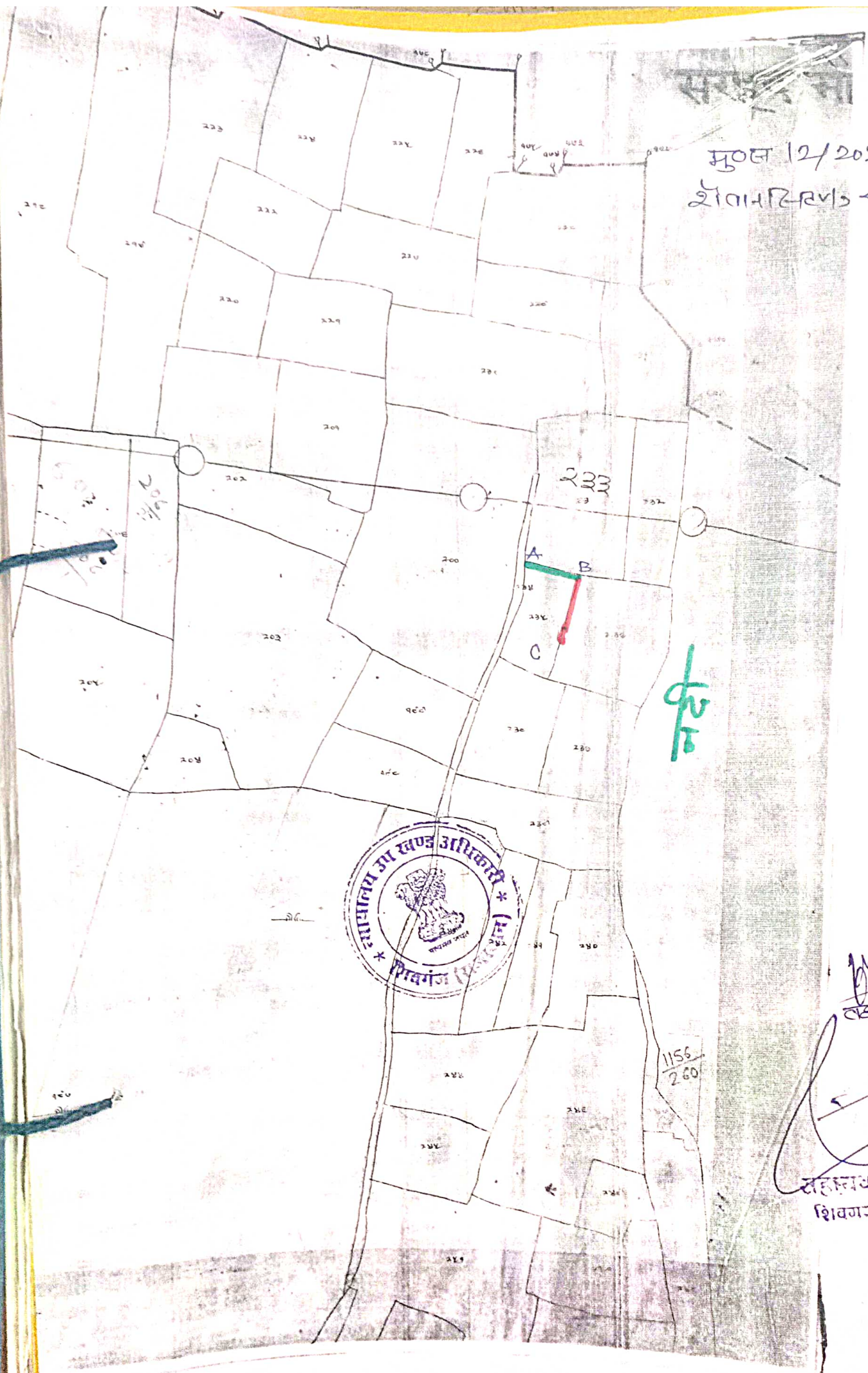
प्रतिलिपि:पालनार्थ:-

1. तहसीलदार शिवगंज

  
सहायक अधिवक्ता  
शिवगंज (राजस्थान)

  
सहायक अधिवक्ता  
शिवगंज (राजस्थान)

मुंल 12/2020/2516  
शिवगज (सिरोही)



शिवगंज

शिवगंज (सिरोही)

1156  
260

शिवगंज (सिरोही)