

न्यायालय सहायक कलेक्टर (एस.डी.ओ) शिवगंज जिला सिरोही

बइजलास पीठासीन अधिकारी भागीरथ राम, आर0ए0एस0

प्रार्थीगण

बनाम

अप्रार्थीगण

1.ओबारांम पुत्र रामारामजी
जति मेघवाल निवासी उथमण

1.वीराराम पुत्र खेताराम जाति मेघवाल
निवासी उथमण तहसील शिवगंज
2.जरिये तहसीलदार (भूमिधारी) शिवगंज

मु.स0 22/2020

राजस्व प्रार्थना पत्र अन्तर्गत धारा 251 (क) राजस्थान काश्तकारी अधिनियम

आदेश

दिनांक 01.02 .2021

उपरोक्त अनवान प्रकरण में प्रार्थी ने जरिये अधिवक्ता के एक प्रार्थना पत्र अन्तर्गत धारा 251 (क) राजस्थान काश्तकारी अधिनियम के तहत पेश कर निवेदन किया कि प्रार्थी की खातेदारी एवं कब्जा काश्त की कृषि आराजी सरहद मौजा उथमण तहसील शिवगंज के खसरा नम्बर 741 रकबा 04-01 बीघा किस्म व.3 मे स्थित है। उक्त कृषि आराजी भूमि मे प्रार्थी कदमी से अपने खेत पर फसल बोने जोतने हेतु टैक्टर लाने व ले जाने हेतु रास्ता पुराने समय से चला आ रहा है प्रार्थी उसी का उपयोग व उपभोग करता आ रहा था। वर्तमान नक्शा ट्रेस के अनुसार उथमण से पालडी एम जाने हेतु रोड से खसरा नम्बर 742/1 की पूर्वी माठ मे से होकर खसरा संख्या 741 मे आना जाना होता था जिस रास्ता को संलग्न नजरी नक्शा मे मार्क ए-बी-सी-डी से दर्शाया गया है। उक्त रास्ता 4 मीटर चौड़ा है जो पिछले कई वर्षों से चला आ रहा है जिसका उपयोग व उपभोग प्रार्थी ही अपनी खातेदारी मे टैक्टर व बैलगाडी व आने जाने हेतु रास्ता के रूप मे उपयोग करता आ रहा है। वर्तमान मे रास्ता को अप्रार्थी संख्या एक द्वारा रोक दिया गया तथा मौके पर खाई खोदकर लकडिया व कांटे लगाकर रास्ता को अवरुद्ध कर दिया जाने से खातेदारी भूमि पर जाने व टैक्टर साधन ले जाने मे असुविधा हो रही है। अतः प्रार्थी का प्रार्थना पत्र स्वीकार कर प्रार्थी को अपने खातेदारी व कब्जे काश्त भूमि पर जाने हेतु अप्रार्थी संख्या एक वीराराम की खातेदारी भूमि खसरा नम्बर 742/1की पूर्वी माठ से संलग्न नक्शा मे वर्णित मार्क ए से डी तक रास्ता दिलाने का आदेश फरमावे।

प्रार्थी द्वारा पेश प्रार्थना पत्र दिनांक 25.8.2020 को दर्ज रजिस्टर किया जाकर अप्रार्थीगण को नोटिस एवं तहसीलदार शिवगंज को राजस्थान अभिघृति अधि. 1955 की धारा 251-क की उपधारा (1) के अधीन अनुज्ञा के लिये जांच रिपोर्ट प्रस्तुत करने बाबत पत्र जारी किया गया अप्रार्थी व स्टैट को नोटिस तामील होकर प्राप्त। प्रार्थीगण की और से अधिवक्ता मोहब्बतसिंह देवडा ने वकालातनामा पेश किया दिनांक 21.12.2020 को तहसीलदार (भूमिधारी) शिवगंज की और से जवाब व मौका जांच रिपोर्ट के साथ प्रस्तावित मार्ग का नजरी नक्शा इस आशय से पेश कि प्रस्तावित रास्ता 6 मीटर चौड़ा व 36 मीटर लम्बा है जिसका क्षेत्रफल 216 वर्ग मीटर बनता है तथा निकटवर्ती सरकारी रास्ता खसरा नम्बर 730 से जुड़ता हुआ व लघुतम दुरी पर है। प्रस्तावित रास्ता मे अन्य कोई संरचना नहीं है। प्रस्तावित रास्ते की भूमि की जिला कमेटी दर 416178/-रूपये प्रति हैक्टर है जिसके अनुसार कुल किमत 8990/-रूपये बनती है।

प्रार्थना पत्र मे वकील पक्षकारान की बहस सुनी गई। तहसीलदार शिवगंज द्वारा पेश मौका जांच रिपोर्ट एवं प्रस्तावित रास्ता सम्बन्धी नजरी नक्शा एवं पत्रावली का अवलोकन किया व बहस पर मनन करने पर तहसीलदार शिवगंज की रास्ता भूमि हेतु जांच रिपोर्ट मय नजरी नक्शा के अनुसार प्रार्थी की खातेदारी भूमि की पहुच तक कम दुरी होने से रास्ता हेतु 04 मीटर चौड़ा एवं 36 मीटर लम्बाई तक रास्ता भूमि दिये जाने के आधार पर प्रार्थना पत्र स्वीकार किया जाता है।

अतः मौजा उथमण के खसरा नम्बर 742/1 रकबा 1-10 बीघा किस्म व-3 भूमि मे से 144 वर्गमीटर (चौड़ा 04 मीटर चौड़ा x 36 मीटर लम्बा) रास्ता भूमि नक्शा संलग्न अनुसार उक्त भूमि को सार्वजनिक रास्ते के लिए स्वीकृत किया जाता है उक्त स्वीकृत की गई भूमि के प्रतिकर की रकम निम्नलिखित रीति से अवधारित करने हेतु तहसीलदार शिवगंज को आदेश दिये जाते है।.....शेष पेज संख्या-दो पर...


उपस्थित अधिकारी
शिवगंज (सिरोही)

पेज संख्या-02

(क) राजस्थान स्टाम्प नियम, 2004 के नियम 2 के उप नियम (1)के खण्ड (ख) के अधीन गठित जिला स्तरीय समिति द्वारा सिफारिश की गई दरो या किसी नये मार्ग के खोलने या विद्यमान मार्ग के विस्तार या चौड़ा करने के मामले में, राजस्थान स्टाम्प नियम 2004 के नियम 58 कि उपनियम (2)के अधीन राज्य सरकार द्वारा अवधारित दरो का दुगुना : और
(ख) उपनियम (1)के खण्ड (क)या (ख)के अधीन अवधारित भूमि के मूल्य के अतिरिक्त, यदि खड़े वृक्ष फसल या संरचना को हटाने के कारण कोई हानि या नुकसान होता है तो वास्तविक हानि या नुकसान की रकम अवधारित की जायेगी ।

प्रस्तावित रास्ता भूमि की D.L.C-दर रु. 416178/-प्रति हैक्टर से 42.00 प्रति वर्गमीटर भूमि का क्षेत्रफल 144 वर्गमीटर x 42.00 =रूपये 6048/- दुगुनी राशि = 12096/-रूपये (रूपये बारह हजार छियानवे मात्र) जो राशि प्रार्थी से वसूली योग्य है ।

अतः अप्रार्थी की मौजा उथमण की आराजी खसरा नम्बर 242/1 के रकबा में से मार्फत तहसीलदार शिवगंज सलग्न नक्शा में प्रदर्शित बिन्दु ए से बी तक रास्ता भूमि की अवधारित राशि रूपये 12096/- (रूपये बारह हजार छियानवे मात्र) अप्रार्थी से वसूली जाकर अप्रार्थी को भुगतान करे। अप्रार्थी द्वारा यदि उक्त राशि को लेने से इन्कार करे तो सम्बन्धित मद में जमा करे तथा जब भी अप्रार्थी उक्त राशि को लेना चाहे तब उसे भुगतान करेगे। तहसीलदार शिवगंज को अप्रार्थी की खातेदारी में से रास्ता भूमि का रकबा कम कर राजस्व रेकॉर्ड जमाबन्दी व नजरी नक्शा में किरम गैर मुमकिन सार्वजनिक रास्ता श्री सरकार बिलानाम खाते में दर्ज करने का आदेश दिया जाता है। आदेश खुले न्यायालय में सुनाया गया पत्रावली फैसल शूमार होकर नम्बर से कम हो।



5मा 5759 दि 1.2.2021

प्रतिलिपि:पालनार्थ:-

1. तहसीलदार शिवगंज

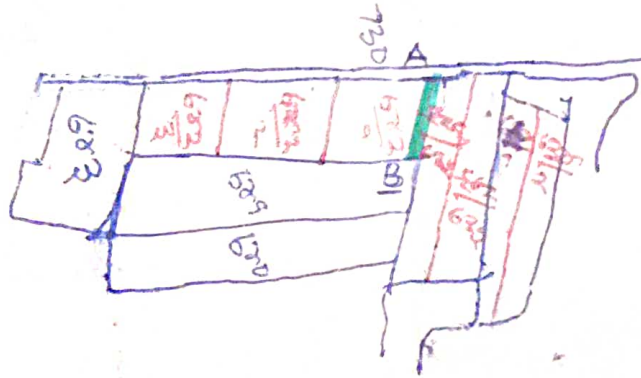
उपरखण्ड अधिकारी
शिवगंज (सिराठी)


उपरखण्ड अधिकारी
शिवगंज (सिराठी)



मक्या टुक लवटा अउवाउ
 तह - शिकगण
 जिला - सिरोही
 राप

दीवाराम बनाम दीरामप अर
 डास 22/2020 U/s 251 R.P.C





 (प्राचीओवाण)

देवाण

शामिज उपमोग हेंसु प्राी



3-12-2017
 अलसिंह टवडा
 पटकारे (क.स.) प. म. रा. म.
 कामाव-शिकगण जिला-सिरोही


 तहसिलदार, शिकगण
 (जिला-सिरोही)

दीवाराम
 Excessor



उपमोग अधिकारी
 शिकगण (सिरोही)