

न्यायालय सहायक कलक्टर (S.D.O.) शिवगंज जिला सिरौही

बइजलास पीठासीन अधिकारी श्री नीरज मिश्र, आर0ए0एस0

प्रार्थी

मांगीलाल पुत्र दरगारामजी जाति
भीणा निवासी जुबलीगंज तह.
शिवगंज

बनाम

अप्रार्थीगण
लादाराम पुत्र जोगारामजी जाति रेवारी
व अन्य निवासी मनादर तह0 शिवगंज

विद्वान अधिवक्ता श्री परीक्षित कुमार

विद्वान अधिवक्ता श्री दिलीपसिंह देवडा
अप्रार्थी सं0 1 ता 3



राजस्व प्रार्थना पत्र अन्तर्गत धारा 251 (ए) राजस्थान काश्तकारी अधिनियम

रा0प्रा0 पत्र सं0 51 / 2024

दिनांक 25.04.2025

—:आदेश:—

उपरोक्त उनवान प्रकरण में प्रार्थी ने जरिये विद्वान अधिवक्ता श्री परीक्षित कुमार ने प्रार्थना पत्र अन्तर्गत धारा 251(ए) राजस्थान काश्तकारी अधिनियम के तहत पेश कर निवेदन किया कि प्रार्थी व उसके परिवार एवं अप्रार्थीगण की खातेदारी कृषि भूमि ग्राम जुबलीगंज, पटवार क्षेत्र मनादर-2, भूअभि.नि. क्षेत्र कैलाशनगर, तहसील शिवगंज, जिला सिरौही में पास-पास में आई हुई हैं। प्रार्थी व उसके परिवार की खातेदारी भूमि खसरा नम्बर 2006 सरहद मौजा जुबलीगंज में आई हुई स्थित हैं। जिस खातेदारी भूमि में आने जाने हेतु रास्ते के अधिकार व रास्ते का राजस्व रेकर्ड में तरमीम करवाने के लिये प्रार्थी द्वारा अपनी स्वयं की ओर से एवं अन्य सहखातेदारान् की ओर से उनकी सहमति व अनुमति से सभी खातेदारान् के हित अधिकारों के लिये उक्त प्रार्थना-पत्र पेश किया जा रहा है। प्रार्थी व उसके परिवार की खातेदारी कृषि भूमि ग्राम जुबलीगंज पटवार क्षेत्र मनादर-2, भूअभि. नि. क्षेत्र कैलाशनगर, तहसील शिवगंज में खसरा नम्बर 2006 रकबा 2.7680 हैक्टर किस्म ब 3 आई हुई स्थित हैं। जिसके दक्षिण दिशा की ओर रास्ते की तरफ अप्रार्थी संख्या एक की खातेदारी भूमि खसरा नम्बर 2032 रकबा 1.4083 हैक्टर किस्म ब 3, अप्रार्थी संख्या दो की खातेदारी भूमि खसरा नम्बर 2033 रकबा 0.6232 हैक्टर किस्म ब 3, अप्रार्थी संख्या तीन की खातेदारी भूमि खसरा नम्बर 2011/1 रकबा 2.6628 हैक्टर किस्म ब- 3, अप्रार्थी संख्या चार की खातेदारी भूमि खसरा नम्बर 2012 रकबा 1.2950 हैक्टर किस्म ब 3, अप्रार्थी संख्या पांच की खातेदारी भूमि खसरा नम्बर 2013 रकबा 0.4047 हैक्टर किस्म ब-3, अप्रार्थी संख्या छः की खातेदारी भूमि खसरा नम्बर 2017 रकबा 1.3597 हैक्टर किस्म ब-3, अप्रार्थी संख्या सात की खातेदारी भूमि खसरा नम्बर 2018 रकबा 2.2905 हैक्टर किस्म ब 3 एवम् अप्रार्थी संख्या आठ लगाय तेरह की संयुक्त खातेदारी भूमि खसरा नम्बर 2008 रकबा 0.8822 हैक्टर किस्म ब 3 आई हुई स्थित हैं। प्रार्थी की खातेदारी कृषि भूमि खसरा नम्बर 2006 में आने जाने हेतु मुख्य सड़क से होते हुये अप्रार्थीगण संख्या एक के खेत खसरा नम्बर 2032 के पश्चिमी माठ एवम् उत्तरी माठ के सहारे सहारे एवम् अप्रार्थी संख्या दो के खेत खसरा नम्बर 2033 के पूर्वी माठ के सहारे सहारे होते हुये अप्रार्थी संख्या तीन के खेत खसरा नम्बर 2011/1 के पश्चिमी, उत्तरी एवम् पूर्वी माठ के सहारे सहारे एवम् अप्रार्थी संख्या चार के खेत खसरा नम्बर 2012 के पूर्वी माठ के सहारे सहारे व अप्रार्थी संख्या पांच के खेत खसरा नम्बर 2013 के दक्षिणी माठ के सहारे सहारे होते हुये अप्रार्थी संख्या छः के खेत खसरा नम्बर 2017 के पूर्वी माठ के सहारे सहारे होते हुये, अप्रार्थी संख्या सात के खेत खसरा नम्बर 2018 के मध्य में स्थित माठ के सहारे सहारे होते हुये अप्रार्थी संख्या आठ लगाय तेरह के खेत खसरा नम्बर 2008 के पश्चिमी माठ के सहारे सहारे दक्षिण से उत्तर की ओर होते हुये प्रार्थी के खेत तक निकटम रास्ता है जिस रास्ते के अलावा निकटम अन्य कोई रास्ता उपलब्ध नहीं है प्रार्थी के खेत खसरा नम्बर 2006 में आने जाने हेतु खसरा नम्बर 2032, 2033, 2011/1, 2012, 2013, 2017, 2018, 2008 में प्रार्थी द्वारा चाहा गया प्रस्तावित रास्ता संलग्न नजरी नक्शे में बरंग लाल रंग से दर्शाया गया है। उपरोक्त रास्ते के अलावा प्रार्थी के खेत में आने जाने हेतु मुख्य रास्ते से अन्य कोई निकटम रास्ता मौजूद नहीं है। जिससे अप्रार्थीगण के खेत खसरा नम्बर 2032, 2033, 2011/1, 2012, 2013, 2017, 2018, 2008 में से संलग्न नजरी नक्शा के दर्शाये अनुसार दक्षिण से उत्तर की ओर होते हुये प्रार्थी को उसके खेत खसरा नम्बर 2006 में आने जाने हेतु रास्ता भूमि दिलाया जाना कानूनन आवश्यक एवम् लाजमी हैं। प्रार्थी को उसके खेत खसरा नम्बर 2006 में आने जाने हेतु अप्रार्थीगण की खातेदारी भूमि खसरा नम्बर 2032, 2033, 2011/1, 2012, 2013, 2017, 2018, 2008 दक्षिण से उत्तर की ओर होते हुये संलग्न नजरी नक्शा अनुसार 6 मीटर चौड़ाई में रास्ता दिलाये जाने पर प्रार्थी नियमानुसार राशि अदा करने को तैयार हैं।

सहायक कलक्टर
शिवगंज (सिरौही)


..... शेष पेज संख्या दो पर

प्रार्थी का प्रार्थना पत्र दिनांक 02.09.2024 को दर्ज रजिस्टर किया जाकर अप्रार्थी को नोटिस जारी किये गये एवं तहसीलदार शिवगंज को मौका जॉच रिपोर्ट हेतु पत्र क्रमांक 510 दिनांक 2.09.2024 को जारी कर मौका जॉच रिपोर्ट चाही गई। दिनांक 26.11.2024 को अप्रार्थी सं० 1 व 3 की ओर से अधिवक्ता श्री दिलीपसिंह देवडा ने वकालतनामा पेश किया व अप्रार्थी सं० 2 की ओर से अंडरटेकिंग ली गई। इसी दिनांक अप्रार्थी सं० 4 ता 8 च 10 ता 13 के नोटिस तामील होने के उपरांत भी अनुपस्थित रहने से इनके विरुद्ध एक पक्षीय कार्यवाही की गई। दिनांक 05.03.2025 को अप्रार्थी सं० 2 की ओर से अधिवक्ता श्री दिलीपसिंह देवडा ने वकालतनामा पेश किया व अप्रार्थी सं० 9 का नोटिस प्राप्त होने के उपरांत भी अनुपस्थित रहने से इनके विरुद्ध एक पक्षीय कार्यवाही की गई। दिनांक 19.03.2025 को अप्रार्थी अधिवक्ता ने प्रार्थना पत्र का जवाब पेश किया व इसी दिन तहसीलदार शिवगंज से रास्ते का प्रस्ताव प्राप्त हुआ जिस पर दिनांक 16.04.2025 को उभय वकील पक्षकारान की बहस सुनी गई।

तहसीलदार शिवगंज ने रास्ते का प्रस्ताव उनके पत्र क्रमांक 160 दिनांक 18.03.2025 के द्वारा पेश किया। उनके अनुसार रिपोर्ट इस आशय से प्राप्त हुई कि प्रार्थी को स्वयं की जोत में जाने के लिए रास्ते की अत्यधिक आवश्यकता है। प्रार्थी की खातेदारी भूमि में प्रवेश करने का प्रस्तावित रास्ते के अलावा अन्य कोई रिकार्डेड रास्ता नहीं है। प्रार्थी के खसरे में प्रवेश करने के लिए प्रस्तावित रास्ता ग्राम जुबलीगंज के खसरा नं० 2033, 2032, 2011/1, 2013, 2012, 2017, 2018, 2008 में से गुजरता है वर्तमान में खसरा संख्या 2033 व 2032 के खातेदारों द्वारा बंद किया गया है बाकी खसरों में रास्ता खुला है। व न्यूनतम दुरी राजस्व रेकॉर्ड (नक्शा लटठा) अनुसार खसरा संख्या 2344/1, 2011/1, 2012, 2017, 2018, 2008 में से गुजरेगा जो वर्तमान खुले मार्ग लम्बाई 796 मीटर व न्यूनतम दूरी का मार्ग लम्बाई 708 मीटर में 88 मीटर कम है। निकटतम प्रस्तावित रास्ते की लम्बाई 708 मीटर एवं चौड़ाई 4 मीटर अर्थात् कुल 2832 वर्ग मीटर है। वर्तमान में चल रहे प्रस्तावित मार्ग की लम्बाई 796 मीटर व चौड़ाई 4 मीटर अर्थात् कुल 3184 वर्ग मीटर है वर्तमान चल रहे व खुले मार्ग की डी.एल.सी.दर 22797 है। प्रस्तावित रास्ते में अन्य कोई सरचना निर्मित नहीं है। प्रस्तावित रास्ते की भूमि की डी.एल.सी.दर प्रति हैक्टयेर 71600/- रूपये है। जिसको अनुसार वर्तमान खुले मार्ग की दर 22797/-रूपये व न्यूनतम दुरी मार्ग की कीमत 20277/- रूपये है। प्रस्तावित रास्ते की अर्थात् लघुतम मार्ग का क्षेत्रफल 2832 वर्ग मीटर है किन्तु वर्तमान में चल रहे प्रस्तावित मार्ग का क्षेत्रफल 3184 वर्ग मीटर है। तथा वर्तमान चल रहे के खसरा नम्बर 2032 व 2011/1 के खातेदारो ने ही रास्ता अवरुद्ध किया गया है। अतः तहसीलदार शिवगंज द्वारा वर्तमान में चल रहे मार्ग से ही रास्ता दिया जाना उचित बताया गया है।

तहसीलदार शिवगंज द्वारा प्रस्तुत प्रस्ताव पर उभय वकील पक्षकारान की बहस सुनी गई। जिसमें प्रार्थी अधिवक्ता द्वारा तहसीलदार शिवगंज द्वारा प्रस्तावित वर्तमान में चल रहे रास्ते से ही रास्ता दिया जाने पर अपनी सहमति बताई गई व कथन किये कि प्रार्थी अपने खातेदारी भूमि में आने जाने हेतु वर्तमान चल रहे रास्ते का कई पीढीयों से उपयोग करता आ रहा है व वर्तमान में खसरा नम्बर 2032 व 2011/1 के खातेदारो ने ही रास्ता अवरुद्ध किया गया है। जिसे हटाकर हमें पूर्व से ही चल रहे रास्ते को दिलाया जाने का निवेदन किया गया। अप्रार्थी अधिवक्ता द्वारा प्रार्थी अधिवक्ता के कथनों का खण्डन करते हुए बताया कि प्रार्थी को अपनी खातेदारी भूमि में आने जाने हेतु रास्ता पूर्व से ही मौजूद है। तथा विधि के अनुसार अगर किसी राजस्व आराजी में पूर्व से आवागमन हेतु रास्ता उपलब्ध हो तो नया रास्ता नहीं दिया जा सकता है। अतः प्रार्थी का प्रार्थनापत्र खारिज करने का निवेदन किया गया।


हमने पत्रावली व तहसीलदार शिवगंज की रिपोर्ट का गहनता से अवलोकन किया व विद्वान अधिवक्ताओं की बहस पर गंभीरता से मनन किया तो हम इस निष्कर्ष पर पहुंचे कि प्रार्थी को अपनी राजस्व आराजी में पहुंचने हेतु पूर्व से ही खसरा नं० 2032 व 2011/1 के खातेदारी भूमि में से ही होकर आवागमन करता था व इन्हीं 02 खातेदारों द्वारा वर्तमान में रास्ता अवरुद्ध किया गया है। जिससे तहसीलदार शिवगंज द्वारा प्रस्तावित मार्ग बी से सी (वर्तमान में मौके पर चल रहा प्रस्तावित मार्ग) को स्वीकार किया जाना न्यायसंगत समझते हैं।


सहायक कलक्टर
शिवगंज (तिरोही)

..... शेष पेज संख्या 3 पर

अतः तहसीलदार शिवगंज को आदेशित किया जाता है कि संलग्न नजरी नक्शा एनेक्चर-ए (बी से सी) के अनुसार प्रार्थी की खातेदारी भूमि मौजा जुबलीगंज तहसील शिवगंज के खसरा नं० 2006 रकबा 2.7680 हैक्टर भूमि में आने जाने हेतु मौजा जुबलीगंज के खसरा नं० 2033, 2032, 2011/1, 2013, 2012, 2017, 2018, 2008 में से भू अभिलेख निरीक्षक कैलाशनगर के द्वारा प्रस्तावित खसरे (एनेक्चर-बी) में से 4 मीटर की चौड़ाई का रास्ता दिया जाने हेतु आदेश दिया जाता है। तथा प्रार्थी द्वारा एनेक्चर 'बी' के अनुसार संबंधित खातेदारों के खाते में दुगुनी राशि जमा कराने या खातेदारान द्वारा राशि नहीं लेने पर भुगतान प्रार्थी द्वारा तहसील कार्यालय शिवगंज के राजकोष में जमा कराने के पश्चात ही सरकारी बिलानाम भूमि में से कम की जाकर रास्ता भूमि को राजस्व रेकॉर्ड में किस्म गैर मुमकीन रास्ता सरकारी बिलानाम खाते में दर्ज की जावे। तत्पश्चात खसरा नं० 2032 व 2011/1 के खातेदारान द्वारा उक्त रास्ते में किये गये अतिक्रमण को नियमानुसार हटाया जावे। प्रस्तावित संलग्न नजरी नक्शा एनेक्चर-'ए' व एनेक्चर-'बी' को अनुमोदित कर स्वीकार किया जाकर आदेश का अभिन्न अंग माना जावेगा। आदेश खुले न्यायालय में सुनाया गया। पत्रावली फैसल शुमार होकर नम्बर से कम हो।

यह आदेश आज दिनांक 25.04.2025 को मेरे हस्ताक्षर एवं न्यायालय की मुद्रा से जारी किया गया।



(नीरज मिश्र)
सहायक कलेक्टर
शिवगंज (सिराही)

दिनांक 25.04.2025

क्रमांक / कोर्ट / 2025 / 243

प्रतिलिपि:-

तहसीलदार शिवगंज को पालना कर एक माह में रिपोर्ट भिजवाने हेतु प्रेषित है।


सहायक कलेक्टर
शिवगंज (सिराही)

