

शंतीकंवर पत्नि तोलुसिंह जाति राजपुत निवासी सोनियासर सुखराम तहसील बीदासर जिला चूरु
जितेन्द्रसिंह पुत्र तोलुसिंह जाति राजपुत निवासी सोनियासर सुखराम तहसील बीदासर जिला चूरु
निरमाकंवर पुत्री तोलुसिंह जाति राजपुत निवासी सोनियासर सुखराम तहसील बीदासर जिला चूरु
पुनमकंवर पुत्री तोलुसिंह जाति राजपुत निवासी सोनियासर सुखराम तहसील बीदासर जिला चूरु
सुन्दरकंवर पत्नि श्रवणसिंह जाति राजपुत निवासी सोनियासर सुखराम तहसील बीदासर जिला चूरु
गौण प्रतिवादीगण

दावा विभाजन, चिर निषेधाज्ञा की डिकी प्राप्ति बाबत।

उपस्थित :-


1. मनोज गोदारा एडवोकेट वास्ते वादीगण
2. प्रेमचन्द सैनी एडवोकेट वास्ते प्रतिवादीगण

-: निर्णय :-

दिनांक:- 30-1-25


वाद पत्र के तथ्य संक्षिप्त में इस प्रकार से है कि वादीगण एवं प्रतिवादी संख्या 1 एक ता 22 बाईस व गौण प्रतिवादी संख्या 26 छबीस ता 35 पेंतीस के संयुक्त खातेदारी कब्जा काशत उपयोग उपभोग के खेत खसरा संख्या 110 एक सौ दस तादादी 3.7939 तीन दशमलव सात नौ तीन नौ हेक्टेयर, खसरा संख्या 116 एक सौ सोलह तादादी 4.2240 चार दशमलव दौ दौ चार जीरो हेक्टेयर, खसरा संख्या 199/99 एक सौ निनानवे बट्टा निनानवे तादादी 0.3794 जीरो दशमलव तीन सात नौ चार हेक्टेयर, खसरा संख्या 213/189 दौ सौ तेरह बट्टा एक सौ नियासी तादादी 2.4661 दौ दशमलव चार छः छः एक हेक्टेयर, खसरा संख्या 26 छबीस तादादी 7.8787 सात दशमलव आठ सात आठ सात हेक्टेयर, खसरा संख्या 65 पेंसठ तादादी 4.3630 चार दशमलव तीन छः तीन जीरो हेक्टेयर, खसरा संख्या 94 चौरानवे तादादी 0.4047 जीरो दशमलव चार जीरो चार सात हेक्टेयर, खसरा संख्या 95 पिचानवे तादादी 2.1246 दौ दशमलव एक दौ चार छः हेक्टेयर, खसरा संख्या 99 निनानवे तादादी 1.3911 एक दशमलव तीन नौ एक एक हेक्टेयर कुल किता 9 नौ कुल रकबा 27.0255 सताईस दशमलव जीरो दौ पांच पांच हेक्टेयर वाके रोही ग्राम सोनियासर सुखराम तहसील बीदासर जिला चूरु में स्थित है जिसमें वादी प्रत्येक की 11053/384660 ग्यारह हजार तरेपन बट्टा तीन लाख चौरासी हजार छः सौ साठ हिस्सा भूमि है। वादगत भूमि का मौके पर वादीगण व प्रतिवादी संख्या 1 एक ता 22 बाईस व गौण प्रतिवादी संख्या 26 छबीस ता 35 पेंतीस की हिस्सा भूमि का मौखिक विभाजन किया हुआ है। मौखिक विभाजन के मुताबिक वादीगण एवं प्रतिवादी संख्या 1 एक ता 22 बाईस व गौण प्रतिवादी संख्या 26 छबीस ता 35 पेंतीस अपने-अपने हिस्से की भूमि को काशत करते आ रहे है। वादीगण एवं प्रतिवादी संख्या 1 एक ता 22 बाईस व गौण प्रतिवादी संख्या 26 छबीस ता 35 पेंतीस का खान-पान, रहन-सहन अलग-अलग है। वादगत खेत की खातेदारी राजस्व रेकार्ड में संयुक्त रूप से अंकित होने के कारण वादीगण को सरकारी लागांश प्राप्त करने में भारी परेशानी उठानी पड रही है। इसलिए वादीगण के लिए आवश्यक हो गया कि वोह अपनी संयुक्त




जिला अधिकारी
बीदा तहसील

खातेदारी भूमि का विधिवत विभाजन करवाकर अपने हिस्से की खातेदारी भूमि राजस्व रेकार्ड में पृथक अंकित करवाकर लगान का विभाजन कराये। जिसके लिए वादीगण को कानूनी अधिकार प्राप्त है। वादीगण ने दिनांक 15.11.2023 को प्रतिवादी संख्या 1 एक ता 22 बाईस से मौखिक रूप से निवेदन किया कि वादगत खेतों का विधिवत विभाजन करवाकर अपने-अपने हिस्से की खातेदारी भूमि पृथक-पृथक राजस्व रेकार्ड में अंकित कराये। प्रतिवादी संख्या 1 एक ता 22 बाईस साफ इनकार हो गये तथा प्रतिवादी संख्या 1 एक ता 22 बाईस ने वादीगण को ऐलानियां तोर पर धमकियां दी कि वोह अच्छी किश्म की भूमि पर जबरन बलपूर्वक कब्जा करके वादीगण को बेदखल करेंगे तथा किसी भूमाफियों को विक्रय करके अच्छी किश्म की भूमि का कब्जा करवाकर ही रहेगे, जबकि ऐसा करने का प्रतिवादी संख्या 1 एक ता 22 बाईस को कोई कानूनी अधिकार प्राप्त नहीं है। प्रतिवादी संख्या 1 एक ता 22 बाईस अपने गैरकानूनी कृत्य में सफल हो गये तो वादीगण को न केवल अपूर्तिय क्षति होगी बल्कि भयंकर असुविधा भी होगी। इसलिए वादीगण के लिए आवश्यक हो गया कि वोह न्यायालय से चिर निषेधाज्ञा की डिक्री प्राप्त कर प्रतिवादी संख्या 1 एक ता 22 बाईस को वर्जित कराये कि वोह वादीगण को अपनी हिस्सा भूमि से जबरन बलपूर्वक कब्जा करके बेदखल नहीं करें और जब तक विधिवत रूप से विभाजन नहीं हो जाता तब तक किसी हिस्से या अंश को विक्रय हस्तांतरण रहन आदि नहीं करें ओर ना ही वादीगण के कब्जा काश्त में किसी प्रकार की बाधायें रूकावटें आदि पैदा करें या किसी अन्य से करवायें। वादगत खेत वादीगण के संयुक्त खातेदारी कब्जा काश्त उपयोग उपभोग के होने से वादीगण को वादाधार प्राप्त है। प्रतिवादी संख्या 1 एक ता 22 बाईस की ऐलानियां धमकियां से वादीगण को वाद हेतुक प्राप्त है। राज्य सरकार भू धारक है जो वाद में आवश्यक पक्षकार है। कानूनी आपतियों को मध्य नजर रखते हुए राजस्थान सरकार को वाद में प्रतिवादी संख्या 25 पच्चीस के रूप में पक्षकार संयोजित किया गया है। वादीगण के साथ गौण प्रतिवादीगण का हित समान रूप से नियत है। गौण प्रतिवादीगण वर्तमान में गांव से बहार होने के कारण उन्हें वाद में वादीगण के रूप में पक्षकार संयोजित नहीं किया जा सका ओर कानूनी आपतियों को मध्य नजर रखते हुए उन्हे वाद में गौण प्रतिवादीगण के रूप में पक्षकार संयोजित किया गया है। वाद वादीगण संयुक्त खातेदारी भूमि का विभाजन एवं चिर निषेधाज्ञा डिक्री प्राप्ति का है। वादगत खेत रोही ग्राम सोनियासर सुखराम तहसील बीदासर जिला चूरु में स्थित है इसलिए इस वाद की सुनवाई करने का श्रवणाधिकार एवं क्षैत्राधिकार श्रीमानजी के न्यायालय को प्राप्त है। वाद वादीगण निर्धारित न्याय शुल्क पर अन्दर मियाद प्रस्तुत है। आदि-आदि अंकित कर वाद पत्र पेश किया।




उपखण्ड अधिकारी
बीदासर (चूरु)

वाद प्रस्तुत होने पर दर्ज रजिस्टर किया जाकर प्रतिवादीगण को जरीये नोटिस तलब किया गया। प्रतिवादी संख्या 1 ता 22 व गौण प्रतिवादी संख्या 26 ता 35 द्वारा इकबाल जवाब पेश किया गया। जो शामिल पत्रावली किया गया। प्रतिवादी संख्या 23 ता 24 बावजुद तामिल अनुपस्थित रहने पर उनके खिलाफ एक पक्षीय कार्यवाही अमल में लाई गई। वाद में पेरोकार राज ने राजहित नहीं होना अंकित किया है। वादीगण वकील की बहस सुनी गई। वादीगण वकील ने दौराने बहस दावे में अंकित तथ्यों को दोहराते हुए वाद को डिकी करने का निवेदन किया।

वादीगण वकील की बहस पर मनन किया गया तथा पत्रावली का ध्यानपूर्वक अवलोकन किया गया। जो अभिवचन वादी द्वारा वाद में किए गए है उसका विरोध इस न्यायालय में किसी भी व्यक्ति द्वारा नहीं किया गया है। इस कारण इस वाद में तनकीयात कायम नहीं की गई। वादीगण कब्जा काश्त के आधार पर वादगत भूमि में अपनी हिस्सा भूमि का विभाजन करवाना चाहते है जो न्यायोचित प्रतीत होता है।

—: आदेश :-

अतः पक्षकारों का वाद विभाजन का स्वीकार किया जाकर प्रारम्भिक डिकी इस प्रकार जारी की जाती है कि वादगत भूमि रोही ग्राम सोनियासर सुखराम खसरा संख्या 110, 116, 199/99, 213/189, 26, 65, 94, 95, 99 तादादी क्रमशः 3.7939, 4.2240, 0.3794, 2.4661, 7.8787, 4.3630, 0.4047, 2.1246, 1.3911 हेक्टेयर कुल किता 9 कुल रकबा 27.0255 हेक्टेयर भूमि वादीगण, प्रतिवादीगण, गौण प्रतिवादीगण की संयुक्त खातेदारी की भूमि है। जिसका सभी खातेदार अपने अपने कब्जा काश्त अनुसार विभाजन करवाने चाहते है। अतः तहसीलदार बीदासर से वादीगण, प्रतिवादीगण, गौण प्रतिवादीगण की संयुक्त खातेदारी भूमि का कब्जा काश्त अनुसार विभाजन प्रस्ताव मंगवाया जावे। इस हेतु प्रारम्भिक डिकी जारी हो। खर्चा पक्षकारान अपना-अपना वहन करें।

निर्णय आज दिनांक 30-1-25 को सरे इजलास सुनाया गया।



उपखण्ड अधिकारी
उपखण्ड अधिकारी
बीदासर (चूरु)

प्रारम्भिक डिक्री व मुकदमें इब्तदाई

(ऑर्डर 20, रूल 6-7 जब्ता दावानो)

(Civil Procedure code, Appendix 'D'-1)

अदालत उपखण्ड अधिकारी बीदासर व इजलास अमीलाल यादव, आर.ए.एस.

बाबुसिंह बनाम सदाकंवर आदि

दावा विभाजन, चिर निषेधाज्ञा की डिक्री प्राप्ति बाबत।

मुकदमा नं.- 51/23

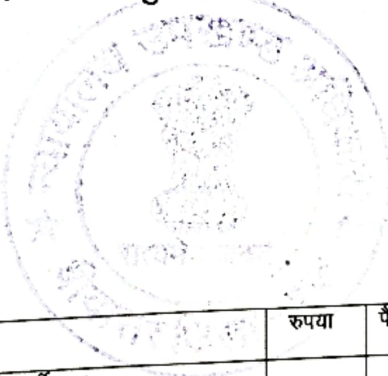
यह मुकदमा आज वास्ते इन्फिसाल कतई रु-ब-रु.....हाजरी श्री मनोज गोदारा वकील वास्ते वादीगण मिनजानिब मुद्ई पेश होकर हुक्म दिया जाता है व प्रारम्भिक डिक्री दी जाती है कि वादगत भूमि रोही ग्राम सोनियासर सुखराम खसरा संख्या 110, 116, 199/99, 213/189, 26, 65, 94, 95, 99 तादादी कमशः 3.7939, 4.2240, 0.3794, 2.4661, 7.8787, 4.3630, 0.4047, 2.1246, 1.3911 हेक्टेयर कुल किता 9 कुल रकबा 27.0255 हेक्टेयर भूमि वादीगण, प्रतिवादीगण, गौण प्रतिवादीगण की संयुक्त खातेदारी की भूमि है। जिसका सभी खातेदार अपने अपने कब्जा काशत अनुसार विभाजन करवाने चाहते है। अतः तहसीलदार बीदासर से वादीगण, प्रतिवादीगण, गौण प्रतिवादीगण की संयुक्त खातेदारी भूमि का कब्जा काशत अनुसार विभाजन प्रस्ताव मंगवाया जावे। खर्चा पक्षकारान अपना-अपना वहन करें।

चीज.....मुबलिंग.....बाबत.....खर्चा इस मुकदमे के मय सुद व शरह.....

फीसदी सालाना आज की तारीख से तारीख वसूलमाबी तक.....को अदा करें।

बसबत मेरे दस्तखत व मुहर अदालत के आज तारीख.....30/1/25.....

मुहर



दस्तखत
ओहदा

मुद्ई	रुपया	पै.	मुदायलाई	रुपया	पै.
स्टाम्प अर्जीदावा			स्टाम्प बकालतनामा		
स्टाम्प वकालतनामा			स्टाम्प अर्जी		
स्टाम्प वजह सबूत			महनताना वकील पर		
महनताना वकील			खर्चा गवाहान		
खर्चा गवाहान			फीस कमिश्नर		
फीस कमिश्नर			बाबत इजराय हुक्मनामा		
बाबत इजराय हुक्मनामा			मुतफरिक		
मुतफरिक					
गीजान			गीजान		

नोट : खर्च के फार्म पर कुल खर्चा हर दो फरीकेन का, चाहे डिक्री के जरिये दिलाया गया हो या नही दर्ज करना चाहिये।



उपखण्ड अधिकारी
बीदासर (मुहर)