

न्यायालय उपखण्ड अधिकारी बीदासर जिला चूरु

पीठासीन अधिकारी :- अमीलाल यादव, आर.ए.एस.

वाद सं.- 72/2023

1. बजरंगलाल पुत्र गोपीराम जाति जाट निवासी ईयारा तहसील बीदासर जिला चूरु
2. जगदीशप्रसाद पुत्र गोपीराम जाति जाट निवासी ईयारा तहसील बीदासर जिला चूरु
3. रामचन्द्र पुत्र गोपीराम जाति जाट निवासी ईयारा तहसील बीदासर जिला चूरु
4. छगनलाल पुत्र गोपीराम जाति जाट निवासी ईयारा तहसील बीदासर जिला चूरु


वादीगण

बनाम

1. घीसाराम पुत्र शिवजीराम जाति जाट निवासी सोनियासर सुखराम तहसील बीदासर जिला चूरु
2. नानूराम पुत्र शिवजीराम जाति जाट निवासी सोनियासर सुखराम तहसील बीदासर जिला चूरु
3. मघाराम पुत्र शिवजीराम जाति जाट निवासी सोनियासर सुखराम तहसील बीदासर जिला चूरु
4. लादुराम पुत्र हुक्माराम जाति जाट निवासी तेनदेसर तहसील बीदासर जिला चूरु
5. जैसाराम पुत्र अमराराम जाति मेघवाल निवासी तेनदेसर तहसील बीदासर जिला चूरु
6. रिसालकंवर पत्नि रामसिंह जाति राजपुत निवासी सोनियासर सुखराम तहसील बीदासर जिला चूरु
7. महावीरसिंह पुत्र उगमसिंह जाति राजपुत निवासी तेनदेसर तहसील बीदासर जिला चूरु
8. तोलसिंह पुत्र उगमसिंह जाति राजपुत निवासी तेनदेसर तहसील बीदासर जिला चूरु
9. किशनकंवर पुत्री उगमसिंह जाति राजपुत निवासी तेनदेसर तहसील बीदासर जिला चूरु
10. राजुकंवर पुत्री उगमसिंह जाति राजपुत निवासी तेनदेसर तहसील बीदासर जिला चूरु
11. मंजुकंवर पुत्री उगमसिंह जाति राजपुत निवासी तेनदेसर तहसील बीदासर जिला चूरु
12. सरोजकंवर पुत्री उगमसिंह जाति राजपुत निवासी तेनदेसर तहसील बीदासर जिला चूरु
13. चन्दूकंवर पुत्री उगमसिंह जाति राजपुत निवासी तेनदेसर तहसील बीदासर जिला चूरु
14. मूलीकंवर पुत्री उगमसिंह जाति राजपुत निवासी तेनदेसर तहसील बीदासर जिला चूरु
15. बाली पत्नि मोबाराम जाति रावणा राजपुत निवासी तेनदेसर तहसील बीदासर जिला चूरु
16. मूलसिंह पुत्र मोबाराम जाति रावणा राजपुत निवासी तेनदेसर तहसील बीदासर जिला चूरु
17. मालुसिंह पुत्र मोबाराम जाति रावणा राजपुत निवासी तेनदेसर तहसील बीदासर जिला चूरु
18. सुरजा पुत्री मोबाराम जाति रावणा राजपुत निवासी तेनदेसर तहसील बीदासर जिला चूरु
19. पुसी पुत्री मोबाराम जाति रावणा राजपुत निवासी तेनदेसर तहसील बीदासर जिला चूरु
20. नानी पुत्री मोबाराम जाति रावणा राजपुत निवासी तेनदेसर तहसील बीदासर जिला चूरु
21. सामा पुत्री मोबाराम जाति रावणा राजपुत निवासी तेनदेसर तहसील बीदासर जिला चूरु
22. शाखा प्रबंधक बैंक ऑफ बडौदा शाखा ईयारा तहसील बीदासर जिला चूरु
23. राजस्थान सरकार जरीये तहसीलदार बीदासर जिला चूरु

प्रतिवादीगण



  
उपखण्ड अधिकारी  
बीदासर

दावा विभाजन व चिर निषेधाज्ञा डिग्री प्राप्ति बाबत ।

उपस्थित:-

1. मनोज गोदारा एडवोकेट वास्ते वादीगण
2. अमरसिंह राठौड एडवोकेट प्रतिवादी संख्या 7 व 8 की ओर से
3. प्रतिवादी संख्या 1 ता 6 व 9 ता 22 के विरुद्ध एक पक्षीय कार्यवाही
4. परोकार राज उपस्थित

-: निर्णय :-

दिनांक:- 22-7-25

उपरोक्त वाद पत्र में मुताबिक न्यायालय आदेश दिनांक 26.05.2025 के तहसीलदार बीदासर द्वारा रोही ग्राम सोनियासर सुखराम के खसरा संख्या 150 तादादी 23.0290 हेक्टेयर भूमि का प्रारम्भिक डिक्री अनुसार विभाजन प्रस्ताव पेश किया गया। जो शामिल पत्रावली किया गया। तहसीलदार बीदासर द्वारा पेश विभाजन प्रस्ताव के मुताबिक वादगत भूमि खसरा संख्या 150 तादादी 23.0290 हेक्टेयर में दक्षिणी पूर्वी कुंट की 3.8382 हेक्टेयर भूमि पर वादीगण का कब्जा काश्त व उत्तरी पूर्वी कुंट की 3.8382 हेक्टेयर भूमि पर महावीरसिंह, तोलुसिंह पुत्रगण उगमसिंह का कब्जा काश्त व शेष भूमि पर प्रतिवादीगण का संयुक्त कब्जा काश्त बताया गया है। उक्त विभाजन प्रस्ताव से वादीगण व प्रतिवादी संख्या 7, 8 सहमत है।

बहस सुनी गई। विभाजन प्रस्ताव का अवलोकन किया गया। विभाजन प्रस्ताव को वादीगण ने स्वीकार किया। वादीगण ने वाद को विभाजन प्रस्ताव के मुताबिक डिक्री करने का निवेदन किया। पत्रावली का ध्यानपूर्वक अवलोकन किया गया। वादीगण का वाद अंतिम रूप से डिक्री किया जाना न्यायोचित प्रतीत होता है।

-: आदेश :-

अतः वादीगण के वाद को इस प्रकार से अंतिम डिक्री किया जाता है कि वादगत भूमि रोही ग्राम सोनियासर सुखराम के खसरा संख्या 150 तादादी 23.0290 हेक्टेयर में से दक्षिणी पूर्वी कुंट की 3.8382 हेक्टेयर भूमि वादीगण के नाम से व उत्तरी पूर्वी कुंट की 3.8382 हेक्टेयर भूमि महावीरसिंह, तोलुसिंह पुत्रगण उगमसिंह जाति राजपुत निवासी सोनियासर सुखराम के नाम से विभाजन प्रस्ताव के मुताबिक तरमीम करते हुए अलग-अलग खातेदारी में दर्ज कर लगान का विभाजन किया जावे। शेष खातेदारों की भूमि संयुक्त रखी जावे। विभाजन प्रस्ताव अंतिम डिक्री का भाग रहेगा। तदनुसार अंतिम डिक्री जारी हो। अंतिम डिक्री की पालना हेतु तहसीलदार बीदासर को लिखा जावे। खर्चा पक्षकार स्वयं वहन करें।

निर्णय आज दिनांक..... 22/7/25 .....को सरे इजलास सुनाया गया।

  
उपखण्ड अधिकारी  
बीदासर (चूरु)



# अन्तिम डिक्री व मुकदमें इत्दादाई

(ऑर्डर 20, रूल 6-7 जाक्वा दीवानी)

(Civil Procedure code, Appendix 'D'-1)

अदालत उपखण्ड अधिकारी बीदासर व इजलास अमीलाल यादव, आर.ए.एस.

बजरंगलाल बनाम घीसाराम आदि


दावा बाबत:- विभाजन, चिर निषेधाज्ञा बाबत।

मु.नं.- 72/2023

यह मुकदमा आज वास्ते इन्फिसाल कतई रु-व-रु.....हाजरी श्री मनोज गोदारा वकील वास्ते मुद्दई व पेरोकार राज भिनजानिब मुदापलाह पेश होकर हुक्म दिया जाता है व इस प्रकार अन्तिम डिक्री की जाती है कि वादगत भूमि रोही ग्राम सोनियासर सुखराम के खसरा संख्या 150 तादादी 23.0290 हेक्टेयर में से दक्षिणी पूर्वी कुंट की 3.8382 हेक्टेयर भूमि वादीगण के नाम से व उत्तरी पूर्वी कुंट की 3.8382 हेक्टेयर भूमि महावीरसिंह, तोलुसिंह पुत्रगण उगमसिंह जाति राजपुत निवासी सोनियासर सुखराम के नाम से विभाजन प्रस्ताव के मुताबिक तरमीम करते हुए अलग-अलग खातेदारी में दर्ज कर लगान का विभाजन किया जावे। शेष खातेदारों की भूमि संयुक्त रखी जावे। विभाजन प्रस्ताव अंतिम डिक्री का भाग रहेगा। तदनुसार अंतिम डिक्री जारी हो। अंतिम डिक्री की पालना हेतु तहसीलदार बीदासर को लिखा जावे। खर्चा पक्षकार स्वयं वहन करें।

चीज.....मुबलिग.....बाबत.....खर्चा इस मुकदमें के मय सुद व शरह फीसदी सालाना आज की तारीख से तारीख वसूलमावी तक.....को अदा करे।


बसबत मेरे दस्तखत व मुहर अदालत के आज तारीख 22/7/23.....



दस्तखत  
उपखण्ड अधिकारी  
बीदासर

मुद्दई	रुपया	पै.	मुदायलाई	रुपया	पै.
स्टाम्प अर्जीदावा			स्टाम्प बकालतनामा		
स्टाम्प वकालतनामा			स्टाम्प अर्जी		
स्टाम्प वजह सबूत			महनताना वकील पर		
महनताना वकील			खर्चा गवाहान		
खर्चा गवाहान			फीस कमिश्नर		
फीस कमिश्नर			बाबत इजराय हुक्मनामा		
बाबत इजराय हुक्मनामा			मुतफरिक		
मुतफरिक					
मीजान			मीजान		

नोट - खर्च के फार्म पर कुल खर्चा हर दो फरीकेन का, चाहे डिक्री के जरिये दिलाया गया हो या नही दर्ज करना चाहिये।



दस्तखत  
उपखण्ड अधिकारी  
बीदासर