

अध्याय उपखण्ड अधिकारी एवं पदेन सहायक कलेक्टर, बीदासर (चूरु)
पीठासीन अधिकारी :- श्री अमीलाल यादव R.A.S.

94/2024

17 कु

1 श्रवणराम पुत्र सादूलाराम जाति महा ब्राह्मण (अचरिज) निवासी ग्राम ईयारा तहसील बीदासर जिला चूरु

वादी

वनाम

1 बीरबलराम पुत्र मालूराम जाति महा ब्राह्मण (अचरिज) निवासी ग्राम ईयारा तहसील बीदासर जिला चूरु

2 भागीरथ पुत्र मालूराम जाति महा ब्राह्मण (अचरिज) निवासी ग्राम ईयारा तहसील बीदासर जिला चूरु

3 खींयाराम पुत्र मालूराम जाति महा ब्राह्मण (अचरिज) निवासी ग्राम ईयारा तहसील बीदासर जिला चूरु

4 नोपाराम पुत्र मालूराम जाति महा ब्राह्मण (अचरिज) निवासी ग्राम ईयारा तहसील बीदासर जिला चूरु

5 पतू देवी पत्नि सोहनराम जाति महा ब्राह्मण (अचरिज) निवासी ग्राम ईयारा तहसील बीदासर जिला चूरु

6 ओमाराम पुत्र सोहनराम जाति महा ब्राह्मण (अचरिज) निवासी ग्राम ईयारा तहसील बीदासर जिला चूरु

7 शारदा पत्नि सादूलाराम जाति महा ब्राह्मण (अचरिज) निवासी ग्राम ईयारा तहसील बीदासर जिला चूरु

8 जसू पुत्री सादूलाराम जाति महा ब्राह्मण (अचरिज) निवासी ग्राम ईयारा तहसील बीदासर जिला चूरु

9 भगवानी पुत्री सादूलाराम जाति महा ब्राह्मण (अचरिज) निवासी ग्राम ईयारा तहसील बीदासर जिला चूरु

10 लाडू उर्फ लादू उर्फ सम्पत पुत्री सादूलाराम जाति महा ब्राह्मण (अचरिज) निवासी ग्राम ईयारा तहसील बीदासर जिला चूरु

11 बिंजूराम उर्फ बिरजुराम पुत्र सादूलाराम जाति महा ब्राह्मण (अचरिज) निवासी ग्राम ईयारा तहसील बीदासर जिला चूरु

12 गोपालसिंह पुत्र रेवन्तसिंह जाति राजपूत निवासी ईयारा तहसील बीदासर जिला चूरु

13 शाखा प्रबन्धक, स्टेट बैंक ऑफ इण्डिया शाखा कातर छोटी तह. बीदासर चूरु

14 शाखा प्रबन्धक, बैंक ऑफ बड़ौदा शाखा ईयारा तह. बीदासर चूरु

15 राजस्थान सरकार जरिये तहसीलदार बीदासर (चूरु)

16 उप पंजीयक, उप पंजीयन कार्यालय कातर छोटी तह. बीदासर जिला चूरु

17 उप पंजीयक, उप पंजीयन कार्यालय बीदासर तह. बीदासर जिला चूरु

.....प्रतिवादीगण

"राजस्व वाद कृषि भूमि के खातेदारी विभाजन एवं चिर निषेधाज्ञा डिक्ली प्राप्ती हेतू हर प्रकार के लिखित एवं मौखिक प्रमाणों के आधार पर धारा 53, 188, 209 राजस्थान काश्तकारी अधिनियम 1955"

उपस्थित :-

- 1 वादी :- श्री अख्तर सोलंकी एडवोकेट
- 2 प्रतिवादी सा. 1 ता 12 मोहम्मद शाहिद एडवोकेट
- 3 प्रतिवादी सा. 15 - पैरोकार राज.


लगातार..... 2 पर



अध्याय उपखण्ड अधिकारी
बीदासर

वाद पत्र के संक्षिप्त तथ्य इस प्रकार है कि वादी एवं प्रतिवादीगण सख्या 1 ता 12 के संयुक्त खातेदारी एवं कब्जा काश्त के खेत खाता नम्बर 436 खेत खसरा नम्बर 133 रकबा 12.6717 हैक्टेयर (50-02 बीघा), खाता नम्बर 484 खसरा नम्बर 213 रकबा 12.3681 हैक्टेयर (48-18 बीघा) खाता नम्बर 77 खसरा नम्बर 453 रकबा 10.6736 हैक्टेयर (42-04 बीघा), खसरा नम्बर 634 रकबा 11.9888 हैक्टेयर (47-08 बीघा) तथा खेत खाता नम्बर 748 खसरा नम्बर 1244/191 रकबा 6.6393 हैक्टेयर (26-05 बीघा) वाके रोही ईयारा तहसील बीदासर जिला चूरु में स्थित चले आ रहे है वादी एवं प्रतिवादीगण सख्या 1 ता 12 का खान पान, लेन देन, रहन सहन सब अलग अलग है तथा वादगत खेतों को भी अलग अलग ही काश्त करते आ रहे है। वादी एवं प्रतिवादीगण सख्या 1 ता 11 स्व. मालूराम वल्द पन्नाराम अचरिज के उत्तराधिकारी वारिसान है उपरोक्त वादगत खसराजात की भूमि सम्पति वादी एवं प्रतिवादीगण सख्या 1 ता 11 के पूर्वज पिता/ससुर/दादा के वक्त की पुश्तैनी सम्पति है, तथा प्रतिवादी सख्या 12 की खरीद शुदा भूमि सम्पति है वादगत कृषि भूमि का मालूराम ने अपने जीवनकाल में ही मौखिक विभाजन करते हुए अपने पुत्र उत्तराधिकारीयों में अलग अलग विभक्त करके अपने पुत्रों को किये गये हिस्सा पांती अनुसार सीवें कायम करवा दी थी तब से ही वादी एवं प्रतिवादीगण सख्या 1 ता 11 अपने अपने हिस्सा पांती में आई भूमि पर काबिज काश्त है वादगत खेत खसराजात की खातेदारी राजस्व रेकार्ड में संयुक्त रूप से दर्ज चली आ रही है जिसके कारण वादी को कई प्रकार की कानुनी आपत्तियों का सामना करना पड़ता है तथा प्रतिवादीगण सख्या 1 ता 12 सीवों को लेकर आये दिन विवाद करते रहते है जिसके कारण वादी अपने हिस्से पांती व कब्जा काश्त के खेतों में अपने हिस्सा भूमि की खातेदारी का विधिवत आधार पर विभाजन करवा कर राजस्व रेकार्ड में खातेदारी अपने नाम से पृथक दर्ज करवा कर लगान का विभाजन करवाना चाहता है जिसका वादी कानूनी अधिकारी है। वादी का वादगत खेतों में दादा मालूराम के वक्त से किये गये विभाजन के अनुसार कब्जा काश्त उपयोग उपभोग चला आ रहा है वादगत खेत खसराजात कुल 5 खसरों की कुल भूमि तादादी 214-17 बीघा है जिनका स्व. मालूराम के 6 पुत्र सन्तान पक्षकारान् में विभाजन किया हुआ है मौके पर प्रत्येक हिस्सेदार की पृथक पृथक सीवें कायम है वादगत खसराजात में खेत खसरा नम्बर 133 रकबा 12.6717 हैक्टेयर (50-02 बीघा) सम्पूर्ण प्रतिवादी बीरबलराम व भागीरथराम के हिस्सा पांती में किया हुआ है जिसमें प्रतिवादी सख्या बीरबलराम व भागीरथराम की पुख्ता पक्की सीवें कातले, तारबन्दी की हुई है। उक्त वादगत खसरा भूमि को प्रतिवादी बीरबलराम व भागीरथराम वर्षों से यानि पिता मालूराम के जीकनकाल से काश्त कर रहे है वादगत खेत खसराजात में से खेत खसरा नम्बर 213 रकबा 12.3681 हैक्टेयर (48-18 बीघा) में से अनरेकॉर्डेड ग्रेवल मार्ग से दिखणादी तरफ की 9-00 बीघा भूमि वादी 1 एवं प्रतिवादी स. 7 से 11 के कब्जा काश्त में है तथा ग्रेवल मार्ग से उतरी तरफ की बाकी भूमि में से पैतृक मूल रकबा 214-17 बीघा का 1/6 हिस्सा मुताबिक 35-16 बीघा प्रतिवादी सख्या 5, 6 के हिस्सा पांती एवं कब्जा काश्त में तथा बकिया भूमि 4-02 बीघा प्रतिवादी स. 4 नोपाराम के कब्जा काश्त एवं हिस्सा पांती में की हुई है वादगत खेत खसरा नम्बर 1244/191 रकबा 6.6393 हैक्टेयर (26-05 बीघा) सम्पूर्ण वादी 1 व 7 ता 11 के हिस्सा पांती एवं कब्जा काश्त में किया हुआ है उक्त खसरा भूमि में वादी 1 व 7 ता 11 की एक पुख्ता पक्की कुण्ड, झोपड़ा बना हुआ है तथा चारो तरफ कातले रोप कर तारबन्दी की हुई है। उक्त खसरा भूमि सड़क ईयारा कैम्प से ग्राम ईयारा पर आथुणी तरफ स्थित है, उक्त खसरा भूमि में प्रतिवादी सख्या 12 गोपालसिंह की खरीद शुदा हिस्सा भूमि है वादगत खेत खसरा नम्बर 453 रकबा 10.6736 हैक्टेयर (42-04 बीघा) में से उतरी तरफ की 20-00 बीघा भूमि प्रतिवादी बीरबलराम के कब्जा काश्त में तथा दक्षिणी तरफ की 22-04 बीघा भूमि नोपाराम के हिस्सा पांती एवं कब्जा काश्त में है दोनो

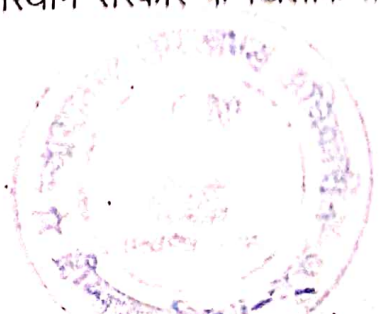
लगातार...3 पर



उपखण्ड अधिकारी
बीदासर

खातेदारों की अपने अपने हिस्सा पांती अनुसार पुख्ता पक्की सीवें तारबन्दी कायम है। प्रतिवादी स. 1 की पक्की पानी की कुण्ड बनी हुई है पुख्ता पक्के मकानात बने हुए है, कातले रोप कर अपने अपने हिस्सा पांती की पुख्ता पक्की तारबन्दी की सीव कायम है जो करीब 35 से 40 वर्षों से कायम हैं वादगत खेत खसरा नम्बर 634 रकवा 11.9888 हैक्टयर में से पैतृक मूल रकवा 214-17 बीघा का 1/6 हिस्सा मुताबिक 35-16 बीघा प्रतिवादी स. 3 खीयाराम के हिस्सा पांती, कब्जा काशत में तथा वाकी भूमि प्रतिवादी स. 4 नोपाराम के कब्जा काशत में है। उक्त खसरा भूमि के पुख्ता पक्की तारबन्दी काविज काशत हिस्सेदार एवं दो खातेदारों द्वारा ही की हुई है उतरादी पाखी की प्रतिवादी स. 3 खीयाराम के हिस्सा पांती में प्रतिवादी स. 3 तीन की पुख्ता पक्की कुण्ड व एक शाळ बनी हुई है वादी ने प्रतिवादीगण सख्या 1 ता 12 से कई वार आपसी तौर पर वादगत खेतों की खातेदारी का मुताबिक कब्जा काशत के विधिवत विभाजन करवाने के लिए कहा लेकिन वोह टालमटोल करते रहे। प्रतिवादीगण सख्या 1 ता 12 वादगत खेतों की सीव को काट कर समाप्त कर देते है तथा कई वार आकर ऐलानिया धमकीया देते है कि वादगत खेत खसरा नम्बर 1244/191 सड़क पर है तथा खेत खसरा नम्बर 634 ईयारा से दिखणादी तरफ स्थित है जिसके पूर्वी सीव के चिपते चिपते पक्की काली सड़क ईयारा से उन्टालड बनी हुई है जिनमें हम खातेदारी हिस्सा पांती अनुसार कब्जा करेगे प्रतिवादीगण सख्या 1 ता 11 ने वादी के खिलाफ एक नाजायज गिरोह बना लिया है वादी शान्तिप्रिय, कानून में विश्वास रखने वाला व्यक्ति है वादी ने प्रतिवादीगण से अन्तिम वार दिनांक 28-12-2024 को निवेदन किया कि वादगत खेतों की खातेदारी का मुताबिक कब्जा काशत के विधिवत विभाजन करवा देवें तथा मुझ वादी के कब्जा काशत में दखल अन्दाजी नहीं करें का निवेदन किया तो प्रतिवादीगण सख्या 1 ता 11 ऐसा करने से साफ इन्कार हो गये तथा वादी को ऐलानिया धमकी दी की हम वादगत भूमि में तुम्हारे हिस्सा पर जबरन कब्जा करेगे तथा वादगत खेतों में जहां चाहे कब्जा करके पक्का निर्माण करके रहेगे। वादगत खेतों का जब तक विधिवत विभाजन नहीं हो जाता है तब तक प्रत्येक खातेदार का प्रत्येक इन्च पर कब्जा काशत माना जाता है वादगत खेतों का बिना विधिवत विभाजन कराये किसी भी सहखातेदार को वादगत खेत की खातेदारी शामिलानी होने के कारण भूमि पर मिलने वाले सरकारी फायदों को उठाने में परेशानीयों का सामना करना पडता है लेकिन प्रतिवादीगण सख्या 1 ता 11 पैसे वाले, राजनैतिक संरक्षण प्राप्त बलशाली व्यक्ति, भू-माफिया लोगो से सांठगांठ रखने वाले व्यक्ति है जिनका बलपूर्वक मुकाबला करने में वादी असमर्थ है। इसलिए वादी के लिए आवश्यक हो गया कि वोह न्यायालय से चिर निशेधाज्ञा डिक्री से प्रतिवादीगण को वर्जित करावें कि जब तक वादगत खेत का विधिवत विभाजन नहीं हो जाता तब तक वादगत खेतों के किसी भी हिस्से या अंश को विक्रय, बन्धक, हस्तान्तरण, बैय आदि नहीं करें ना ही वादी के हक हिस्सा की भूमि के कब्जा काशत में किसी भी प्रकार की दखल अन्दाजी देवें तथा ना वादी को उसके हक हिस्सा एवं कब्जा काशत की भूमि से जबरन बैदखल करें, वादगत भूमि वाके रोही ईयारा में वादी के दादा मालूराम के वक्त से किये गये हिस्सा पांती अनुसार कब्जा काशत होने एवं खातेदारी अधिकार प्राप्त होने के आधार पर वादी को सतत वादाधार प्राप्त है तथा प्रतिवादीगण द्वारा 28-12-2024 को ऐलानिया धमकी देने व विभाजन करने से साफ इन्कार होने पर वादी को वाद हेतुक प्राप्त है यह कि राजस्व वाद वादी बहक प्रतिवादीगण के मध्य नीजि सम्पति होने एवं राज्य हित के विपरीत न होने एवं राज्य हित निहित न होने के बावजूद भी भू धारक राजस्थान सरकार जरिये तहसीलदार बीदासर एवं अति. तहसीलदार कातर छोटी को पक्षकार संयोजित किया गया है। दावा अत्यन्त आवश्यक प्रकृति का होने के कारण राजस्थान सरकार के खिलाफ प्रस्तुत दावे में दो माह का पूर्व नोटिस देने से छूट का

लगातार.....4 पर



उपखण्ड अधिकारी
बीदासर

प्रार्थना पत्रअन्तर्गत धारा 80 (2) सी. पी. सी. का प्रस्तुत किया जाकर दावा श्रीमानजी के न्यायालय में प्रस्तुत किया जा रहा है वादी का वाद कृषि भूमि के खातेदारी विभाजन एवं चिर निषेधाज्ञा डिक्री प्राप्ती का है तथा वादगत खेत वाके रोही ईयारां तहसील बीदासर जिला चूरु में स्थित है इसलिए इस वाद की सुनवाई करने का श्रवणाधिकार एवं क्षेत्राधिकार श्रीमान जी के न्यायालय को हर प्रकार से प्राप्त है वाद वादी निर्धारित न्याय शुल्क पर अवधि भितर वाद दो प्रतियों में मय शपथ पत्र प्रस्तुत कर निवेदन है कि वादगत खेत खाता नम्बर 436 खेत खसरा नम्बर 133 रकबा 12.6717 हैक्टेयर, खाता नम्बर 484 खसरा नम्बर 213 रकबा 12.3681 हैक्टेयर, खाता नम्बर 77 खसरा नम्बर 453 रकबा 10.6736 हैक्टेयर, खसरा नम्बर 634 रकबा 11.9888 हैक्टेयर तथा खेत खाता नम्बर 748 खसरा नम्बर 1244/191 रकबा 6.6393 हैक्टेयर वाके रोही ईयारा तहसील बीदासर में वादी एवं प्रतिवादी स. 1 ता 12 का पांती अनुसार एवं दादा के वक्त से किये गये हिस्सा पांती एवं कब्जा काशत अनुसार विभाजन किया जाकर वादी के हिस्सा भूमि की खातेदारी राजस्व रेकार्ड में वादी एवं प्रतिवादीगण के नाम पृथक पृथक दर्ज की जाकर लगान का विभाजन किया जावें। प्रतिवादीगण को जरिये चिर निषेधाज्ञा की डिक्री से वर्जित किया जावें की वादगत खेतों का विधिवत रूप से जब तक विभाजन नहीं हो जाता तब तक वादगत खेतों के किसी भी हिस्से या अंश को विक्रय, हस्तान्तरण, रहन, बैय आदि नहीं करें और ना ही वादीगण के कब्जा काशत में किसी प्रकार की दखल अन्दाजी देवे और न ही वादी को उनके हिस्से पांती की भूमि से जबरन बैदखल करें। ना ही प्रतिवादीगण कोई ऐसा तर्क या तर्क फैल स्वयं करें या अपने एजेन्ट से करवाये जिससे वादी के अधिकारों पर विपरीत प्रभाव पड़ता हो। प्रतिवादी सख्या 15 को आदेश फरमाया जावे की वोह मुताबिक न्यायालय निर्णय एवं डिक्री के राजस्व रेकार्ड में अमल दरांमद करे। खर्चा मुकदमा वादी को प्रतिवादीगण से दिलवाया जावे, अन्य अनुतोष जो हितकर वादी को दिलवाया जावे आदि आदि अनुतोष चाहा।

उपरोक्त वाद को दर्ज रजिस्टर किया जाकर प्रतिवादीगण को तलब किया गया। प्रकरण में दिनांक 3/06/2025 को वादी के मिशाल पेशी पर लेने के प्रार्थना पत्र पर पत्रावली मिशाल पेशी में ली गई, प्रकरण में प्रतिवादी संख्या 1 ता 12 की और से मोहम्मद शाहिद एडवोकेट ने वकालतनामा मय राजीनामा, नजरी नक्शा प्रस्तुत किया। राजीनामा मय नजरी नक्शा बाद जांच शामिल पत्रावली किया जाकर पत्रावली आइन्दा कार्यवाही हेतु दिनांक 17/6/2025 को रखी गई। प्रकरण में दिनांक 11/6/2025 को प्रतिवादी संख्या 3, 4, 6 की और से आपत्ति प्रार्थना पत्र बाबत राजीनामा प्रस्तुत किया गया जो शामिल पत्रावली किया गया। तारीख पेशी 1/7/2025 को प्रतिवादी संख्या 3, 4, 6 ने स्वयं हाजिर होकर फर्द अहकाम पर हस्ताक्षर कर अपनी आपत्ति विद्रा करते हुए राजीनामा के आधार पर प्रकरण का निस्तारण करने का निवेदन किया। प्रकरण में प्रतिवादी स. 15 सरकार की और से पैरोकार राज ने लिखित जवाब दावा प्रस्तुत किया। प्रकरण में इस प्रकरण में प्रतिपक्ष द्वारा किसी प्रकार का जवाब दावा प्रस्तुत नहीं किये जाने के कारण किसी प्रकार के विवाधकों की विरचना नहीं की गई। प्रकरण में पक्षकार वादी एवं प्रतिवादीगण के मध्य राजीनामा होने के कारण साक्ष्य प्रस्तुत नहीं किये गये। राजीनामा में पक्षकार वादी एवं प्रतिवादीगण द्वारा राजीनामा एवं नजरी नक्शा अनुसार विभाजन एवं रेकार्ड दुरुस्ति का निवेदन किया गया है।

लगातार.....4 पर




उपखण्ड आधिकारी
बीदासर

5
आदेश

वादी का वाद बाबत विभाजन जरिये राजीनामा, संलग्न नक्शा के अनुसार अन्तिम रूप से डिक्री इस प्रकार किया जाता है कि वादगत वादगत खेत खाता नम्बर 436 खेत खसरा नम्बर 133 रकबा 12.6717 हैक्टेयर, खाता नम्बर 484 खसरा नम्बर 213 रकबा 12.3681 हैक्टेयर, खाता नम्बर 77 खसरा नम्बर 453 रकबा 10.6736 हैक्टेयर, खसरा नम्बर 634 रकबा 11.9888 हैक्टेयर तथा खेत खाता नम्बर 748 खसरा नम्बर 1244/191 रकबा 6.6393 हैक्टेयर वाके रोही ईयारा तहसील बीदासर का राजीनामा के पृष्ठ सख्या 2 व 3 में अंकितानुसार हिस्सा एवं नक्शा अनुसार पाखीयां हिस्सा पांती में रखते हुए प्रतिवादी सख्या 13, 14 वित्तिय संस्था बैंकों का हित सुरक्षित रखते हुए पृथक पृथक खातेदारी दर्ज कर अलग अलग लगान कायम किया जावे। राजीनामा व नक्शा अन्तिम डिक्री का भाग रहेगा। इस प्रकार तहरीर प्रतिवादी सख्या 15 तहसीलदार बीदासर के नाम जारी हो। मामले के तथ्य परिस्थितियों को देखते हुए खर्चा मुकदमा पक्षकार अपना अपना वहन करेगे। इस प्रकार अन्तिम पर्चा डिक्री जारी हो।

निर्णय आज दिनांक ०३ / ७ / 2025 को सरे इजलास सुनाया गया।




अमीलाल यादव R.A.S.
उपखण्ड अधिकारी बीदासर-चूरु
बीदासर

अन्तिम डिक्री व मुकदमें इब्तदाई

(ऑर्डर 20, रूल 6-7 जाका दीवानी)

{Civil Procedure code, Appendix "D-1"}

अज अदालत ... श्रीमान उपखण्ड अधिकारी मुकाम बीदासर जिला चूरु व
इजलास पीठासीन अधिकारी श्री अमीलाल यादव R.A.S.

श्रवणराम बनाम वीरवलराम आदि

दावा बाबत विभाजन, चिर निषेधाज्ञा

मुकदमा नम्बर 94/2025

यह मुकदमा आज वास्ते इन्फिसाल कतई रु ब रु हाजरी श्री अख्तर सोलंकी एडवोकेट मिनजानिव मुदई व श्री मोहम्मद शाहिद एडवोकेट, पैरोकार राज. मिन जानिव मुदापलेह पेश होकर हुकम दिया जाता है व डिक्री दी जाती है कि वादी का वाद बाबत विभाजन जरिये राजीनामा, संलग्न नक्शा के अनुसार अन्तिम रूप से डिक्री इस प्रकार किया जाता है कि वादगत वादगत खेत खाता नम्बर 436 खेत खसरा नम्बर 133 रकबा 12.6717 हैक्टेयर, खाता नम्बर 484 खसरा नम्बर 213 रकबा 12.3681 हैक्टेयर, खाता नम्बर 77 खसरा नम्बर 453 रकबा 10.6736 हैक्टेयर, खसरा नम्बर 634 रकबा 11.9888 हैक्टेयर तथा खेत खाता नम्बर 748 खसरा नम्बर 1244/191 रकबा 6.6393 हैक्टेयर वाके रोही ईयारा तहसील बीदासर का राजीनामा के पृष्ठ सख्या 2 व 3 में अंकितानुसार हिस्सा एवं नक्शा अनुसार पाखीयां हिस्सा पांती में रखते हुए प्रतिवादी सख्या 13, 14 वित्तीय संस्था बैंकों का हित सुरक्षित रखते हुए पृथक पृथक खातेदारी दर्ज कर अलग अलग लगान कायम किया जावे। राजीनामा व नक्शा अन्तिम डिक्री का भाग रहेगा। इस प्रकार तहरीर प्रतिवादी सख्या 15 तहसीलदार बीदासर के नाम जारी हो। मामले के तथ्य परिस्थितियों को देखते हुए खर्चा मुकदमा पक्षकार अपना अपना वहन करेगे।

फीस मुबलिंग बाबत खर्चा इस मुकदमें के मय सूद
व शरह फीसदी सालाना आज की तारीख से तारीख वसूलयाबी तक

..... को अदा करें।

बसबत मेरे दस्तख्त व मुहर अदालत के आज तारीख 3 माह 7 2025

मुहर

उपखण्ड अधिकारी
दस्तख्त
ओहदा बीदासर

मुदई	रूपया	पै.	मुदायला	रूपया	पै.
स्टाम्प अर्जीदावा स्टाम्प वकालतनामा स्टाम्प वजह सबूत महनताना वकील खर्चा गवाहान फीस कमिश्नर बाबत इजराय हुकमनामा मुतफरिक			स्टाम्प वकालतनामा स्टाम्प अरजी महनताना वकील पर खर्चा गवाहान फीस कमिश्नर बाबत इजराय हुकमनामा मुतफरिक		
मीजान			मीजान		

नोट :- इस खर्चे के फार्म पर कुल खर्चा जो हर फरिकेन का चाहे डिक्री के जरिये दिलाया गया हो या नहीं, अर्ज करना चाहिये।



उपखण्ड अधिकारी
बीदासर