

राजस्व न्यायालय उपखण्ड अधिकारी, बीदासर, चूरु
बड़जलाश श्री अमीलाल यादव, R.A.S.

अपील संख्या- 01/2024

तारीख फैसला 24-12-2024

1. बिजू पत्नी गोपालराम जाति नाई उम्र वयस्क निवासी ग्राम अमरसर तहसील बीदासर जिला चूरु राजस्थान
 2. भंवरलाल पुत्र गोपालराम जाति नाई उम्र वयस्क निवासी ग्राम अमरसर तहसील बीदासर जिला चूरु राजस्थान
 3. रेवंती पुत्री गोपालराम जाति नाई उम्र वयस्क निवासी ग्राम अमरसर तहसील बीदासर जिला चूरु राजस्थान
 4. मुरलीधर नाई पुत्र गोपालराम जाति नाई उम्र वयस्क निवासी ग्राम अमरसर तहसील बीदासर जिला चूरु राजस्थान
 5. मंजूदेवी पुत्री गोपालराम जाति नाई उम्र वयस्क निवासी ग्राम अमरसर तहसील बीदासर जिला चूरु राजस्थान
 6. बीरबल नाई पुत्र गोपालराम जाति नाई उम्र वयस्क निवासी ग्राम अमरसर तहसील बीदासर जिला चूरु राजस्थान
 7. लाली पुत्री गोपालराम जाति नाई उम्र वयस्क निवासी ग्राम अमरसर तहसील बीदासर जिला चूरु राजस्थान
-अपीलान्ट

बनाम

1. सरपंच ग्राम पंचायत अमरसर पंचायत समिति बीदासर जिला चूरु
2. नरपतराम पुत्र धापूदेवी जाति नाई उम्र वयस्क निवासी ग्राम अमरसर तहसील बीदासर जिला चूरु राजस्थान
3. ओमप्रकाश पुत्र धापूदेवी जाति नाई उम्र वयस्क निवासी ग्राम अमरसर तहसील बीदासर जिला चूरु राजस्थान
4. प्रेम पुत्री धापूदेवी जाति नाई उम्र वयस्क निवासी ग्राम अमरसर तहसील बीदासर जिला चूरु राजस्थान
5. कोजी पुत्री धापूदेवी जाति नाई उम्र वयस्क निवासी ग्राम अमरसर तहसील बीदासर जिला चूरु राजस्थान



(Signature)
उपखण्ड अधिकारी
बीदासर (चूरु)

6. रामेश्वरी पुत्री धापूदेवी जाति नाई उम्र वयस्क निवासी ग्राम अमरसर तहसील बीदासर जिला चूरु राजस्थान
7. मांगी पुत्री धापूदेवी जाति नाई उम्र वयस्क निवासी ग्राम अमरसर तहसील बीदासर जिला चूरु राजस्थान
8. दीपाराम पुत्र बालूराम जाति नाई उम्र वयस्क निवासी ग्राम अमरसर तहसील बीदासर जिला चूरु राजस्थान
9. बडौदा राजस्थान क्षेत्रीय ग्रामीण बैंक शाखा-कातर बडी तहसील बीदासर जिला चूरु राजस्थान
10. राजस्थान सरकार जरिये तहसीलदार बीदासर जिला चूरु

.....रेस्पोजेन्ट


अपील नामान्तकरण संख्या 261 दिनांक 20.07.2005 के द्वारा रेस्पोजेन्ट संख्या 1 द्वारा रेस्पोजेन्ट संख्या 2 ता 7 की माता के नाम 1/2 हिस्सा भूमि का स्वीकृत किया गया को गलत एवं बमुराद खारिज फरमाने बाबत।


उपस्थितगण :-

1. अपीलान्तान की ओर से किशनलाल भादू एडवोकेट
2. रेस्पोजेन्टस संख्या 1 ता 9 के विरुद्ध एक पक्षीय कार्यवाही
3. रेस्पोजेन्टस संख्या 10 परोकार-राज उपस्थित

निर्णय

संक्षेप में अपील के तथ्य इस प्रकार है कि यह अपील अपीलान्तान ने इस आशय की पेश की अपीलान्त के पिता स्वर्गीय गोपालराम एवं रेस्पोजेन्ट संख्या 8 दीपाराम पुत्र बालूराम के संयुक्त खातेदारी कब्जा काश्त उपयोग-उपभोग के खेत खसरा नम्बर 165 तादादी 32 बीघा 10 विश्वा यानि 8.2202 हैक्टेयर एवं खसरा नम्बर 166 तादादी 38 बीघा 15 विश्वा यानि 9.8010 हैक्टेयर वाके रोही अमरसर तहसील बीदासर जिला चूरु में स्थित है जिसमें अपीलान्तान के पिता स्वर्गीय गोपालराम का




उपस्थित अधिकारी
बीदासर (चूरु)

वादगत खेतों में अपने 1/2 हिस्सा व रेस्पोजेन्ट संख्या 8 का 1/2 हिस्सा के खातेदार कृषक थे। अपीलान्तान के पिता स्वर्गीय गोपालराम ने वादगत खेतों में से अपने 1/2 हिस्सा की भूमि में से 31 बीघा भूमि रेस्पोजेन्ट संख्या 2 ता 7 की माता स्वर्गीय धापूदेवी को जरिए रजिस्टर्ड विक्रय पत्र दिनांक 26.04.2005 के द्वारा विक्रय कर दी रेस्पोजेन्ट संख्या 2 ता 7 की माता ने जरिए रजिस्टर्ड विक्रय पत्र दिनांक 26.04.2005 के आधार पर खरीद शुदा भूमि 31 बीघा की खातेदारी का नामान्तकरण दर्ज करवाने हेतु पटवारी हल्का अमरसर को दी, पटवारी हल्का अमरसर ने गलती से नामान्तकरण संख्या 261 के द्वारा अपीलान्तान के पिता स्वर्गीय गोपालराम की 1/2 हिस्से की सम्पूर्ण भूमि रेस्पोजेन्ट संख्या 2 ता 7 की माता स्वर्गीय धापूदेवी के नाम नामान्तकरण दर्ज करके रेस्पोजेन्ट संख्या 1 के समक्ष दिनांक 20.07.2005 को पेश कर दिया के आधार पर पटवारी हल्का अमरसर ने अपीलान्तान के पिता स्वर्गीय गोपालराम की सम्पूर्ण 1/2 हिस्से की भूमि राजस्व रिकॉर्ड में अंकन कर दी जो शुरू से अवैध एवं शुन्य निष्प्रभ है अपीलान्तान के पिता स्वर्गीय गोपालराम ने रेस्पोजेन्ट संख्या 2 ता 7 की माता धापूदेवी को वादगत खेतों में अपने 1/2 हिस्से की भूमि में से 31 बीघा भूमि रेस्पोजेन्ट संख्या 2 ता 7 की माता को जरिए रजिस्टर्ड विक्रय पत्र दिनांक 26.04.2005 के द्वारा विक्रय की थी पटवारी हल्का अमरसर को रेस्पोजेन्ट संख्या 2 ता 7 की माता स्व. धापू देवी के नाम वादगत खेतों की 31 बीघा भूमि को ही खातेदारी राजस्व रेकार्ड में अंकित की जानी चाहिए थी जो नहीं की इसलिए वादगत खेतों का राजस्व रेकार्ड गलत शुन्य व निष्प्रभ है। इसलिए अपीलान्तान के लिए आवश्यक हो गया है कि वादगत खेतों के वर्तमान राजस्व रिकॉर्ड में गोपालराम के नाम शेष खातेदारी 04 बीघा 12 विश्वा 10 बिंश्वासी की भूमि अपीलान्तान अपने नाम से अंकित करावें जिसका की अपीलान्तान को कानूनी अधिकार प्राप्त है। रेस्पोजेन्ट संख्या 1 ने अपीलान्तान को कोई सूनवाई का अवसर नहीं दिया ना कोई साक्ष्य ली गई ओर बिना कोई जांच किये नामान्तकरण संख्या 261 दिनांक 20.07.2005 को पंचायत



उपखण्ड अधिकारी
बीकानेर (चुल)

की मिटींग में स्वीकृत करवा लिया जो शुरू से ही खिलाफ कानून होने के कारण निरस्त किये जाने योग्य है रेस्पोंडेन्ट संख्या 2 ता 7 की माता स्वर्गीय धापूदेवी से साज करके नामान्तकरण 261 स्वीकृत किया है वोह शुरू से ही अवैध शुन्य है जो काबिले निरस्त किये जाने योग्य है। अपीलान्तान के पिता का देहान्त हो चुका है व धापूदेवी का देहान्त दिनांक 04.06.2021 को हो गया है। रेस्पोंडेन्ट संख्या 2 ता 7 धापूदेवी के जायज वारिस है इसलिए कानूनी आपत्तियो को ध्यान में रखते हुए रेस्पोंडेन्ट संख्या 2 ता 7 को पक्षकार मुकदमा संयोजित किया गया है अपीलान्तान द्वारा पटवारी हल्का से दिनांक 05.01.2024 को खातेदारी की जमाबन्दी नकल की मांग की तो पटवारी हल्का ने कहा की वादगत खेतों में आपका नाम नहीं है तब पटवारी हल्का से नामान्तकरण संख्या 261 दिनांक 20.07.2005 की प्रमाणित प्रति प्राप्त की उक्त गलत नामान्तकरण की जानकारी सर्वप्रथम हुई इससे पूर्व अपीलान्तान को उक्त गलत नामान्तकरण की कोई जानकारी नहीं थी अपीलान्तान रेस्पोंडेन्ट संख्या 8 का संयुक्त खातेदार कृषक है इसलिए अपील में भी रेस्पोंडेन्ट संख्या 8 को भी कानूनी आपत्तियो को ध्यान में रखते हुए पक्षकार मुकदमा संयोजित किया है अपीलान्तान ने दफा 5 मियाद अधिनियम के तहत प्रार्थना पत्र प्रस्तुत किया है दिनांक 20.07.2005 से दिनांक 09.01.2024 तक छुट प्राप्त कर यह अपील पेश की है। वादगत खेत रोही अमरसर तहसील बीदासर जिला चूरु में स्थित है नामान्तकरण संख्या 261 दिनांक 20.07.2005 रेस्पोंडेन्ट संख्या 1 के द्वारा स्वीकृत किया है जिसकी बाबत अपील सुनने का श्रवणाधिकार व क्षेत्राधिकार श्रीमानजी को प्राप्त है अपील अपीलान्तान जानकारी के आधार पर निर्धारित न्याय शुल्क पर प्रस्तुत की है अपील अपीलान्तान स्वीकार की जाकर रेस्पोंडेन्ट संख्या 1 के द्वारा रेस्पोंडेन्टान 2 ता 7 की माता धापूदेवी के नाम नामान्तकरण 261 दिनांक 20.07.2005 स्वीकार किया को निरस्त किया जाकर रेस्पोंडेन्ट संख्या 10 को आदेश प्रदान किया जावे की वोह वादगत खेतों की खातेदारी में अपीलान्तान के नाम 04



उपरोक्त अधिकारी
बीदासर (चूरु)


बीघा 12 विश्वा 10 विश्वासी की खातेदारी राजस्व रिकोर्ड में अंकित करें।

अपील अपीलान्तान दर्ज की जाकर रेस्पोंडेन्ट को जरिए नोटिस तलब किया गया। रेस्पोंडेन्ट संख्या 1 ता 9 के खिलाफ एक तरफा कार्यवाही की गई। रेस्पोंडेन्ट संख्या 10 जरिए तहसीलदार बीदासर उपस्थित पैरोकार।

बहस सुनी गई विद्वान अधिवक्ता अपीलान्तान ने अपील मेमो में अंकित तथ्यों को दौहराते हुए निवेदन किया की अपीलान्तान के पिता स्वर्गीय गोपालराम द्वारा रेस्पोंडेन्ट संख्या 2 ता 7 की माता स्वर्गीय धापूदेवी को जरिए रजिस्टर्ड विक्रय पत्र दिनांक 26.04.2005 के द्वारा वादगत खेत खसरा नम्बर 165, 166 में वाके रोही अमरसर में से अपने 1/2 हिस्से की भूमि में से 31 बीघा भूमि विक्रय की थी शेष भूमि 04 बीघा 12 विश्वा 10 विश्वासी भूमि गोपालराम पुत्र नन्दराम के नाम दर्ज होनी चाहिए थी लेकिन पटवारी हल्का ने 31 बीघा के बजाय 1/2 हिस्से की भूमि रेस्पोंडेन्ट संख्या 2 ता 7 के नाम दर्ज कर दी जो शुरू से ही अवैध शून्य होने के कारण निरस्त किये जाने योग्य है।

बहस पर मनन किया गया व पत्रावली का भली भांति अवलोकन किया गया। प्रस्तुत दस्तावेजों से भली भांति प्रतीत होता है कि गोपालराम ने धापूदेवी को 31 बीघा भूमि विक्रय की थी लेकिन पटवारी हल्का अमरसर द्वारा 31 बीघा के बजाय 1/2 हिस्सा की भूमि का नामान्तकरण दर्ज किया गया है जो शुरू से ही अवैध एवं शून्य है अपीलान्तान 1 ता 7 गोपालराम के स्थान पर वादगत खेत खसरा नम्बर 165, 166 वाके रोही अमरसर तहसील बीदासर की खातेदारी में शेष बची 04 बीघा 12 विश्वा 10 विश्वासी भूमि की खातेदारी अपने नाम से दर्ज करवाने के अधिकारी है इसलिए अपीलान्त की अपील स्वीकार योग्य होने के कारण अपीलाधीन आदेश नामान्तकरण संख्या 261 दिनांक 20.07.2005 रेस्पोंडेन्ट संख्या 1 द्वारा स्वीकृत किया गया है को निरस्त किया जाता है तथा रेस्पोंडेन्ट संख्या 10 को आदेश प्रदान किया जाता है कि अपीलान्तान संख्या 1 ता 7 के नाम वादगत खेत खसरा नम्बर 165, 166 वाके रोही अमरसर में शेष बची 04 बीघा 12 विश्वा 10 विश्वासी की खातेदारी दर्ज करें।





उपखण्ड अधिकारी
बीदासर (मूल)

आदेश

अपीलान्टान द्वारा प्रस्तुत अपील स्वीकार की जाकर अपीलाधीन नामान्तकरण संख्या 261 दिनांक 20.07.2005 वाके रोही अमरसर को अपास्त किया जाता है ओर तहसीलदार बीदासर को आदेशित किया जाता है वादगत खेत खसरा नम्बर 165 तादादी 32 बीघा 10 विश्वा (8.2202) हैक्टेयर व खसरा नम्बर 166 तादादी 38 बीघा 15 विश्वा (9.8010) हैक्टेयर वाके रोही अमरसर तहसील बीदासर से सम्बधित विक्रय पत्र दिनांक 26.04.2005 के आधार पर अपीलान्टान के नाम से शेष बची 04 बीघा 12 विश्वा 10 विश्वासी भूमि की पक्षकारों को सुनवाई के अवसर देते हुई नियमानुसार राजस्व रिकोर्ड में अमल दरामद करें तथा दर्ज कर तस्दीक करें व लगान कायम करें। तदनुसार तहसीलदार बीदासर के नाम आदेश जारी हो।

निर्णय आज दिनांक 24/12/24 को सरेइजलास सुनाया।




(अमीलाल यादव)
उपखण्ड अधिकारी,
बीदासर (चूरु)