

न्यायालय उपखण्ड अधिकारी सुजानगढ(चूरु)

पीठासीन अधिकारी – ओमप्रकाश वर्मा आर.ए.एस

राजस्व वाद संख्या – 01/2025

जीसीएमएस नम्बर – 2025/2

आदेश दिनांक – 18.03.2026

1. मदनगोपाल पुत्र खेमदास जाति स्वामी निवासी ग्राम आबसर तहसील सुजानगढ जिला चूरु राजस्थान।
2. प्रभुदयाल पुत्र खेमदास जाति स्वामी निवासी ग्राम आबसर तहसील सुजानगढ जिला चूरु राजस्थान।
3. रामनिवास पुत्र खेमदास जाति स्वामी निवासी ग्राम आबसर तहसील सुजानगढ जिला चूरु राजस्थान।

.....वादीगण

बनाम

1. किरण पत्नी भंवरलाल जाति स्वामी निवासीनी ग्राम आबसर तहसील सुजानगढ जिला चूरु राजस्थान।
2. उर्मिला पुत्री भंवरलाल जाति स्वामी निवासीनी ग्राम आबसर तहसील सुजानगढ जिला चूरु राजस्थान।
3. दिनेश पुत्र भंवरलाल जाति स्वामी निवासी ग्राम आबसर तहसील सुजानगढ जिला चूरु राजस्थान।
4. मंजू पुत्री भंवरलाल जाति स्वामी निवासीनी ग्राम आबसर तहसील सुजानगढ जिला चूरु राजस्थान।
5. चिमन पुत्री भंवरलाल जाति स्वामी निवासीनी ग्राम आबसर तहसील सुजानगढ जिला चूरु राजस्थान।
6. चिमीचन्द पुत्र चिमनदास जाति स्वामी निवासी ग्राम आबसर तहसील सुजानगढ जिला चूरु राजस्थान।
7. भागीरथ पुत्र चिमनदास जाति स्वामी निवासी ग्राम आबसर तहसील सुजानगढ जिला चूरु राजस्थान।
8. बेगदास पुत्र चिमनदास जाति स्वामी निवासी ग्राम आबसर तहसील सुजानगढ जिला चूरु राजस्थान।
9. विनोद पुत्र चिमनदास जाति स्वामी निवासी ग्राम आबसर तहसील सुजानगढ जिला चूरु राजस्थान।
10. सीताराम पुत्र चिमनदास जाति स्वामी निवासी ग्राम आबसर तहसील सुजानगढ जिला चूरु राजस्थान।
11. सम्पत पुत्री चिमनदास जाति स्वामी निवासीनी ग्राम आबसर तहसील सुजानगढ जिला चूरु राजस्थान।
12. लिछमा पुत्री चिमनदास जाति स्वामी निवासीनी ग्राम आबसर तहसील सुजानगढ जिला चूरु राजस्थान।
13. निर्मला पत्नी गोविन्द जाति स्वामी निवासीनी ग्राम आबसर तहसील सुजानगढ जिला चूरु राजस्थान।



उप खण्ड अधिकारी
सुजानगढ

14. मयंक पुत्र गोविन्द जाति स्वामी निवासी ग्राम आबसर तहसील सुजानगढ़ जिला चूरु राजस्थान।
15. यमनदीप पुत्र चिमनदास जाति स्वामी निवासी ग्राम आबसर तहसील सुजानगढ़ जिला चूरु राजस्थान।
16. किसनदास पुत्र अर्जनदास जाति स्वामी निवासी ग्राम आबसर तहसील सुजानगढ़ जिला चूरु राजस्थान।
17. नागरमल पुत्र सूरजाराम जाति ब्राहमण पारीक निवासी ग्राम आबसर तहसील सुजानगढ़ जिला चूरु राजस्थान।
18. सुगनसिंह पुत्र पूर्णसिंह जाति राजपूत निवासी ग्राम आबसर तहसील सुजानगढ़ जिला चूरु राजस्थान।
19. बैंक ऑफ बड़ौदा शाखा छापर तहसील सुजानगढ़ जिला चूरु (राज.)
20. राजस्थान सरकार द्वारा तहसीलदार, सुजानगढ़

..... प्रतिवादीगण

उपस्थित:-

1. वादीगण की ओर से अधिवक्ता श्री पार्थ शर्मा।
2. प्रतिवादी संख्या 1 ता 18 की ओर से अधिवक्ता श्री ओमप्रकाश शर्मा।
3. प्रतिवादी संख्या 19 के विरुद्ध एकपक्षीय कार्यवाही।
4. प्रतिवादी संख्या 20 राजपैरोकार तहसीलदार सुजानगढ़।

—:निर्णय:—

दिनांक 18.03.2026



प्रकरण के संक्षेप में तथ्य यह है कि वादीगण एवं प्रतिवादीगण संख्या 1 ता 18 के संयुक्त कब्जा काश्त एवं उपयोग उपभोग का एक खेत खसरा नम्बर 130 क्षेत्रफल 1.0874 हैक्टेयर का रोही ग्राम आबसर तहसील सुजानगढ़ जिला चूरु में स्थित है एवं रोही ग्राम आबसर तहसील सुजानगढ़ में पांच किता खेत खसरा नम्बर 130/495 क्षेत्रफल 0.0126 हैक्टेयर व खसरा नम्बर 133 क्षेत्रफल 0.3919 हैक्टेयर व खसरा नम्बर 159 क्षेत्रफल 10.8747 हैक्टेयर व खसरा नम्बर 162 क्षेत्रफल 3.8314 हैक्टेयर व खसरा नम्बर 90 क्षेत्रफल 2.4025 हैक्टेयर कुल क्षेत्रफल 17.5131 हैक्टेयर वादीगण व प्रतिवादीगण संख्या 1 ता 16 के संयुक्त खातेदारी व कब्जे काश्त के स्थित हैं। जिन्हे आगे वादगत खेत कहा गया है। खातेदार बरजीदेदी पत्नी चिमनदास का निधन हो चुका है जिसके कानूनी वारिसान में सात पुत्र भंवरलाल, नेमीचन्द, भागीरथ, बेगदास, विनोद, सीताराम, गोविन्द व दो पुत्रीया सम्पत व लिछमा हुये जिनमें से भंवरलाल व गोविन्द पुत्र चिमनदास का निधन हो चुका है। भंवरलाल पुत्र चिमनदास के कानूनी वारिसान में पत्नी किरण व एक पुत्र दिनेश व तीन पुत्रीया उर्मिला, मंजू, व सुमन मौजूद है। गोविन्द पुत्र चिमनदास के कानूनी वारिसान में पत्नी निर्मला व दो पुत्र मयंक व यमनदीप मौजूद है। खातेदार स्व. बरजीदेदी पत्नी चिमनदास के वारिसान को उक्त वाद में प्रतिवादी संख्या 1 ता 15 के रूप में पक्षकार संयोजित किया हुवा है। वादीगण

सुजानगढ़ जिला
उपखण्ड अधिकारी
सुजानगढ़

एवं प्रतिवादी संख्या 1. ता 18 का रहन सहन खान पान अलग अलग है एवं अलग अलग ही वादगत भूमि में काश्त सदामत से करते आ रहे है। परन्तु वर्तमान में राजस्व रेकार्ड में संयुक्त रूप से खातेदारी भूमि चली आने के कारण आपस में मन मुटाव चल रहा है जिस कारण वादीगण व प्रतिवादीगण की खातेदारी राजस्व रेकार्ड में विभाजन करवाने के वादीगण अधिकारी है। वर्तमान में वादीगण एवं प्रतिवादी संख्या 1 ता 18 ने मौके पर विभाजन कर अपना अलग अलग हिस्सा काश्त करते चले आ रहे है परन्तु राजस्व रेकार्ड में संयुक्त खातेदारी होने के कारण सरकारी फायदे व अन्य कानूनी जटिलता का सामना बार बार करना पड़ रहा है जिस कारण वादीगण के लिए विभाजन करवाना लाजमी हो गया है। वाद पत्र की मद संख्या 4 के अनुसार ही वादीगण व प्रतिवादीगण का हिस्सा सदामत से चला आ रहा है एवं इसी के मुताबिक मौके पर वादी व प्रतिवादीगण का कब्जा काश्त उपयोग उपभोग मौके पर चला आ रहा है। जिस कारण वर्तमान मौके की स्थिति के अनुसार हिस्से पांति को राजस्व रेकार्ड में अलग से खातेदारी में दर्ज कर विभाजन करवाने के वादीगण अधिकारी है। वादीगण ने प्रतिवादीगण संख्या 1 ता 18 से विभाजन बाबत बार बार निवेदन किया परन्तु वे टालमटोल करते रहे है अन्त में दिनांक 30.12.2024 को वोह स्पष्ट इन्कार हो गये जिससे वादीगण को वाद हैतुक प्राप्त है। वादीगण की ओर से निवेदन किया गया कि वादगत खेत खसरा नम्बर 130 क्षेत्रफल 1.0874 हैक्टेयर एवं पांच किता खेत खसरा नम्बर 130/495 क्षेत्रफल 0.0126 हैक्टेयर व खसरा नम्बर 133 क्षेत्रफल 0.3919 हैक्टेयर व खसरा नम्बर 159 क्षेत्रफल 10.8747 हैक्टेयर व खसरा नम्बर 162 क्षेत्रफल 3.8314 हैक्टेयर व खसरा नम्बर 90 क्षेत्रफल 2.4025 हैक्टेयर कुल क्षेत्रफल 17.5131 हैक्टेयर वाके रोही ग्राम आबसर तहसील सुजानगढ़ जिला चूरु की कृषि भूमि का विभाजन वाद पत्र में वर्णित अनुसार वादीगण व प्रतिवादीगण संख्या 1 ता 18 का अलग अलग से खातेदारी में अंकित कर अलग से लगान कायम की जावे।



दावा दर्ज रजिस्टर किया गया। प्रकरण न्यायालय में विचारण किया जाकर प्रारम्भिक रूप से डिक्री किया गया तहसीलदार सुजानगढ़ को वादी व प्रतिवादीगण का विभाजन प्रस्ताव मौके की स्थिति के अनुसार तैयार कर प्रस्तुत करने हेतु आदेशित किया गया जिस पर तहसीलदार सुजानगढ़ ने न्यायालय में विभाजन प्रस्ताव प्रस्तुत किया है। जिस पर सुना गया।


बहस अन्तिम सुनी गई। वकील वादी ने वादपत्र के तथ्यों को दौहराते हुए मुताबिक विभाजन प्रस्ताव वाद डिक्री किये जाने बाबत् निवेदन किया। प्रतिवादी संख्या 1 ता 18 की ओर से अधिवक्ता ने भी मुताबिक वादपत्र दावा डिक्री किये जाने बाबत निवेदन किया। पत्रावली तथा पत्रावली पर उपलब्ध दस्तावेजात का राजस्व रिकॉर्ड तथा तहसीलदार सुजानगढ़ से प्राप्त विभाजन प्रस्ताव का अवलोकन किया गया। तहसीलदार सुजानगढ़ द्वारा वादीगण, प्रतिवादी संख्या 16 तथा अन्य प्रतिवादीगण के मध्य वादगत भूमि का विभाजन प्रस्ताव मय नजरी नक्शा के प्रस्तावित किया है।


उप खण्ड अधिकारी
सुजानगढ़

—:आदेश:—

दावा वादी अंतिम रूप से डिक्री किया जाकर प्रतिवादी संख्या 20 तहसीलदार सुजानगढ़ को आदेशित किया जाता है कि वादगत भूमि खेत खसरा नंबर 130, 133, 159, 162, 90, 130/495 रोही ग्राम आबसर तहसील सुजानगढ़ जिला चूरु की कृषि भूमि का बैंक के हित को सुरक्षित रखते हुए विभाजन प्रस्ताव अनुसार राजस्व रिकॉर्ड में अंकन कर अक्स में तरमीम करें। विभाजन प्रस्ताव एवं प्रस्ताव के साथ प्रस्तुत नक्शा इस निर्णय का ही भाग रहेगा। तदनुसार परचा डिक्री जारी हो। प्रतिवादी संख्या 20 तहसीलदार सुजानगढ़ को पालनार्थ प्रेषित हो

निर्णय आज दिनांक 18.03.2026 को सरे इजलास सुनाया जाकर हस्ताक्षरित एवं मुद्रांकित किया गया।


(ओमप्रकाश शर्मा आरएस)
उपखण्ड अधिकारी
सुजानगढ़



डिकरी ब मुकदमें इब्तदाई

(ऑर्डर 20, रूल 6-7 जब्ता दावानो)

(Civil Procedure code, Appendix 'D' -1)अज अदालत उपखण्ड अधिकारी मुकाम सुजानगढ़
व इजलास श्री ओमप्रकाश वर्मा, आर.ए.एस**मदनगोपाल बनाम किरण आदि**
राजस्व वाद संयुक्त खातेदारी विभाजन

मुकदमा न0 01 सन 2025

यह मुकदमा आज वास्ते इनफिसाल कतई रु-ब-रु ओमप्रकाश वर्मा, आरएएस हाजरी श्री पार्थ शर्मा, श्री ओमप्रकाश शर्मा एड, मिनजानिब मुद्दई व पैरोकार राज मिनजानिब मुदापलाह पेश होकर हुक्म दिया जाता है व डिकरी दी जाती है कि

अंतिम रूप से डिक्री किया जाकर प्रतिवादी संख्या 20 तहसीलदार सुजानगढ़ को आदेशित किया जाता है कि वादगत भूमि खेत खसरा नंबर 130, 133, 159, 162, 90, 130/495 रोही ग्राम आबसर तहसील सुजानगढ़ जिला चूरु की कृषि भूमि का बैंक के हित को सुरक्षित रखते हुए विभाजन प्रस्ताव अनुसार राजस्व रिकॉर्ड में अंकन कर अक्स में तरमीन करें। विभाजन प्रस्ताव एवं प्रस्ताव के साथ प्रस्तुत नक्शा इस निर्णय का ही भाग रहेगा खर्चा मुकदमा पक्षकारान अपना-अपना वहन करें।

चीज..... मुबलिग बाबत
खर्चा इस मुकदमे के मय सुद व शरह
फीसदी सालाना आज की तारीख से तारीख व सूलमाबी तक
को अदा करे।
बसबत मेरे दस्तखत व मुहर अदालत के आज तारीख 18 माह 03 2026

मुहर

दस्तखत
उपखण्ड अधिकारी
ओहदा सुजानगढ़

मुद्दई	रुपया	पै.	मुद्दायलाई	रुपया	पै.
स्टाम्प अर्जी दावा			स्टाम्प बकालतनामा		
स्टाम्प वकालतनामा			स्टाम्प अर्जी		
स्टाम्प वजह सबूत			महनताना वकीलपर		
महनताना वकील			खर्चा गवाहान		
खर्चा गवाहान			फीस कमिश्नर		
फीस कमिश्नर			बाबत इजराय हुक्मनामा		
बाबत इजराय हुक्मनामा			मुतफरिक		
मुतफरिक					
मीजान			मीजान		

नोट : खर्च के फार्म पर कुल खर्चा हरदोफरी केनका, चाहे डिकरी के जरिये दिलाया गया हो या नही दर्ज करना चाहिये।



मौका रिपोर्ट
(विभाजन प्रस्ताव)

में सुरेश कुमार मीठा (नाम) तहसीलदार दुर्गागढ़ न्यायालय सहायक कलेक्टर/उपखण्ड अधिकारी, दुर्गागढ़ के आदेश क्रमांक री.डी. 2026/123 दिनांक 27/1/24 की पालना में भूमि के विभाजन प्रस्ताव तैयार करने हेतु आज दिनांक 17/2/24 समय बजे आराजी खसरा नम्बर-130/495, 139, 159, 162, वाके ग्राम आमनिका पटवार हल्का आमनिका पर श्री 90, 130 नायब तहसीलदार / भू अभिलेख निरीक्षक / पटवारी के साथ मौके पर पहुंचा।

न्यायालय सहायक कलेक्टर/उपखण्ड अधिकारी, दुर्गागढ़ में विचारधीन प्रकरण संख्या-90/2025 के समस्त पक्षकारों को तहसील कार्यालय से नोटिस क्रमांक 4/721-42 दिनांक 6/2/24 द्वारा जारी किये गये थे जिनकी तामील विधिवत रूप से करवायी गयी। समस्त पक्षकारों में से मौके पर निम्न पक्षकार उपस्थित थे :-

क्र.सं.	नाम	पिता का नाम	उम्र	जाति	वादी/ प्रतिवादी
1.	मदन गोपाल, रामनिवास, पुत्रदयाल सिंह खेमडी			खत्री	वादी <u>पुत्रदयाल</u>
2.	किशनदास पुत्र अर्जुनदास			खत्री	प्रतिवादी
3.	मागीरथ पुत्र चिमनदास			खत्री	प्रतिवादी
4.	दुर्गागढ़ पुत्र प्रेमदास			खत्री	प्रतिवादी <u>दुर्गागढ़</u>
5.	नागरमल पुत्र सुरजाराज			ब्राह्मण	प्रतिवादी <u>नागरमल पक्ष</u>

उपर्युक्त पक्षकारों की उपस्थिति में भूमि का मुआयना मौका किया गया एवं राजस्थान काश्तकारी (राजस्व मण्डल) नियम-1955 के नियम-18 से 21 के अनुसार निम्न प्रकार से विभाजन प्रस्ताव तैयार किये गये :-

क्र.सं.	रवन.	रकबा	इंकर
① पुत्रदयाल, मदनगोपाल, रामनिवास सिंह खेमडी	130	0.3761	इंकर
हिल्दा बहिब 1/3 साईट	130/495	0.0126	इंकर
	90/1	0.1545	इंकर
	159/1	2.9941	इंकर
	162	3.0314	इंकर
कुल ⑤		7.3687	इंकर

Shri
पटवारी
आमनिका

IR-काब

क्र.	नाम	खन.	रकबा
2.	कितानदास पुत्र अर्जनदास खानी हिल्दास पूर्व साडे	133/2 90/2 159/2	0.2403 हेक्टर 1.3750 हेक्टर 5.5202 हेक्टर
किता ③			<u>7.1355 हेक्टर</u>

3.	नागरमल पुत्र (पुरपाराम) जानि श्राद्धमल साडे हिल्दास 1770/2908 कुगनासिंह पुत्र पूर्णसिंह राजपुत्र साडे हिल्दास 1138 2908	130 ३	0.2908 हेक्टर
किता ①			<u>0.2908 हेक्टर</u>

4.	उर्मिला, किरण, दिनेश, मंजु, सुमन पि अंवरलाल हिल्दास 4/5, निर्मला, मंयक, यमनदीप पि जोविन्द हिल्दास 1/2, कोडास, भागीरथ, लिखम, विनोद, सम्पत, सीताराम पि चिमनदास खानी हिल्दास 1/2 वदिल साडे	130/4 133/2 90/3 159/3	0.3775 हेक्टर 0.1516 हेक्टर 0.8730 हेक्टर 2.3604 हेक्टर
किता ④			<u>3.7625 हेक्टर</u>

5.	पुत्रुदयाल, भदन गोपाल, रामनिवास पि रवेमदास, कितानदास पुत्र अर्जनदास खानी हिल्दास 4/5 वदिल साडे उर्मिला, किरण, दिनेश, मंजु, सुमन पि अंवरलाल, निर्मला मंयक, यमनदीप पि जोविन्द, बेगदास, भागीरथ, लिखम, विनोद, सम्पत, सीताराम, मेधावद, पि चिमनदास खानी हिल्दास 1/2 वदिल साडे	130/5	0.0430 हेक्टर
किता ①			<u>0.0430 हेक्टर</u>

Shri
पुत्रुदयाल
कोडास
17/11/2026

(Signature)

Maharajapur
रामनिवास
पुत्रुदयाल
कुगनासिंह
नागरमल पारीक
दिनांक 17/11/2026

उक्त विभाजन प्रस्ताव मौके पर उपस्थित पक्षकारों और मौतबिरानों को पढ़कर सुनाये गये। मौके पर उपस्थित पक्षकारों ने पढ़, सुन एवं समझ कर निम्न प्रकार हस्ताक्षर किये :-

क.सं.	नाम	पिता का नाम	जाति	हस्ताक्षर	वादी/ प्रतिवादी.
1	मदनगोपाल सिंह	रविप्रदास	खामी		वादी
2	रामनिवाह सिंह	रविप्रदास			वादी
3	पुत्रुदयाल	"			वादी
4	भागीरथ	विमनदास			वादी
5	विनोद	विमनदास			प्रतिवादी
6	किलनदास	अर्जनदास			प्रतिवादी
7	सुजानसिंह	पक्षकारों ने विभाजन प्रस्ताव पढ़, सुनकर, समझ कर हस्ताक्षर			कुनिवादी
	सुनीलसिंह	से इन्कार कर दिया :-			नागरमल पटेल

क.सं.	नाम	पिता का नाम	उम्र	जाति	वादी/ प्रतिवादी.

मौके पर अन्य मौतबिरान को भी उक्त विभाजन प्रस्ताव पढ़कर सुनाये गये और निम्न प्रकार हस्ताक्षर करवाये गये :-

क.सं.	नाम	पिता का नाम	उम्र	जाति	पता/ मोबाईल नं..
1	अंबरदास सिंह	रामासलजी		खामी	अपरदास
2	श्यामसुंदर सिंह	अंबरदास		खामी	श्यामसुंदर
3	अमरदास सिंह	अंबरदास		खामी	
4	अंबरदास सिंह	अंबरदास		खामी	दिनेश कुमार मुल्काजी 9840384833

इस प्रकार आज दिनांक 17/2/2026 को यह मौका रिपोर्ट तैयार की गई है।

हस्ताक्षर
पटवारी
पं. सं. आव. सं.

हस्ताक्षर
भू. अ. निरीक्षक
वृत्त...

हस्ताक्षर
ना. तह.
तहसीलवारी (मुद्रा)
सुजानमद (मुद्रा)



तहसीलदार (भू० अ०)
सुजानगढ़

Scale 1:1000

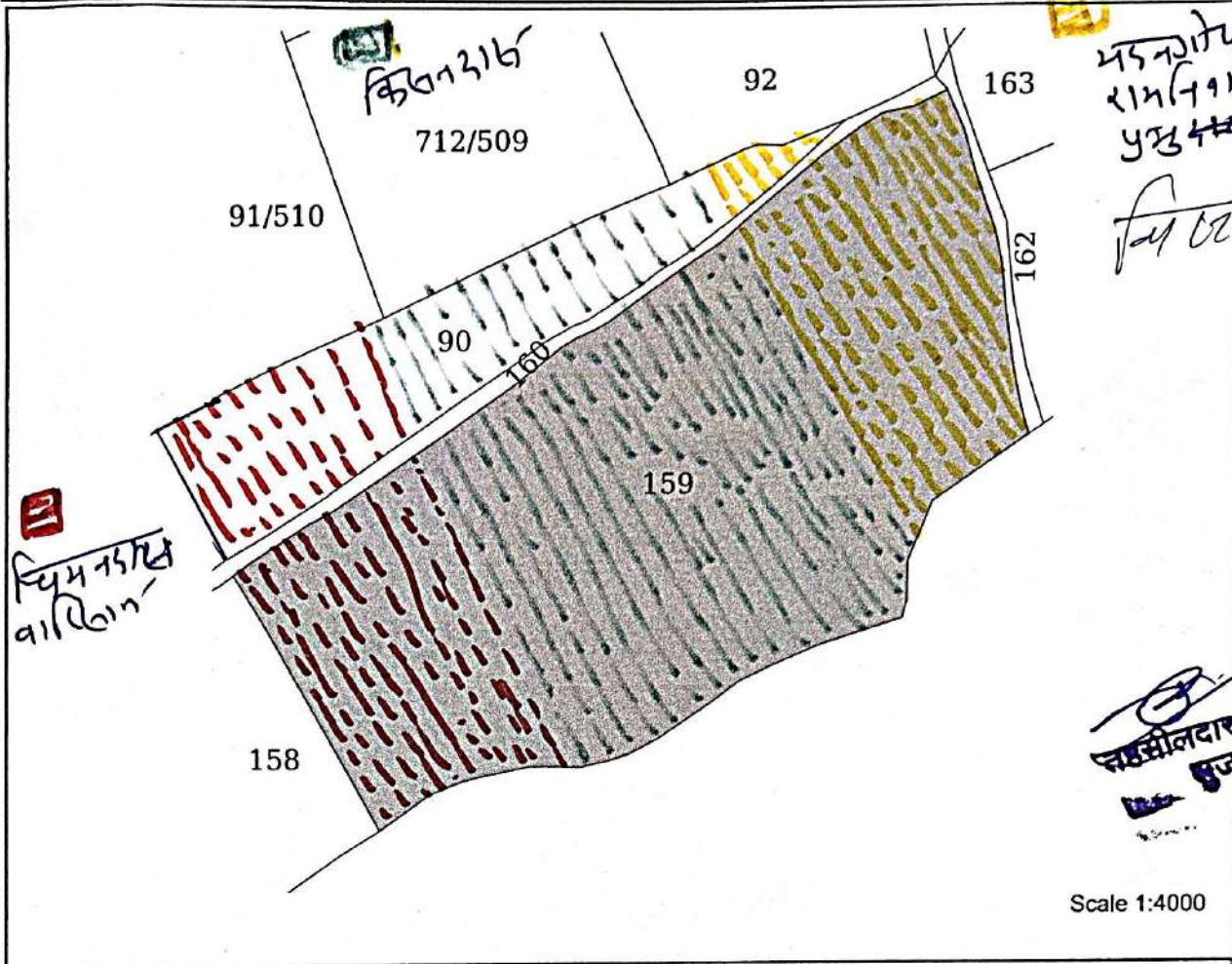
खसरा संख्या : 133 क्षेत्रफल : 0.3919 Hectare खाता संख्या : 264 पुराना खाता संख्या : 238
भूमि किस्म [क्षेत्रफल लगान] : गैर आबपाश [0.3919, 1.24]

- 1.) उर्मिला पुत्री भंवरलाल हिस्सा- 1/225 जाति- स्वामी निवासी आबसर खातेदार अ.विव.- ई.न.785,919,946
- 10.) मंजू पुत्री भंवरलाल हिस्सा- 1/225 जाति- स्वामी निवासी आबसर खातेदार अ.विव.- ई.न.785,919,946
- 11.) मदनगोपाल पुत्र खेमदास हिस्सा- 2/15 जाति- स्वामी निवासी आबसर खातेदार अ.विव.- ई.न.785,919,946
- 12.) मयंक पुत्र गोविन्द हिस्सा- 1/135 जाति- स्वामी निवासी आबसर खातेदार अ.विव.- ई.न.785,919,946
- 13.) यमनदीप पुत्र गोविन्द हिस्सा- 1/135 जाति- स्वामी निवासी आबसर खातेदार अ.विव.- ई.न.785,919,946
- 14.) रामनिवास पुत्र खेमदास हिस्सा- 2/15 जाति- स्वामी निवासी आबसर खातेदार अ.विव.- ई.न.785,919,946
- 15.) लिछमा पुत्री चिमनदास हिस्सा- 1/45 जाति- स्वामी निवासी आबसर खातेदार अ.विव.- ई.न.785,919,946
- 16.) विनोद पुत्र चिमनदास हिस्सा- 1/45 जाति- स्वामी निवासी आबसर खातेदार अ.विव.- ई.न.785,919,946
- 17.) सुमन पुत्री भंवरलाल हिस्सा- 1/225 जाति- स्वामी निवासी आबसर खातेदार अ.विव.- ई.न.785,919,946
- 18.) सम्पत पुत्री चिमनदास हिस्सा- 1/45 जाति- स्वामी निवासी आबसर खातेदार अ.विव.- ई.न.785,919,946
- 19.) सीताराम पुत्र चिमनदास हिस्सा- 1/45 जाति- स्वामी निवासी आबसर खातेदार अ.विव.- ई.न.785,919,946 हिस्सा-1/50 (पूर्ण खाता) बैंक ऑफ बड़ौदा शाखा CHHAPAR, DIST. CHURU, RAJASTHAN
- 2.) किरण पत्नी भंवरलाल हिस्सा- 1/225 जाति- स्वामी निवासी आबसर खातेदार अ.विव.- ई.न.785,919,946
- 3.) किसनदास पुत्र अर्जनदास हिस्सा- 2/5 जाति- स्वामी निवासी आबसर खातेदार अ.विव.- ई.न.785,919,946 हिस्सा-2/5 (पूर्ण खाता) बैंक ऑफ बड़ौदा शाखा छापरा
- 4.) दिनेश पुत्र भंवरलाल हिस्सा- 1/225 जाति- स्वामी निवासी आबसर खातेदार अ.विव.- ई.न.785,919,946
- 5.) नेमीचन्द पुत्र चिमनदास हिस्सा- 1/45 जाति- स्वामी निवासी आबसर खातेदार अ.विव.- ई.न.785,919,946
- 6.) निर्मला पत्नी गोविन्द हिस्सा- 1/135 जाति- स्वामी निवासी आबसर खातेदार अ.विव.- ई.न.785,919,946
- 7.) प्रभूदयाल पुत्र खेमदास हिस्सा- 2/15 जाति- स्वामी निवासी आबसर खातेदार अ.विव.- ई.न.785,919,946
- 8.) बेगदास पुत्र चिमनदास हिस्सा- 1/45 जाति- स्वामी निवासी आबसर खातेदार अ.विव.- ई.न.785,919,946
- 9.) भागीरथ पुत्र चिमनदास हिस्सा- 1/45 जाति- स्वामी निवासी आबसर खातेदार अ.विव.- ई.न.785,919,946

Mudan Gopal
रामनिवास
चिमनदास

Shri
42912
3/1/2026

सुजानगढ़



खसरा संख्या : 159 क्षेत्रफल : 10.8747 Hectare खाता संख्या : 264 पुराना खाता संख्या : 238

भूमि किस्म [क्षेत्रफल लगान] : बा.दोयम [10.8747, 25.77]

- 1.) उर्मिला पुत्री भंवरलाल हिस्सा- 1/225 जाति- स्वामी निवासी आबसर खातेदार अ.वि.व.- ई.न.785,919,946
- 10.) मंजू पुत्री भंवरलाल हिस्सा- 1/225 जाति- स्वामी निवासी आबसर खातेदार अ.वि.व.- ई.न.785,919,946
- 11.) मदनगोपाल पुत्र खेमदास हिस्सा- 2/15 जाति- स्वामी निवासी आबसर खातेदार अ.वि.व.- ई.न.785,919,946
- 12.) मयंक पुत्र गोविन्द हिस्सा- 1/135 जाति- स्वामी निवासी आबसर खातेदार अ.वि.व.- ई.न.785,919,946
- 13.) यमनदीप पुत्र गोविन्द हिस्सा- 1/135 जाति- स्वामी निवासी आबसर खातेदार अ.वि.व.- ई.न.785,919,946
- 14.) रामनिवास पुत्र खेमदास हिस्सा- 2/15 जाति- स्वामी निवासी आबसर खातेदार अ.वि.व.- ई.न.785,919,946
- 15.) लिछमा पुत्री चिमनदास हिस्सा- 1/45 जाति- स्वामी निवासी आबसर खातेदार अ.वि.व.- ई.न.785,919,946
- 16.) विनोद पुत्र चिमनदास हिस्सा- 1/45 जाति- स्वामी निवासी आबसर खातेदार अ.वि.व.- ई.न.785,919,946
- 17.) सुमन पुत्री भंवरलाल हिस्सा- 1/225 जाति- स्वामी निवासी आबसर खातेदार अ.वि.व.- ई.न.785,919,946
- 18.) सम्पत पुत्री चिमनदास हिस्सा- 1/45 जाति- स्वामी निवासी आबसर खातेदार अ.वि.व.- ई.न.785,919,946
- 19.) सीताराम पुत्र चिमनदास हिस्सा- 1/45 जाति- स्वामी निवासी आबसर खातेदार अ.वि.व.- ई.न.785,919,946 हिस्सा-1/50 (पूर्ण खाता) बैंक ऑफ बड़ौदा शाखा CHHAPAR, DIST. CHURU, RAJASTHAN
- 2.) किरण पत्नि भंवरलाल हिस्सा- 1/225 जाति- स्वामी निवासी आबसर खातेदार अ.वि.व.- ई.न.785,919,946
- 3.) किसनदास पुत्र अर्जनदास हिस्सा- 2/5 जाति- स्वामी निवासी आबसर खातेदार अ.वि.व.- ई.न.785,919,946 हिस्सा-2/5 (पूर्ण खाता) बैंक ऑफ बड़ौदा शाखा छापार
- 4.) दिनेश पुत्र भंवरलाल हिस्सा- 1/225 जाति- स्वामी निवासी आबसर खातेदार अ.वि.व.- ई.न.785,919,946
- 5.) नेमीचन्द पुत्र चिमनदास हिस्सा- 1/45 जाति- स्वामी निवासी आबसर खातेदार अ.वि.व.- ई.न.785,919,946
- 6.) निर्मला पत्नि गोविन्द हिस्सा- 1/135 जाति- स्वामी निवासी आबसर खातेदार अ.वि.व.- ई.न.785,919,946
- 7.) प्रभूदयाल पुत्र खेमदास हिस्सा- 2/15 जाति- स्वामी निवासी आबसर खातेदार अ.वि.व.- ई.न.785,919,946
- 8.) बेगदास पुत्र चिमनदास हिस्सा- 1/45 जाति- स्वामी निवासी आबसर खातेदार अ.वि.व.- ई.न.785,919,946
- 9.) भागीरथ पुत्र चिमनदास हिस्सा- 1/45 जाति- स्वामी निवासी आबसर खातेदार अ.वि.व.- ई.न.785,919,946

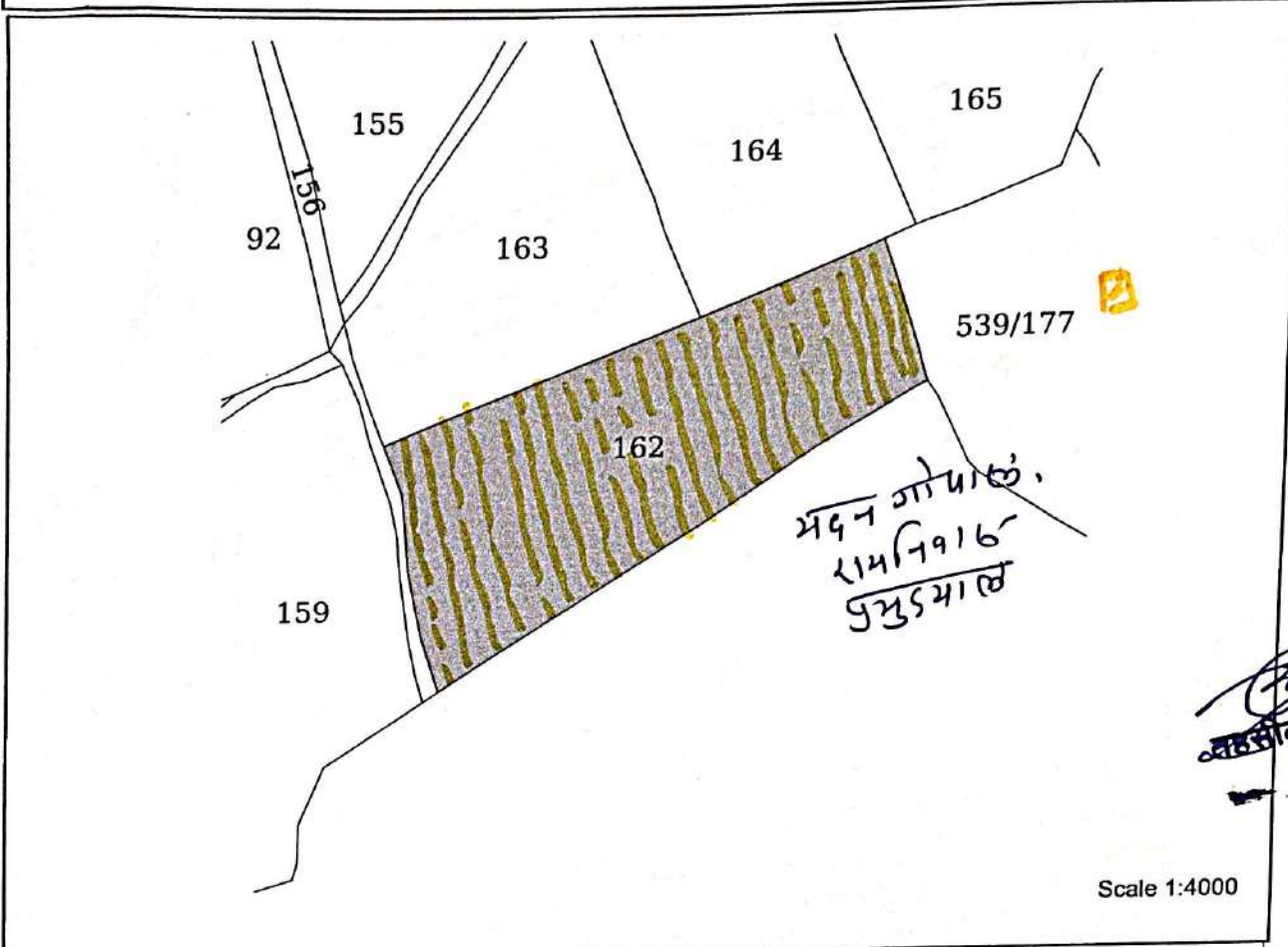
पुत्र सुमन
Maden Uppar

रामनिवास

मंजू
सुमन

Chhapan
पुत्र
आबसर

पुत्र-सुमन



Scale 1:4000

तहसीलदार (भू अ) सुजानगढ़

खसरा संख्या :162 क्षेत्रफल : 3.8314 Hectare खाला संख्या : 264पुराना खाला संख्या : 238

भूमि किस्म[क्षेत्रफल लगान]: बा.दोयम [3.8314, 9.08]

- 1.) जर्मिला पुत्री भंवरलाल हिस्सा- 1/225 जाति- स्वामी निवासी आबसर खातेदार अ.विव.- ई.न.785,919,946
- 10.) मंजू पुत्री भंवरलाल हिस्सा- 1/225 जाति- स्वामी निवासी आबसर खातेदार अ.विव.- ई.न.785,919,946
- 11.) मदनगोपाल पुत्र खेमदास हिस्सा- 2/15 जाति- स्वामी निवासी आबसर खातेदार अ.विव.- ई.न.785,919,946
- 12.) मयंक पुत्र गोविन्द हिस्सा- 1/135 जाति- स्वामी निवासी आबसर खातेदार अ.विव.- ई.न.785,919,946
- 13.) यमनदीप पुत्र गोविन्द हिस्सा- 1/135 जाति- स्वामी निवासी आबसर खातेदार अ.विव.- ई.न.785,919,946
- 14.) रामनिवास पुत्र खेमदास हिस्सा- 2/15 जाति- स्वामी निवासी आबसर खातेदार अ.विव.- ई.न.785,919,946
- 15.) लिछमा पुत्री चिमनदास हिस्सा- 1/45 जाति- स्वामी निवासी आबसर खातेदार अ.विव.- ई.न.785,919,946
- 16.) विनोद पुत्र चिमनदास हिस्सा- 1/45 जाति- स्वामी निवासी आबसर खातेदार अ.विव.- ई.न.785,919,946
- 17.) सुमन पुत्री भंवरलाल हिस्सा- 1/225 जाति- स्वामी निवासी आबसर खातेदार अ.विव.- ई.न.785,919,946
- 18.) सम्पत पुत्री चिमनदास हिस्सा- 1/45 जाति- स्वामी निवासी आबसर खातेदार अ.विव.- ई.न.785,919,946
- 19.) सीताराम पुत्र चिमनदास हिस्सा- 1/45 जाति- स्वामी निवासी आबसर खातेदार अ.विव.- ई.न.785,919,946 हिस्सा-1/50 (पूर्ण खाता) बैंक ऑफ बड़ौदा शाखा CHHAPAR, DIST. CHURU, RAJASTHAN
- 2.) किरण पत्नि भंवरलाल हिस्सा- 1/225 जाति- स्वामी निवासी आबसर खातेदार अ.विव.- ई.न.785,919,946
- 3.) किसनदास पुत्र अर्जनदास हिस्सा- 2/5 जाति- स्वामी निवासी आबसर खातेदार अ.विव.- ई.न.785,919,946 हिस्सा-2/5 (पूर्ण खाता) बैंक ऑफ बड़ौदा शाखा छापरा
- 4.) दिनेश पुत्र भंवरलाल हिस्सा- 1/225 जाति- स्वामी निवासी आबसर खातेदार अ.विव.- ई.न.785,919,946
- 5.) नेमीचन्द पुत्र चिमनदास हिस्सा- 1/45 जाति- स्वामी निवासी आबसर खातेदार अ.विव.- ई.न.785,919,946
- 6.) निर्मला पत्नि गोविन्द हिस्सा- 1/135 जाति- स्वामी निवासी आबसर खातेदार अ.विव.- ई.न.785,919,946
- 7.) प्रभूदयाल पुत्र खेमदास हिस्सा- 2/15 जाति- स्वामी निवासी आबसर खातेदार अ.विव.- ई.न.785,919,946
- 8.) बेगदास पुत्र चिमनदास हिस्सा- 1/45 जाति- स्वामी निवासी आबसर खातेदार अ.विव.- ई.न.785,919,946
- 9.) भागीरथ पुत्र चिमनदास हिस्सा- 1/45 जाति- स्वामी निवासी आबसर खातेदार अ.विव.- ई.न.785,919,946

पुत्रुदाल
Maden Gopal

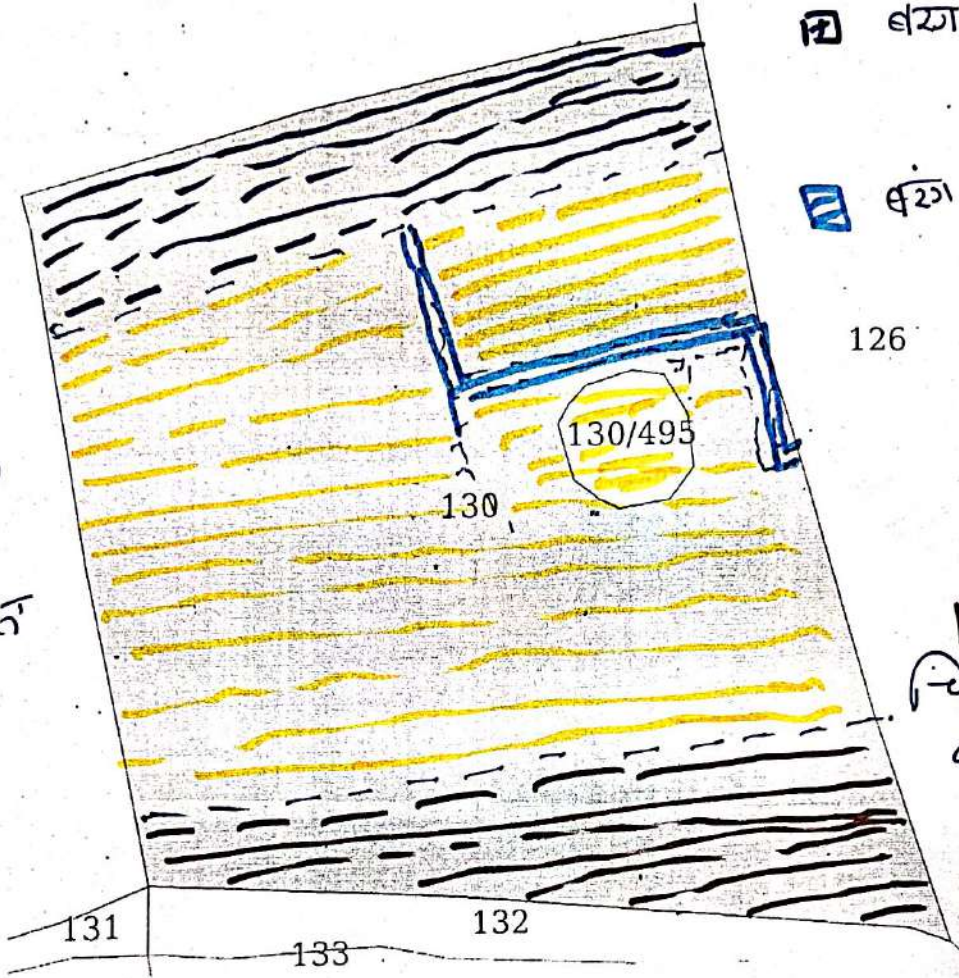
शपथिवासी
मि अ-बल्लू
हिरण्य

Shri
पुत्रुदाल
आबसर

पुत्रुदाल



बरां
पुत्रुदयाल,
राधनिश/रु
मदनगोपाल
पिउ खेदास



बरां सुजानसिंह
नागरमल

बरां क्षाम रतिर

126

चिमनदास
वालिना

Scale 1:1000

खसरा संख्या : 130 क्षेत्रफल : 1.0874 Hectare खाता संख्या : 387 पुराना खाता संख्या : 238

भूमि किस्म [क्षेत्रफल लगान] : चाही [0.8345, 11.21], गैर आबपाश [0.2529, 3.40]

- 1.) उर्मिला पुत्री भंवरलाल हिस्सा- 1/225 जाति- स्वामी नि. आबसर खातेदार अ.विव.- ई.न.785,919,946
- 10.) भागीरथ पुत्र चिमनदास हिस्सा- 1/45 जाति- स्वामी नि. आबसर खातेदार अ.विव.- ई.न.785,919,946
- 11.) मंजू पुत्री भंवरलाल हिस्सा- 1/225 जाति- स्वामी नि. आबसर खातेदार अ.विव.- ई.न.785,919,946
- 12.) मदनगोपाल पुत्र खेमदास हिस्सा- 2/15 जाति- स्वामी नि. आबसर खातेदार अ.विव.- ई.न.785,919,946
- 13.) मयंक पुत्र गोविन्द हिस्सा- 1/135 जाति- स्वामी नि. आबसर खातेदार अ.विव.- ई.न.785,919,946
- 14.) यमनदीप पुत्र गोविन्द हिस्सा- 1/135 जाति- स्वामी नि. आबसर खातेदार अ.विव.- ई.न.785,919,946
- 15.) रामनिवास पुत्र खेमदास हिस्सा- 2/15 जाति- स्वामी नि. आबसर खातेदार अ.विव.- ई.न.785,919,946
- 16.) लिछमा पुत्री चिमनदास हिस्सा- 1/45 जाति- स्वामी नि. आबसर खातेदार अ.विव.- ई.न.785,919,946
- 17.) विनोद पुत्र चिमनदास हिस्सा- 1/45 जाति- स्वामी नि. आबसर खातेदार अ.विव.- ई.न.785,919,946
- 18.) सुजानसिंह पुत्र पूर्णसिंह हिस्सा- 48941/467582 जाति- राजपूत निवासी आबसर खातेदार
- 19.) सुमन पुत्री भंवरलाल हिस्सा- 1/225 जाति- स्वामी नि. आबसर खातेदार अ.विव.- ई.न.785,919,946
- 2.) किरण पत्नि भंवरलाल हिस्सा- 1/225 जाति- स्वामी नि. आबसर खातेदार अ.विव.- ई.न.785,919,946
- 20.) सम्पंत पुत्री चिमनदास हिस्सा- 1/45 जाति- स्वामी नि. आबसर खातेदार अ.विव.- ई.न.785,919,946
- 21.) सीताराम पुत्र चिमनदास हिस्सा- 1/45 जाति- स्वामी नि. आबसर खातेदार अ.विव.- ई.न.785,919,946
- 3.) किसनदास पुत्र अर्जनदास हिस्सा- 57/430 जाति- स्वामी नि. आबसर खातेदार अ.विव.- ई.न.785,919,946
- 4.) दिनेश पुत्र भंवरलाल हिस्सा- 1/225 जाति- स्वामी नि. आबसर खातेदार अ.विव.- ई.न.785,919,946
- 5.) नेमीचन्द पुत्र चिमनदास हिस्सा- 1/45 जाति- स्वामी नि. आबसर खातेदार अ.विव.- ई.न.785,919,946
- 6.) नागरमल पुत्र सुरजाराम हिस्सा- 885/5437 जाति- ब्राहमण पारीकं नि. आबसर खातेदार
- 7.) निर्मला पत्नि गोविन्द हिस्सा- 1/135 जाति- स्वामी नि. आबसर खातेदार अ.विव.- ई.न.785,919,946
- 8.) प्रभूदयाल पुत्र खेमदास हिस्सा- 2/15 जाति- स्वामी नि. आबसर खातेदार अ.विव.- ई.न.785,919,946
- 9.) बेगदास पुत्र चिमनदास हिस्सा- 1/45 जाति- स्वामी नि. आबसर खातेदार अ.विव.- ई.न.785,919,946

Shrik
पुत्रुदयाल
नागरमल

DR-करीम

तहसीलदार (भू अ अ)
सुजानगढ़