

न्यायालय उपखण्ड अधिकारी श्रीडुंगरगढ जिला बीकानेर

मुकदमा नंबर 150/2022

निर्णय दिनांक 06.01.2023

ऑनलाईन नंबर 2022/297

लक्ष्मीनारायण सोलंकी पुत्र गोपाल सोलंकी जाति सोलंकी निवासी छींपा का मोहल्ला गंगाशहर रोड़ बीकानेर।
-वादी-

बनाम

1. राजस्थान सरकार जरिये तहसीलदार (राजस्व) श्रीडुंगरगढ
2. मघीदेवी सोलंकी पत्नी लक्ष्मीनारायण सोलंकी जाति सोलंकी निवासी छींपा का मोहल्ला गंगाशहर रोड़ बीकानेर।
-प्रतिवादीगण-

उपस्थिति:-

1. श्री राजूराम बाना अभिभाषक वादी
2. श्री श्रवण कुमार गोदारा अभिभाषक प्रतिवादी संख्या 1
3. पैरोकारराज स्टेट की ओर से।

वाद अन्तर्गत धारा 88 आरटीए एवं संपठित धारा 136 एलआर एक्ट

संक्षेप में तथ्य इस प्रकार से है कि वादी के नाम से खातेदारी के खत खसरा नम्बर 202 तादादी 0.9500 हैक्टेयर एवं प्रतिवादी संख्या 2 के नाम से खातेदारी का खेत खसरा नम्बर 210 तादादी 3.1800 हैक्टेयर रोही शेरूणा में स्थित है। उक्त खेत वादी का खेत सड़क के दक्षिणी तरफ एवं प्रतिवादी संख्या 2 का खेत सड़क के उत्तरी तरफ है जो वादी के मौके पर 1.2500 हैक्टेयर एवं प्रतिवादी संख्या 2 के मौके पर 2.800 हैक्टेयर है लेकिन राजस्व नक्शा सीट में तरमीम मौके के विपरीत होने से खसरा नम्बर 202 की तादादी 0.9500 हैक्टेयर एवं खसरा नम्बर 210 की तादादी 3.1800 हैक्टेयर है जो मौके कब्जे के विपरीत है। वादगत खेत मौके पर वादी का खेत सड़क के दक्षिणी तरफ 1.2500 हैक्टेयर एवं प्रतिवादी संख्या 2 का उत्तरी तरफ 2.8800 हैक्टेयर है जो राजस्व रिकॉर्ड में मौके कब्जे के विपरीत सड़क की तरमीम मौके से उत्तरी तरफ होने से वादगत खेतों के राजस्व रिकॉर्ड एवं नक्शे में तादादी एवं रकबा मौके कब्जे के बिल्कुल विपरीत दर्ज है। वादगत खेतों के राजस्व नक्शा में राजस्व कर्मचारियों ने वादगत खेतों में सड़क की तरमीम मौके के अनुसार न करते हुए मौके के विपरीत कर दी जिससे वादगत खेतों के रकबे एवं मौके के रकबे में



Quyo
उपखण्ड अधिकारी
श्रीडुंगरगढ जिला

काफी अन्तर आ गया वादगत खेतों का मौका राजस्व नकशा एवं रिकॉर्ड से बिल्कुल विपरीत है। वादगत खेत राजस्व नकशा सीट में मौके कब्जे के विपरीत दर्ज है जो राजस्व कर्मचारियों ने बिना मौका जांच किए वादगत खेतों की तरमीम मौके के विपरीत कर दी जिसको वादी मौके कब्जे के अनुसार करवाने का अधिकारी है। वादी ने दिनांक 04.08.2022 को राजस्व रिकॉर्ड की नकलें निकलवाई तो पता चला की वादी के खेतों में सड़क की तरमीम मौके कब्जे के विपरीत मौके से उतरी तरफ है जिसको वादी ने प्रतिवादी संख्या 1 से मौके कब्जे के अनुसार करवाने के लिए निवेदन किया तो प्रतिवादी ने रिकॉर्ड सही करने से इनकार कर दिया प्रतिवादी की इनकारी से वादी को वाद हेतु हासिल है। वादी के खेत के राजस्व नक्शे में तरमीम मौके कब्जे के विपरीत होने से वादी को अपूरणीय क्षति कारित हो रही है। वादी की भूमि रोही शेरुणा में अवस्थित है जो श्रीमान जी के क्षेत्राधिकार एवं श्रवणाधिकार में है। यह है कि दावा जानकारी के अन्दर मियाद एवं पूर्ण न्याय शुल्क पर प्रस्तुत है।

अतः वादी का दावा स्वीकार किया जाकर निम्न प्रकार से आदेश फरमाने का निवेदन किया गया है:-


(क) कि रोही शेरुणा के खसरा नम्बर 202 तादादी 0.9500 हैक्टेयर, खसरा नम्बर 210 तादादी 3.1800 हैक्टेयर के बजाय खसरा नम्बर 202 तादादी 1.2500 हैक्टेयर, खसरा नम्बर 210 तादादी 2.8800 हैक्टेयर घोषित की जाकर राजस्व नक्शे में तरमीम मौके कब्जे के अनुसार घोषित की जावें।

(ख) कि प्रतिवादी संख्या 1 को आदेशित किया जावे कि रोही शेरुणा के वादगत खेत खसरा नम्बर 202 तादादी 0.9500 हैक्टेयर, खसरा नम्बर 210 तादादी 3.1800 हैक्टेयर के बजाय खसरा नम्बर 202 तादादी 1.2500 हैक्टेयर, खसरा नम्बर 210 तादादी 2.8800 हैक्टेयर दर्ज कर राजस्व नक्शे में तरमीम कर राजस्व रिकॉर्ड में कब्जा काश्त एवं मौके के अनुसार दर्ज कर राजस्व रिकॉर्ड दुरुस्त करें।

(ग) कि अन्य कोई न्यायोचित अनुतोष जो हितकर वादी हो अथवा दौराने दावा हितकर वादीगण हो जावें वह भी आज्ञाप्त फरमाया जावें।

वादी के उक्त वाद को दर्ज रजिस्टर किया जाकर प्रतिवादीगण को जरिये सम्मन तलब किया गया। प्रतिवादी संख्या 2 जरिये अधिवक्ता उपस्थित होकर जवाब दावा पेश किया गया। स्टेट की ओर से पैरोकारराज ने जवाबदावा पेश किया। बहस




उपखण्ड अधिकारी
श्रीङ्गरगड़ (बीकानेर)

सुनी गई। पत्रावली का अवलोकन किया गया। संक्षेप में प्रतिवादीगण को वादी वाद स्वीकार करने में आपत्ति नहीं होने व वादी वाद स्वीकार योग्य होने से स्वीकार किया जाता है।

निर्णय

रोही ग्राम शेरुणा के खेत खसरा नम्बर 202 तादादी 0.9500 हैक्टेयर, खसरा नम्बर 210 तादादी 3.1800 हैक्टेयर के स्थान पर खसरा नम्बर 202 तादादी 1.30 हैक्टेयर किस्म बरानी खसरा नम्बर 210 तादादी 2.89 हैक्टेयर किस्म चाही एवं खसरा नंबर 203 तादादी 1.31 हैक्टेयर किस्म गै.मु. सड़क के स्थान पर खसरा नंबर 203 तादादी 1.25 हैक्टेयर किस्म गै.मु. सड़क दर्ज कर राजस्व नक्शे में तरमीम कर राजस्व रिकॉर्ड में कब्जा काश्त एवं मौके के अनुसार दर्ज कर राजस्व रिकॉर्ड दुरुस्त किये जाने का आदेश दिया जाता है। नक्शा निर्णय का भाग रहेगा। डिक्री जारी हो। तहसीलदार श्रीडूंगरगढ तदनुसार पालना सुनिश्चित करें।

निर्णय आज दिनांक 06.01.2023 को मेरे द्वारा लिखाया जाकर शामिल पत्रावली किया गया। पत्रावली बाद निर्णय दायरा रजिस्टर में से कम होकर दाखिल दफ्तर हो।

निर्णय सरे इजलास सुनाया गया।



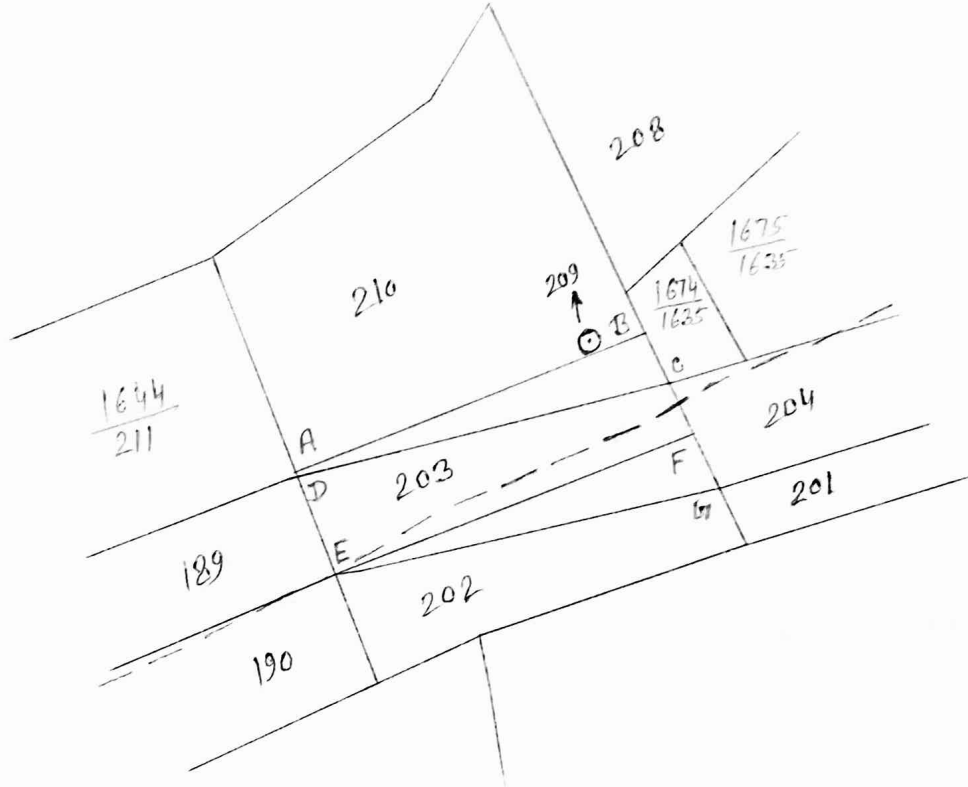
C. S. S.
(दिव्या)
उपखण्ड अधिकारी
श्रीडूंगरगढ (विधानिक)
श्रीडूंगरगढ

नकल नक्शा - मैट्रिक शीट

गाँव - गेवणा, तहसील - श्रीखंडगढ

जिला - बीकानेर

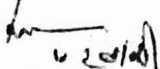
पैमाना :- 1:4000




संकेत :-


ख.नं. 203 की सीमा रेखाएं जो अशुद्ध होने के कारण डिलिट (विलोपित) करनी हैं = बिन्दु D से C व E से G

ख.नं. 203 की सीमा रेखाएं जो शुद्ध करके नई रेखांकित करनी हैं = बिन्दु A से B व E से F


 16/12/2022
 P. S. Sharma

नोट:- नकल नक्शा (मैट्रिक शीट) मुताबिक अंशदान व मौके के हैं तथा राजकार्ड हेतु लि. शुल्क तैयार की गई ।


 16/12/2022
 P. S. Sharma
 C.S.


 16/12/2022
 तहसीलदार
 श्रीखंडगढ (बीकानेर)