

8-8-22

वर्गीय (अधीनस्थ) विवेक विवेक प्रणाली के निम्नलिखित जगह
कर्मिण प्रतापनी निम्न (अधीनस्थ) प्रतापनी निम्नलिखित जगह
जगह के लिये है।

उपखण्ड अधिकारी
करीली (राज०)



न्यायालय उपखंड अधिकारी करौली

मुकदमा नं. 253/2021
10/2022

तारीख रजू 6-4-2022

उन्वान

1. गुलाब खॉ पुत्र फूल खॉ आयु 70 साल
2. गबरू
3. मन्नू
4. बब्बू
5. साबू

पिसरानं कमरूददीन

6. मछला
7. सकीला

पुत्रीगण कमरूददीन, सभी जाति मुसलमान निवासी गॉवडा गुर्जर तह0 हिण्डोन जिला करौली
(सायलान)

बनाम

1. बाबूखॉ पुत्र फूलखॉ आयु 68 साल जाति मुसलमान निवासी गॉवडा गुर्जर तह0 हिण्डोन जिला करौली
2. तहसीलदार तहसील हिण्डोन जिला करौली

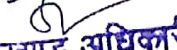
(गैरसायलान)

प्रार्थना पत्र बावत अस्थायी निषेधाज्ञा

निर्णय


दिनांक 8-8-22

सूक्ष्म में प्रार्थना पत्र अस्थाई निषेधाज्ञा इस प्रकार है कि आराजीयात खसरा नम्बर 569 रकवा 0.26 हैक्टैयर तथा खसरा नम्बर 570 रकवा 0.36 हैक्टैयर कुल रकवा 0.62 हैक्टैयर वॉके ग्राम गॉवडा गुर्जर तह0 हिण्डोन जिला करौली में स्थित है। उक्त आराजीयात सायलान एवं गैरसायल नं. 1 की संयुक्त खातेदारी एवं कब्जेकाशत की आराजीयात स्थित है जिसमें सायल नम्बर 1 का 1/3 हिस्सा, सायलान नम्बर 2 ता 7 एवं उसकी माँ सकूरिन का 1/3 हिस्सा एवं गैरसायल नं. 1 का 1/3 हिस्सा है। आराजी मुतजिका प्रार्थना पत्र में सायलान नम्बर 2 ता 7 की माँ सकूरिन का स्वर्गवास हो चुका है, जिसका वर्तमान जमावंदी में बतोर खातेदारी 1/21 हिस्सा दर्ज है। सायलान नं. 2 ता 7 की माँ सकूरिन


उपखण्ड अधिकारी
करौली (रांज०)

स्वर्गवास हो जाने के पश्चात उसके हिस्से की खातेदारी सायलान नं. 2 ता 7 के नाम दर्ज होनी चाहिये थी , लेकिन स्वर्गवास हो जाने के पश्चात सायलान नं. 2 ता 7 की माँ सकूरिन का वर्तमान जमावंदी में बतोर खातेदार नाम दर्ज चला आ रहा है । इसलिये सायलान नं. 2 ता 7 अपनी माँ सकूरिन के हिस्से की भूमि की खातेदारी अपने नाम दर्ज कराने के अधिकारी है तथा वर्तमान में सायलान नं. 2 ता 7 अपने सम्पूर्ण हिस्से 1/3 पर बतोर खातेदार काश्तकार काश्त करते चले आ रहे हैं । विवादित आराजीयात पर सायलान एवं गैरसायलान नम्बर 1 ने मौके पर बहामी बटवॉरा कर रखा है तथा सायलान एवं गैरसायलान नं. 1 अपने अपने हिस्से पर काबिज व दखील होकर काश्त करते चले आ रहे हैं इस प्रकार उक्त आराजीयात का मौके पर सायलान एवं गैरसायलान के मध्य बहामी बटवॉरा हो रहा है लेकिन रिकॉर्ड में विधिवत बटवॉरा नहीं हो रहा है । गैरसायलान नं. 1 उक्त विवादित आराजीयात को दीगर व्यक्तियों को बेचने का कह रहा है एवं बटवॉरा कराने को तैयार नहीं है तथा बिना बटवॉरा किये ही उक्त भूमि का विक्रय करने की फिराक में है । यदि गैरसायलान नं. 1 अपनी उक्त वेजा कार्यवाही में सफल हो गये तो सायलान को अपूर्ण्य क्षति होगी , जिसकी क्षतिपूर्ति किसी प्रकार से संभव नहीं है । अतः प्रार्थना पत्र अस्थाई निषेधाज्ञा प्रस्तुत कर निवेदन है कि प्रार्थना पत्र स्वीकार फरमाया जाकर गैरसायलान को दौराने वाद जरिये अस्थाई निषेधाज्ञा से इस प्रकार पाबन्द फरमाया जावे कि आराजीयात खसरा नम्बर 570 रकवा 0.36 हैक्टेयर कुल रकवा 0.62 हैक्टेयर वॉके ग्राम गॉवडा गुर्जर तह0 हिण्डोन जिला करौली के सायलान के हिस्से एवं कब्जेकाश्त में किसी प्रकार की मजाहमत मदाखलत ना तो स्वयं करें ना ही किसी अन्य से करावे , सालयान को शांतिपूर्वक काश्त करने देवे तथा गैरसायलान नं. 1 बिना बटवॉरा किये विवादित आराजीयात कर रहन वय नहीं करें तथा ऐसा कोई कार्य नहीं करे जिससे सायलान के हक हकूको पर विपरीत प्रभाव पडे , मौके एवं रिकॉर्ड की स्थिती यथावत बनाये रखे ।

प्रार्थना पत्र दर्ज रजिस्टर किया जाकर तलवी गैरसायलान जरिये सम्मन की गई । शक्ति सिंह मीना पुत्र धर्म सिंह मीना निवासी गढी पट्टी तह0 हिण्डोन जिला करौली ने एक प्रार्थना पत्र आदेश 1 नियम 10 सपठित धारा 151 जाप्ता दीवानी प्रस्तुत कर निवेदन किया कि गैरसायलान नं. 1 बाबू खॉ ने विवादित आराजी खसरा नम्बर 570 रकवा 0.36 हैक्टेयर कुल रकवा 0.62 हैक्टेयर वॉके ग्राम गॉवडा गुर्जर तह0 हिण्डोन को जरिये रजिस्टर्ड वयनामा दिनांक 2-6-2021 को विक्रय कर दिया है तथा उक्त विक्रित भूमि पर शक्ति सिंह मीना का कब्जा करा दिया । केता शक्ति सिंह योम खरीद से ही उक्त भूमि में बाबू खॉ के हिस्से पर बैहेसीयत मालिक केता काबिज व दखील होकर काश्त करता चला आ रहा है , जिससे सायलान का कोई वास्ता किसी प्रकार का नहीं है । अतः प्रार्थना पत्र स्वीकार फरमाया जाकर प्रार्थी को प्रार्थना पत्र अस्थाई निषेधाज्ञा में गैरसायलान नं. 3 बनाये जाने के आदेश प्रदान करें । प्रार्थना पत्र को स्वीकार करने में वकील सायलान द्वारा अपनी सहमति व्यक्त करने पर प्रार्थना पत्र आदेश 1 नियम 10 सपठित धारा 151 जाप्ता दीवानी स्वीकार की गई एवं शक्तिसिंह को गैरसायलान नं. 3 के रूप में पत्रायली


उपखण्ड अधिकारी
करौली (राज०)

पर प्रकट किया गया । गैरसायल नं. 1 बाबजूद तामील उपस्थित नहीं होने के कारण गैरसायल नं. 1 के विरुद्ध दिनांक 21-4-2022 को एक पक्षीय कार्यवाही के आदेश दिये गये ।

गैरसायल नं. 3 शक्ति सिंह ने अपने जबाब में अवगत कराया कि आराजीयात मुतजिका मद नं. 2 प्रार्थना पत्र में सायल नं. 1 का हिस्सा 1/3 तथा सायल नं. 2 ता 7 का हिस्सा 1/3 व हिस्सा बराबर के तथा गैरसायल नं. 1 हिस्सा 1/3 का खातेदार काश्तकार रहा है , लेकिन गैरसायल नं. 1 ने अपनी मुतजिका मद नं. 2 प्रार्थना पत्र में अपने सम्पत्ति 1/3 हिस्से को गैरसायल शक्तिसिंह को अपनी पारिवारिक आर्थिक समस्या समाधान हेतु रूपयो की आवश्यकता होने हेतु बिल ऐवज एक लॉख एक हजार रूपये में दिनांक 2-6-2021 को जरिये पंजीकृत वयनामा विक्रय कर दिया और विक्रित भूमि में अपने हिस्से पर गैरसायल शक्तिसिंह का कब्जा करा दिया तथा योम खरीद से ही गैरसायल अपने हिस्से पर काबिज व दखील होकर अपने परिवारजन के सहयोग से भूमि का उपयोग उपभोग करता चला आ रहा है । सायलान ने तथ्यो को छुपाते हुये गैरसायल नं. 1 द्वारा जरिये पंजीकृत वयनामा गैरसायल शक्तिसिंह को विक्रय की गई अपने 1/3 हिस्से की भूमि का शक्तिसिंह के नाम राजस्व रिकार्ड में नामान्तकरण को रूकवाने की गरज से तथा विधि विरुद्ध तरीके से शक्तिसिंह के स्थान पर गैरसायल नं. 1 के खिलाफ कानून उक्त भूमि का खातेदारी बताते हुये मनगढंत व झूठे तथ्य दर्ज कर उक्त प्रार्थना पत्र पेश किया है । अतः जबाब प्रार्थना पत्र पेश कर निवेदन है कि प्रार्थना पत्र सायलान मय खर्चा खारिज फरमाया जावे ।

वहस विद्वान अभिभाषक सुनी गई एवं पत्रावली पर उपलब्ध दस्तावेजा का ध्यानपूर्वक अवलोकन किया गया । प्रार्थना पत्र अस्थाई निषेधाज्ञा का निस्तारण निम्न प्रकार से किया जाता है ।

प्रथम द्रष्टया प्रकरण :- आराजीयात खसरा नम्बर 569 रक्वा 0.26 हैक्टैयर तथा खसरा नम्बर 570 रक्वा 0.36 हैक्टैयर कुल रक्वा 0.62 हैक्टैयर वॉके ग्राम गॉवडा गुर्जर तह0 हिण्डोन जिला करौली में स्थित है । उक्त आराजीयात सायलान एवं गैरसायल नं. 1 की संयुक्त खातेदारी एवं कब्जेकाश्त की आराजीयात स्थित है जिसमें सायल नम्बर 1 का 1/3 हिस्सा, सायलान नम्बर 2 ता 7 एवं उसकी माँ सकूरिन का 1/3 हिस्सा एवं गैरसायल नं. 1 का 1/3 हिस्सा है । आराजी मुतजिका प्रार्थना पत्र में सायलान नम्बर 2 ता 7 की माँ सकूरिन का स्वर्गवास हो चुका है , जिसका वर्तमान जमावंदी में बतोर खातेदारी 1/21 हिस्सा दर्ज है । सायलान नं. 2 ता 7 की माँ सकूरिन का स्वर्गवास हो जाने के पश्चात उसके हिस्से की खातेदारी सायलान नं. 2 ता 7 के नाम दर्ज होनी चाहिये थी , लेकिन स्वर्गवास हो जाने के पश्चात सायलान नं. 2 ता 7 की माँ सकूरिन का वर्तमान जमावंदी में बतोर खातेदार नाम दर्ज चला आ रहा है । इसलिये सायलान नं. 2 ता 7 अपनी माँ सकूरिन के हिस्से की भूमि की खातेदारी अपने नाम दर्ज कराने के अधिकारी है तथा वर्तमान में सायलान नं. 2 ता 7 अपने सम्पूर्ण हिस्से 1/3 पर बतोर खातेदार काश्तकार काश्त करते चले आ रहे है । विवादित आराजीयात पर सायलान एवं गैरसायलान

उपखण्ड अधिकारी
करौली (राज०)

1 ने मौके पर बहामी बटवॉरा कर रखा है तथा सायलान एवं गैरसायल नं. 1 अपने अपने हिस्से पर काबिज व दखील होकर काशत करते चले आ रहे हैं इस प्रकार उक्त आराजीयात का मौके पर सायलान एवं गैरसायल के मध्य बहामी बटवॉरा हो रहा है लेकिन रिकॉर्ड में विधिवत बटवॉरा नहीं हो रहा है । गैरसायल नं. 1 उक्त विवादित आराजीयात को दीगर व्यक्तियों को बेचने का कह रहा है एवं बटवॉरा कराने को तैयार नहीं है तथा बिना बटवॉरा किये ही उक्त भूमि का विक्रय करने की फिराक में है । यदि गैरसायल नं. 1 अपनी उक्त वेजा कार्यवाही में सफल हो गये तो सायलान को अपूर्णाय क्षति होगी । पत्रावली पर उपलब्ध रजिस्टर्ड वयनामा के अवलोकन से यह स्पष्ट होता है कि विवादित आराजीयात का दिनांक 2-6-2021 को सब रजिस्ट्रार हिण्डोन द्वारा रजिस्टर्ड वयनामा गैरसायल नं. 1 बाबूखों से गैरसायल नं. 3 शक्तिसिंह मीना के हक में कर दिया गया था और तभी से विवादित आराजीयात पर गैरसायल नं. 3 अपने हिस्से 1/3 पर काबिज काशत है इसलिये प्रथम द्रष्टया प्रकरण सायलान के पक्ष में होना प्रतीत नहीं होता है ।


सुविधा का संतुलन :- चूकि खसरा नम्बर 569 रक्वा 0.26 हैक्टैयर तथा खसरा नम्बर 570 रक्वा 0.36 हैक्टैयर कुल रक्वा 0.62 हैक्टैयर वॉके ग्राम गॉवडा गुर्जर तह0 हिण्डोन जिला करौली में स्थित है । उक्त आराजीयात सायलान एवं गैरसायल नं. 1 की संयुक्त खातेदारी एवं कब्जेकाशत की आराजीयात स्थित है जिसमें सायल नम्बर 1 का 1/3 हिस्सा है जिसको सायल न. 1 द्वारा दिनांक 2-6-2021 को गैरसायल नं. 3 शक्तिसिंह को जरिये रजिस्टर्ड वयनामा बेचान कर दिया है और तभी से गैरसायल नं. 3 शक्तिसिंह विवादित आराजीयात के हिस्सा 1/3 पर काबिज काशत है । इसलिये सुविधा का संतुलन का बिन्दू भी सायलान के पक्ष में होना प्रतीत नहीं होता है ।

अपूर्णाय क्षति का बिन्दू :- चूकि खसरा नम्बर 569 रक्वा 0.26 हैक्टैयर तथा खसरा नम्बर 570 रक्वा 0.36 हैक्टैयर कुल रक्वा 0.62 हैक्टैयर वॉके ग्राम गॉवडा गुर्जर तह0 हिण्डोन जिला करौली में स्थित है । उक्त आराजीयात सायलान एवं गैरसायल नं. 1 की संयुक्त खातेदारी एवं कब्जेकाशत की आराजीयात स्थित है जिसमें सायल नम्बर 1 का 1/3 हिस्सा है जिसको सायल न. 1 द्वारा दिनांक 2-6-2021 को गैरसायल नं. 3 शक्तिसिंह को जरिये रजिस्टर्ड वयनामा बेचान कर दिया है और तभी से गैरसायल नं. 3 शक्तिसिंह विवादित आराजीयात के हिस्सा 1/3 पर काबिज काशत है । शेष सायलान मुताविक आधार अभिलेख अपने अपने हिस्से पर काबिज काशत है । यदि गैरसायलान को अपनी भूमि में काशत नहीं करने दी गईतो इससे उसके हकूको पर भारी कुठाराघात होगा एवं गैरसायलान को अपूर्णाय क्षति होगी । इसलिये अपूर्णाय क्षति का बिन्दू भी सायलान के पक्ष में होना प्रतीत नहीं होता है ।

उपखण्ड अधिकारी
करौली (राज०)

आदेश

प्रकरण में प्रथम द्रष्टया प्रकरण , सुविधा का संतुलन व अपूर्ण्य क्षति का बिंदू सायलान के पक्ष में सावित नही हुआ है । अतः प्रार्थना पत्र अस्थाई निषेधाज्ञा बावत खसरा नम्बर 569 रक्वा 0.26 हैक्टेयर तथा खसरा नम्बर 570 रक्वा 0.36 हैक्टेयर कुल रक्वा 0.62 हैक्टेयर वॉके ग्राम गॉवडा गुर्जर तह0 हिण्डोन खारिजं की जाती है। पत्रावली फैसलशुमार हाकर बाद तकमील दावे के साथ हमकिता हो । पत्रावली नम्बर.सें कम हो ।


(अमित कुमार वर्मा)
उपखण्ड अधिकारी
करोली (राज०)
उपखण्ड अधिकारी , करौली