

राजस्थान सरकार
न्यायालय : उपखण्ड अधिकारी, नीमराना (कोटपूतली-बहरोड) राज0
पीठासीन अधिकारी : श्री महेन्द्रसिंह यादव (आर.ए.एस.)
राजस्व वाद संख्या 217/2017 रजू दिनांक 12.10.2017 अन्तिम निर्णय 23.01.2025
उनवान

1. बनवारी पुत्र श्री प्रभात जाति अहीर निवासी हुडियाखुर्द तहसील मांढण जिला कोटपूतली-बहरोड राज0।

बनाम

.....वादी

1. दशरथ पुत्र अमरसिंह
2. कृष्ण पुत्र अमरसिंह
3. कमला बेवा अमरसिंह
4. शर्मिला पुत्री अमरसिंह
5. राजवीर पुत्र दीना
6. माया देवी बेवा श्रीचन्द
7. सविता पुत्री श्रीचन्द
8. कविता पुत्री श्रीचन्द
9. छोटन पुत्र मानसिंह सभी जाति अहीर निवासी ग्राम हुडियाखुर्द तहसील मांढण जिला कोटपूतली-बहरोड राज0।
10. लैण्ड होल्डर जरिये तहसीलदार साहब मांढण जिला कोटपूतली-बहरोडप्रतिवादीगण


दावा इस्तकरार हक व तकसीम आराजी एवं हुकम ईम्तनाई दवामी

उपस्थिति:-

1. श्री अजयपालसिंह योग्य अधिवक्ता वादी की ओर से

॥ निर्णय ॥

वादी द्वारा पेश वाद पत्र के संक्षिप्त विवरण इस प्रकार है कि आराजी खसरा नम्बर हाल 741 रकबा 52 एयर, 742 रकबा 50 एयर, 743 रकबा 1.16 है0, 744 रकबा 51 एयर, 745 रकबा 49 एयर, 746 रकबा 51 एयर, 747 रकबा 57 एयर वाके गीम हुडिया खुर्द तह0 बहरोड नई तहसील मांढण मे स्थित है उक्त खसरा नम्बरान के मिन वादी हिस्सा-1/4 का व प्रतिवादी सं0 1 लगा. 4 हिस्सा-1/4 के तथा प्रतिवादी सं0 5 हिस्सा-1/4 का तथा प्रतिवादी सं0 6 लगा0 8 हिस्सा-1/12 के तथा प्रतिवादी सं0 9 हिस्सा-1/16 का खातेदार दर्ज रिकार्ड है। उक्त आराजी राजस्व रिकार्ड मे सहखातेदारी मे दर्ज है बल्कि मौके पर उक्त आराजी का बाहमी बंटवारा कियाहुआ है जिसके मुताबिक खसरा नम्बर 741 सालिम व खसरा नम्बर 743 मे से 55 एयर तरफ उत्तर का मिन वादी के हिस्से मे आया हुआ है तथा खसरा नम्बर 743 मे से 61 एयर तरफ दक्षिण का भाग व खसरा नम्बर 742, 744, 745, 746, 747, सालिम संयुक्त रूप से प्रतिवादी सं0 1 लगा0 9 के हिस्से मे आये हुऐ है इसी अनुसार मौके पर काबिज रहकर काशत करते चले आ रहे है। उक्त बाहमी बंटवारा के मुताबिक प्रतिवादीगण आराजी मुतनाजा का विभाजन करवाने के लिए तैयार है लेकिन कभी कोई खातेदार उपस्थित नही होता है तो कभी कोई खातेदार उपस्थित


उपखण्ड अधिकारी
(कोटपूतली-बहरोड)

नही होता है इसलिए भूमि का बंटवारा होने में कानूनी अडचन आ रही है। जबकि मिन वादी को मेरे खातेदारी हिस्से का विभाजन करवाने की सख्त आवश्यकता है। इसलिए मिन द्वारा यह दावा पेश किया जा रहा है। इसलिए उक्त आराजी का मौके परकिये गये बाहमी बंटवारा के मुताबिक तकासमा किया जाने की डिक्री पारित किया जाने एवं प्रतिवादीगण को हुकम ईस्तनाई दवामी से पाबन्द किया जाने की प्रार्थना की गई।

वाद वादी दर्ज रजिस्टर किया जाकर प्रतिवादीगण को जरिये नोटिस तलब किये गये। प्रतिवादी सं० 1 लगा. 10 की तामिल रजिस्टर्ड डाक द्वारा होने के बावजूद भी न्यायालय में तारीख पेशी पर असालतन व वकालतन उपस्थित नहीं होने के कारण उनके विरुद्ध दिनांक 06.06.2022 को एक पक्षीय कार्यवाही अमल में लाई गई तथा पत्रावली वास्ते साक्ष्य वादी नियत की गई।

वकील वादी द्वारा दावा में मौखिक साक्ष्य के रूप में पी.ड.-1 वीरसिंह पुत्र बनवारीलाल के तथा पी.ड.-2 बिल्लू पुत्र रामनिवास के तथा पी.-3 सतीश पुत्र राजाराम के बयान शपथ पत्र पेश किये गये तथा दस्तावेजी साक्ष्य के रूप में जमाबन्दी संवत् 2063 से 2066 एवं हाल राजस्व नक्शा संवत् 2038 की सत्यप्रतिलिपी पेश की गई। पत्रावली में प्रतिवादीगण की एक पक्षीय कार्यवाही हो रही है इसलिए पत्रावली को वास्ते बहस नियत की गई।


वकील वादी की एक पक्षीय बहस सुनी गई। वकील वादी द्वारा अपने दावा के तथ्यों को दोहराते हुए पत्रावली में वर्णित बाहम बंटवारा के मुताबिक आराजी मुतनाजा का विभाजन किया जाकर प्रकरण का निस्तार किया जाने की प्रार्थना की गई।

हमने वकील वादी की बहस पर गनता से मनन किया गया तथा पत्रावली पर उपलब्ध दस्तावेजात का ध्यान पूर्वक अवलोकन किया गया। पत्रावली में उपलब्ध जमाबन्दी संवत् 2063 से 2066 के मुताबिक खसरा नम्बर 741, 742, 743, 744, 745, 746, 747 वाके ग्राम हुडियाखुर्द वादी व प्रतिवादीगण की सहखातेदारी में दर्ज रिकार्ड है। लेकिन वादी द्वारा आराजी मुतनाजा का मौके पर बाहमी बंटवारा होना अंकित किया गया है लेकिन आराजी मुतनाजा का पक्षकारान के मध्य बाहमी बंटवारा होने बाबत कोई दस्तावेज उपलब्ध नहीं है। इसलिए आराजी मुतनाजा का बाहमी बंटवारा के मुताबिक विभाजन किया जाना उचित नहीं है। वाद ग्रस्त भूमि को सहखातेदरी की भूमि मानते हुए वादी के वाद पत्र को दिनांक 12.08.2024 को प्रारम्भिक रूप से डिक्री किया गया।

तहसीलदार मांडण द्वारा प्रारम्भिक डिक्री की पालना में वादग्रस्त भूमि की कुर्रे रिपोर्ट मय नक्शा दिनांक 24.10.2024 को तैयार करवाकर दिनांक 22.11.2024 को इस न्यायालय में पेश की गई। तहसीलदार द्वारा पेश उक्त कुर्रे रिपोर्ट के विरुद्ध किसी भी खातेदार/पक्षकार द्वारा आपत्ति पेश नहीं की गई। तहसीलदार द्वारा पेश कुर्रे रिपोर्ट का ध्यान पूर्वक अवलोकन किया गया। कुर्रे रिपोर्ट राजस्व रिकार्ड के मुताबिक सही पायी जाने पर वादी का वाद कुर्रे रिपोर्ट के आधार पर डिक्री होने योग्य पाया जाता है।


॥ आदेश ॥

अतः वाद वादी तहसीलदार मांडण द्वारा पेश कुर्रे रिपोर्ट दिनांक 24.10.2024 के मुताबिक डिक्री किया जाता है कि दावा में वर्णित खसरा नम्बर 741 रकबा 52 एयर, 742 रकबा 50 एयर, 743 रकबा 1.16 है०, 744 रकबा 51 एयर, 745 रकबा 49 एयर, 746 रकबा 51 एयर, 747 रकबा 57 एयर वाके गाम हुडिया खुर्द तह० बहरोड नई तहसील मांडण को तहसीलदार मांडण द्वारा पेश कुर्रे रिपोर्ट दिनांक 24.10.2024 के मुताबिक तकसीम किया जाकर खातेदारी दर्ज करने की घोषणा की जाती है तथा कुर्रे रिपोर्ट दिनांक 24.10.2024 के मुताबिक उपरोक्त खसरा नम्बरान का अलग-अलग खाताबन्दी की जाकर हाल


उपखण्ड अधिकारी
नीमराना (कोटपूतली-पहरोड़)

राजस्व जमावन्दीयात खसरा गिरदावरीजात मे अंकन करने एवं कुरे रिपोर्ट के साथ संलग्न नक्शा के मुताबिक तितम्या काटा जाकर हाल राजस्व नक्शा को तरमीम किया जाने का आदेश दिया जाता है। तहसीलदार मांढण द्वारा पेश कुरे रिपोर्ट दिनांक 24.10.2024 इस डिक्री का अभिन्न अंग रहेगा। तदानुसार पर्चा डिक्री जारी हो। पत्रावली फ़ैसल शुमार होकर नम्बर से कम होकर दफतर दाखिल हो।

अंतिम निर्णय आज दिनांक 23.01.2025 को मेरे द्वारा लिखाया जाकर खुले न्यायालय मे सुनाया गया।


महेन्द्रसिंह यादव
उपरवांगड अधिकारी
(आर ए एस)
नीमराना (कोटपूतली-बहरोड)
नीमराना (कोटपूतली-बहरोड)

पर्चा डिक्री

न्यायालय : उपखण्ड अधिकारी, नीमराना (कोटपूतली-बहरोड) राज0
पीठासीन अधिकारी : श्री महेन्द्रसिंह यादव (आर.ए.एस.)
राजस्व वाद संख्या 217 / 2017
रजू दिनांक 12.10.2017

अन्तिम निर्णय
23.01.2025

उनवान:

1. बनवारी पुत्र श्री प्रभात जाति अहीर निवासी हुडियाखुर्द तहसील मांडण जिला कोटपूतली-बहरोड राज0।वादी

बनाम

1. दशरथ पुत्र अमरसिंह
2. कृष्ण पुत्र अमरसिंह
3. कमला बेवा अमरसिंह
4. शर्मिला पुत्री अमरसिंह
5. राजवीर पुत्र दीना
6. माया देवी बेवा श्रीचन्द
7. सविता पुत्री श्रीचन्द
8. कविता पुत्री श्रीचन्द
9. छोटन पुत्र मानसिंह सभी जाति अहीर निवासी ग्राम हुडियाखुर्द तहसील मांडण जिला कोटपूतली-बहरोड राज0।
10. लैण्ड होल्डर जरिये तहसीलदार साहब मांडण जिला कोटपूतली-बहरोडप्रतिवादीगण

दावा इस्तकरार हक व तकसीम आराजी एवं
हुक्म ईम्तनाई दवामी


उपस्थिति:-

1. श्री अजयपालसिंह योग्य अधिवक्ता वादी की ओर से

॥ आदेश ॥

अतः वाद वादी तहसीलदार मांडण द्वारा पेश कुरे रिपोर्ट दिनांक 24.10.2024 के मुताबिक डिक्री किया जाता है कि दावा मे वर्णित खसरा नम्बर 741 रकबा 52 एयर, 742 रकबा 50 एयर, 743 रकबा 1.16 है0, 744 रकबा 51 एयर, 745 रकबा 49 एयर, 746 रकबा 51 एयर, 747 रकबा 57 एयर वाके गीम हुडिया खुर्द तह0 बहरोड नई तहसील मांडण को तहसीलदार मांडण द्वारा पेश कुरे रिपोर्ट दिनांक 24.10.2024 के मुताबिक तकसीम किया जाकर खातेदारी दर्ज करने की घोषणा की जाती है तथा कुरे रिपोर्ट दिनांक 24.10.2024 के मुताबिक उपरौक्त खसरा नम्बरान का अलग-अलग खाताबन्दी की जाकर हाल राजस्व जमाबन्दीयात खसरा गिरदावरीजात मे अंकन करने एवं कुरे रिपोर्ट के साथ संलग्न नक्शा के मुताबिक तितम्बा काटा जाकर हाल राजस्व नक्शा को तरमीम किया जाने का आदेश दिया जाता है। तहसीलदार मांडण द्वारा पेश कुरे रिपोर्ट दिनांक 24.10.2024 इस डिक्री का अभिन्न अंग रहेगा।

पर्चा डिक्री आज दिनांक 23.01.2025 को मेरे हस्ताक्षर एवं न्यायालय की मुद्रा से जारी की गई।


उपखण्ड अधिकारी
महेन्द्रसिंह यादव
नीमराना (कोटपूतली-बहरोड)
(आर.ए.एस.)

नीमराना (कोटपूतली-बहरोड)