

न्यायालय सहायक कलक्टर, डीडवाना

पीठासीन अधिकारी:- श्री उत्तमसिंह शेखावत, R.A.S.

दायर दिनांक 02.08.2011

राजस्व वाद संख्या: 2011/172

वादी	प्रतिवादीगण
1. हणमानराम पुत्र बलभाराम, जाति जाट, निवासी डसाणा कलों, तहसील डीडवाना, जिला नागौर, राजस्थान	1. हुकमाराम पुत्र बोदुराम, 2. प्रतापराम पुत्र बोदुराम, 3. दलाराम पुत्र बोदुराम, 4. झणकारी बैवा मोहनराम, 5. गिरधारी पुत्र मोहनराम, 6. नोलाराम पुत्र उदाराम, 7. मोहनी देवी बैवा बेगाराम, 8. चुनाराम पुत्र बेगाराम, 9. पेमाराम पुत्र बेगाराम, 10. गंगा बैवा बलभाराम, जाति जाट, निवासी आकोदा, तहसील डीडवाना, जिला नागौर 11. तहसीलदार, डीडवाना

दावा बाबत घोषणा, बंटवारा,
रेकॉर्ड दुरुस्ती व स्थाई निषेधाज्ञा
अन्तर्गत धारा- 88, 53, 188 R.T.Act.

उपरिस्थित-

1. श्री सैयद अल्ताफ हुसैन अधिवक्ता, वादी की और से।
2. श्री रणजीत बलारा अधिवक्ता, प्रतिवादी संख्या 01 ता 05 की और से।

-:: अन्तिम निर्णय ::-

दिनांक 25.01.2018

वाद के संक्षेप में तथ्य इस प्रकार है कि वादी व प्रतिवादी संख्या 1 ता 10 की खातेदारी सुदा पैत्रक खेत मौजा डसाणा कलों, खसरा संख्या 165 रकबा 49.17 बीघा, खसरा संख्या 166 रकबा 0.04 बीघा, खसरा संख्या 167 रकबा 0.16 बीघा, खसरा संख्या 168 रकबा 15 .18 बीघा, खसरा संख्या 169 रकबा 22.18 बीघा, खसरा संख्या 177 रकबा 6.09 बीघा कुल रकबा 96.02 बीघा स्थित है। वादी व प्रतिवादी संख्या 1 ता 10 की वंशावली वाद में दर्शित है, वादी व प्रतिवादी संख्या 1 ता 10 के पूर्वज स्व0 उदाराम जी के चार पुत्र बोदूराम, बलभाराम, नोलाराम, बेगाराम हुये, जिनमें प्रत्येक का 1/4 हिस्सा बंट उक्त मौजा डसाणा कलों के कुल रकबा 96.02 बीघा में से मौके पर बंटवारा कर कब्जा काश्त करते आये और इसी अनुरूप उनके वारिसान निर्बाध रूप से अपने अपने हिस्सा बंटवारा में काश्त कर रहे है। उक्त प्रकार से उदाराम के पुत्र बोदुराम के वारिसान प्रतिवादी संख्या 1 ता 5 अपने 1/4 हिस्सा पर काश्त कर रहे है, जो वाद पत्र के अभिन्न अंग नजरी नक्शा मार्क ए, बी, सी, डी, ई से दर्शित है, जो कि खसरा संख्या 168 में से 12 बिस्वा, खसरा संख्या 169 सम्पूर्ण 22.18 बीघा, कुल 23.10 बीघा हिस्सा बंट व काश्त में आता है। तथा उदाराम के पुत्र बलभाराम के वारिसान वादी व प्रतिवादी संख्या 10

सहायक कलक्टर
डीडवाना (नागौर)

अपने 1/4 हिस्सा बंट पर काशत कर रहे है, जो वाद पत्र के नजरी नक्शा मार्क एफ, जी, एच, आई, जे, के एल से दर्शित है, जो कि खसरा संख्या 177 सम्पूर्ण रकबा 6.09 बीघा, खसरा संख्या 165 रकबा 17 बीघा कुल 23.09 बीघा हिस्सा बंट व काफ्त में है। वादी तथा प्रतिवादी संख्या 10 का हित एक ही है, प्रतिवादी संख्या 10 हाजीर नहीं होने से उसे परफोरमा प्रतिवादी बनाया है। उदाराम के पुत्र नोलाराम प्रतिवादी संख्या 6 अपने 1/4 हिस्सा बंट पर काशत कर रहे है, जो वाद पत्र के नजरी नक्शा मार्क एम, एन, ओ, पी, क्यू, आर से दर्शित है, जो कि खसरा संख्या 165 रकबा 15 बीघा, खसरा संख्या 167 सम्पूर्ण रकबा 16 बिस्वा, खसरा संख्या 168 रकबा 7.14 बीघा कुल 23.10 बीघा हिस्सा, बंट काशत में है। उदाराम के पुत्र बेगाराम प्रतिवादी संख्या 7, 8, 9 अपने 1/4 हिस्सा बंट पर काशत कर रहे है, जो वाद पत्र के नजरी नक्शा मार्क एस, टी, यू, वी, डब्ल्यू से दर्शित है, जो कि खसरा संख्या 165 रकबा 16.07 बीघा, खसरा संख्या 168 रकबा 7.02 बीघा कुल 23.9 बीघा हिस्सा बंट व काशत में आता है, उक्त खसरान में वादी व प्रतिवादी संख्या 1 ता 10 के हिस्से में से 02 बीघा भूमि प्रत्येक बोदुराम, बलभाराम, नोलाराम, बेगाराम के वारिसान के हिस्से में से प्रत्येक के 10 बिस्वा भूमि कर घोषणा कटाणी रास्ता किया जावें, जो नजरी नक्शा मार्क एक्स, वाई, जेड है। उक्त पैतृक खेतों में से खेत खसरा संख्या 168 रकबा 0.04 बीघा में गैर मुमकिन बेरा है, जो सामलाती खातेदारी का है, जिसमें किसी प्रकार का परिवर्तन बंटवारा नहीं चाहा जा रहा है, बल्कि उक्त खसरा संख्या 166 सामलाती खातेदारी का ही रहेगा। उक्त प्रकार वादी तथा प्रतिवादी संख्या 1 ता 10 के मध्य बंटवारा मौके पर हो रखा होने से उक्त प्रकार से ही घोषणा बंटवारा करवाकर रिकार्ड दुरुस्ती किया जाना आवश्यक है।

वादी का वाद दर्ज रजिस्टर किया गया। प्रतिवादीगण संख्या 01 ता 11 को वास्ते जवाब देही न्यायालय में हाजिर होने बाबत जरिये सम्मन तलव किया गया।

प्रतिवादी संख्या 6 ता 11 बावजूद तामिलगी के न्यायालय में हाजिर नहीं होने से इनके विरुद्ध एकपक्षीय कार्यवाही अमल में लाई जाने का आदेश पारित किया गया। तथा प्रतिवादी संख्या 1 ता 5 की और से वकिल हीरसिंह बलारा ने वकालतनामा पेश किया।

प्रतिवादी संख्या 01 ता 05 ने जवाब मय काउन्टर कलैम पेश किया, जिसमें वादी ने वंशावली में स्व0 बोदुराम की पुत्री सुप्यार, स्व0 बलभाराम की लड़कियां भंवरी, सोहनी, सोनी, सुन्दर को स्व0 बेगाराम की लड़कियां जेठी, सरजू, विमला, सुखी तथा मोहनराम की लड़कियां पुष्पा, हीरा, छोटी, चॉदू व संजु को वंशावली में उल्लेख नहीं किया गया है, जबकि ये दावा के आवश्यक पक्षकार है, इनके पक्षकार नहीं बनाने के अभाव में यह दावा चलने योग्य नहीं है तथा प्रथम द्रष्टया ही खारीज योग्य है, वादी ने गलत बंटवारा बताया है तथा सरासर गलत नजरी नक्शा पेश किया है, वादी ने पक्षकारान के बंट व कब्जा काशत में आये सी हिस्सा को नहीं दर्शाकर वास्तविकता से परे जाकर बंटवारा पेश किया है, जबकि प्रतिवादी नम्बर 01 ता 05 ने सही नजरी नक्शा पेश किया है, और पक्षकारान द्वारा अपने अपने बंट व कब्जा काशत के हिस्सों पर अबाध रूप से काबिज चले आ रहे है और वास्तविक बंटवारा के अनुसार पक्षकारान वर्षों से अपने बंट व कब्जा काशत के हिस्सों पर काबिज है।

2-2
सहायक कलेक्टर पृष्ठ संख्या3..... लगातार
श्रीधराना (नागौर)

स्व0 बोदूराम के वारिसान हुकमाराम, प्रतापराम, दलाराम, झणकारी व गिरधारी प्रतिवादी संख्या 1 ता 5 के बंट व कब्जा काशत की भूमि खेत खसरा संख्या 168 रकबा 15.10 बीघा में से 8.8 बीघा दक्षिणी पूर्वी, खसरा संख्या 165 रकबा 49.17 बीघा में से 3.5 बीघा जो दो जगह बंट में आयी है अर्थात् 18 बिस्वा भूमि दक्षिणी पूर्वी तथा खसरा संख्या 168 की उत्तरी सींव के चिपता हुआ व 2.7 बीघा, खसरा संख्या 169 के चिपता हुआ। खेत खसरा संख्या 169 रकबा 22.18 बीघा सम्पूर्ण, खेत खसरा संख्या 167 रकबा 16 बिस्वा में 8 बिस्वा पूर्वी तथा खसरा संख्या 166 रकबा 4 बिस्वा गैर मुमकिन कुओं में से दो बिस्वा कुल 35.01 बीघा, वादी बलभाराम के वारिसान हनुमानराम व गंगा देवी के बंट व कब्जा काशत के खेत खसरा संख्या 165 रकबा 49.17 बीघा में से 6.11 बीघा, खेत खसरा संख्या 177 के चिपती हुई व खेत खसरा संख्या 177 रकबा 6.09 बीघा सम्पूर्ण कुल 13 बीघा। प्रतिवादी वेगाराम के वारिसान प्रतिवादी नम्बर 7 ता 9 के बंट व कब्जा काशत का हिस्सा :- खेत खसरा संख्या 166 रकबा 4 बिस्वा गैर मुमकिन बेरा में से 1 बिस्वा व खेत खसरा संख्या 165 रकबा 49.17 बीघा में से 19.17 बीघा व खेत खसरा संख्या 168 रकबा 15.18 बीघा में से 3.15 बीघा कुल 24.1 बीघा भूमि बंट में आयी उक्त बंटवारे में बलभाराम के पुत्र वादी हनुमानाराम के बंट व कब्जा काशत में कम भूमि इसलिये आयी है वादी के पिता बलभाराम ने दिनांक 30.06.1974 को 11 बीघा खेत प्रतिवादी नम्बर 01 व 03 के पिता वेदुराम ने 5100/रूपयों में मौल खरीद लिया था और तब से लेकर आज तक प्रतिवादी नम्बर 1 ता 3 के पिता बोदुराम के बंट व कब्जा काशत में रहा तथा बोदुराम के स्वर्गवास के बाद उसके वारिसान प्रतिवादी नम्बर 01 ता 05 का कब्जा काशत अबाध रूप से चला आ रहा है और इसी कारण प्रतिवादी नम्बर 1 ता 5 के बंट व कब्जा काशत में आयी इस प्रकार प्रतिवादीगण का एडवर्स कब्जा है। जिससे प्रतिवादीगण खातेदारी प्राप्त करने के जायज अधिकारी है। इस प्रकार कुल खेत 96.02 बीघा वाके डसाणा कलों है जिसमें से स्व0 उदाराम के चार पुत्रो बोदुराम, बलभाराम, नोलाराम व वेगाराम प्रत्येक के 1/4 हिस्से की भूमि 24 बीघा भूमि प्रत्येक पक्षकार के बंट व कब्जा काशत में कानूनन आती है, लेकिन वादी हनुमानराम के पिता ने आज से करीब 43 वर्ष पूर्व ही 11 बीघा भूमि का बेचाण बोदुराम को कर देने के कारण वादी के कब्जा काशत व बंट में केवल 13 बीघा भूमि रह गयी है लेकिन वादी के मन में लालच आ गया है और वह अपने पिता द्वारा विक्रय की गयी 11 बीघा भूमि वापस प्रतिवादी नम्बर 1 ता 5 से लेने के प्रयास में है प्रतिवादी नम्बर 1 ता 5 व इनके पिता बोदूराम द्वारा अपने नाम से विक्रय पत्र नहीं करवाया और केवल रेवन्यु टिकिटो के उपर अपने हस्ताक्षर रूबरू पक्षकारान करके 11 बिघा खेत का कब्जा बोदुराम को संभला दिया था, लेकिन इस लिखा पढ़ी से बोदुराम के नाम से खातेदारी दर्ज नहीं हो सकी और इसी को लेकर वादी के मन में लालच और आ गया और वह विक्रित भूमि वापस लेना चाहता है। जिसका की उसको कोई हक अधिकार नहीं है। इस बंटवारे को प्रतिवादीगण ने अपने नजरी नक्शा में दर्शाया है जो जवाब मय काउन्टर क्लैम का भाग है।

पृष्ठ संख्या4..... लगातार
 सहायक कलेक्टर
 डी.आर. (नागौर)

इसके अलावा प्रतिवादी 8 ता 9 के पिता बेगाराम ने बोदुराम, बलभाराम व नोलाराम के खिलाफ एक दावा बाबत बंटवारा का श्रीमान के न्यायालय में दिनांक 06.09.1989 को पेश किया था, जिसके बाद संख्या 196/89 है। इस वाद में प्रतिवादी नोलाराम व बोदुराम ने अपने द्वारा पेश राजीनामा दिनांक 23.10.1991 में बलभाराम द्वारा बोदुराम को विक्रय विलेख की गयी भूमि का उल्लेख किया है और राजीनामा में स्पष्ट रूप से लिखा है कि प्रतिवादी बलभाराम ने अपने हिस्से की रकम न देकर उसकी एवज में सन् 1974 में खसरा संख्या 165 रकबा 49.18 बीघा में से 7 बीघा पूर्वी हिस्सा व खसरा संख्या 168 रकबा 15.17 बीघा में से अपना 1/4 भाग कुएँ से उतर का हिस्सा प्रतिवादी बोदुराम को दे दिया व खसरा संख्या 166 रकबा 2 बिस्वा गैर मुमकिन बेरा का 1/4 भाग प्रतिवादी बोदुराम को दिया दिनांक 30.06.1974 को 5100/रु के पेटे व गंगा जलिया कुओं वाके सरहद आकोदा की लागडी पेटे दे दी। इससे भी प्रतिवादीगण के कथन की पुष्टि कानूनन होती है। इसलिये वादी व प्रतिवादी संख्या 6 ता 10 के खिलाफ इस अमर की स्थाई निषेधाज्ञा जारी की जावे कि वे प्रतिवादीगण की खातेदारी, क्रय सुदा, बंट व कब्जा काश्त की वाद के नजरी नक्शा में दर्शित भूमि व प्रतिवादीगण के नजरी नक्शा में प्रदर्शित मार्क क, ख, ग, घ, ङ, च, छ, ज व मार्क ग, ङ, ठ, ट, झ व मार्क आर, एस, यू, टी व मार्क ग, घ, ङ, च वाके डसाणा कलों में किसी प्रकार का दखल न तो स्वयं करे न अन्य से करावे।

जबाब दावा का जबाबुल जबाब वादी द्वारा दिया गया, जो शामिल मिशाल किया गया, तथा तनकियात कायम की गयी, तत्पश्चात पक्षकारान की सहमति से प्राथमिक डिक्री का आदेश पारित किया गया, जिसकी पालना में तहसीलदार डीडवाना ने दिनांक 10.11.2017 को प्राथमिक डिक्री की पालना रिपोर्ट पेश की।

मौखिक साक्ष्य में वादी की और से अपनी साक्ष्य में पीडब्ल्यू -1 वादी हणमानराम स्वयं व पीडब्ल्यू -2 श्रवण सिंह के बयान करवाये गये। वादी द्वारा और साक्ष्य नहीं करवाने के कारण वादी की साक्ष्य बंद की गयी, तत्पश्चात प्रतिवादीगण की और से साक्ष्य में डी. डब्ल्यू- 01 हुक्माराम, डी.डब्ल्यू -02 मोहनी, व डी.डब्ल्यू -03 नोलाराम के बयान हुये। तत्पश्चात प्रतिवादी की साक्ष्य बंद की गयी।

दस्तावेजी साक्ष्य में वाद की और से खतौनी की नकल प्रदर्श - 1 है, नक्शा ट्रेस प्रदर्श -2 है, नजरी नक्शा प्रदर्श -3 है, तथा प्रतिवादी की और से दस्तावेजी साक्ष्य में प्रतिवादी द्वारा पेश नजरी नक्शा प्रदर्श -ए 1 है, दिनांक 23.07.1993 का डिक्री पर्चा प्रदर्श -ए 2 है, प्रतिवादी बोदुराम व नोलाराम का जबाब प्रदर्श -ए 3 है, प्राथमिक डिक्री की पालना रिपोर्ट प्रदर्श - ए 4 है।

जिसमें वादी ने अपने वाद में वर्णित कथनो को दोहराते हुये वाद पत्र के कॉलम संख्या 03 में वर्णितानुसार व नजरी नक्शा अनुसार वादी व प्रतिवादी संख्या 01 ता 10 के मध्य घोषणा बंटवारा करवाकर रिकार्ड दुरुस्ती किया जाने व वादी व प्रतिवादी संख्या 10 के हिस्सा की भूमि मार्क एफ जी एच आई जे के एल दर्शित भूमि में रोक टोक हस्तक्षेप नहीं करने का निवेदन किया।

3
सहायक कलेक्टर
जोधपाना (नागौर)

पृष्ठ संख्या5..... लगातार

विद्वान अधिवक्ता प्रतिवादी नम्बर 01 ता 05 के अधिवक्ता ने अपनी बहस में जबाब दावा मय काउण्टर क्लैम में वर्णित कथनो को दोहराते हुये निवेदन किया की वादी के पिता बलभाराम से दिनांक 30.06.1974 को 11 बिघा खेत प्रतिवादी नम्बर 01 ता 05 के पिता बोदुराम ने 5100/रूपयों में मोल खरीद लिया था, तब से लेकर आज तक बोदुराम व बोदुराम की मृत्यु के बाद इसके वारिसान प्रतिवादी नम्बर 01 ता 05 का कब्जा काश्त अबाघ रूप से चला आ रहा है। तथा इस कथन की पुष्टि वादी के पिता बलभाराम के सगे भाई बेगाराम ने अपने अन्य भाईयों के खिलाफ श्रीमान के न्यायालय में इन्ही खेतो बाबत बंटवारा का दावा दिनांक 06.09.1989 को किया था, जिसके वाद संख्या 196/89 है, उस वाद में प्रतिवादी नोलाराम व बोदुराम ने अपने द्वारा पेश राजीनामा दिनांक 23.10.1991 में भी बलभाराम द्वारा बेची गयी भूमि का कथन है, तथा वादी हणमानराम ने भी अपनी जिरह में स्वीकार किया है कि प्रतिवादी हुक्माराम व उसके पुत्रों के उक्त खेतो में मकान करीब 14-15 वर्षों से बने हुये है। इतना ही नहीं मौके पर नाप चौक कर तहसीलदार डीडवाना की रिपोर्ट दिनांक 10.11.2017 से भी प्रतिवादी संख्या 01 ता 05 के कथनो की पुष्टि होती है और इस रिपोर्ट में भी प्रतिवादीगण का कब्जा माना है। तथा प्रतिवादीगण ने अपनी साक्ष्य मे स्वयं डी.डब्ल्यु -1 हुक्माराम, गवाह डी.डब्ल्यु -2 मोहनी देवी व डी.डब्ल्यु -03 नोलाराम ने भी प्रतिवादी नम्बर 01 ता 05 का कब्जा अबाघ रूप से वर्ष 1974 से बोदुराम के समय से ही होने का कथन किया है, ये तीनों गवाह विवादित खेतो के सह खातेदार है। जिन्होंने प्रतिवादीगण का पिछले करीब 42-43 वर्षों से अबाघ रूप से काश्त करने व कब्जा की बात का कथन किया है। तथा करीब 20 वर्ष पुराने प्रतिवादी हुक्माराम व उसके लड़को के पक्के मकान होने का भी कथन किया है।

प्रतिवादीगण के अधिवक्ता ने यह भी बताया की उक्त खेतो के संबध में बंटवारा का दावा पुर्व में ही इन्ही पक्षकारो बीच मुकदमा संख्या 196/1989 में दर्ज होकर दिनांक 23.07.1993 को खारीज हो चुका है, इसलिये पुनः वादी बंटवारा का दावा करने का अधिकारी नहीं रहा है, तथा यह वाद मयाद बाहर भी है। इसके अलावा वादी ने घोषणा खातेदारी व रेकर्ड दुरुस्ती व स्थाई निषेधाज्ञा के साथ बंटवारा का दावा किया है, लेकिन रेकर्ड दुरुस्ती व घोषणा खातेदारी का दावा लाने का वादी अधिकारी नहीं है। इसलिये वादी का दावा चलने योग्य नहीं है। अंत में प्रतिवादीगण ने अपने द्वारा पेश जबाब दावा में वर्णितानुसार काउण्टर क्लैम स्वीकार कर जबाब के साथ नजरी नक्शा में दर्शाये अनुसार व प्राथमिक डिक्री में दर्शाये अनुसार दावा डिक्री करने का निवेदन किया। बहस के समर्थन में आ.एल. डब्ल्यु 2007(2) राजस्थान पेज 1076 न्यायिक द्रष्टान्त पेश किया।

विद्वान अधिवक्तागण की गई सारगर्भित बहस सुनी गई। उमय पक्षो की बहस पर मनन किया व पत्रावली पर उपलब्ध रेकर्ड का अवलोकन किया। तत्सम्बन्धी विधि का अध्ययन किया। एवं प्रस्तुत न्यायिक द्रष्टात का सम्मान पूर्वक अवलोकन किया।

पृष्ठ संख्या —6— लगातार
 कलक्टर
 डीडवाना (नागौर)

इस वाद में तहसीलदार द्वारा प्रस्तुत प्राथमिक डिक्री के अवलोकन से प्रतिवादी नम्बर 01 ता 05 द्वारा पेश नजरी नक्शे से मिलान व कथनो की पुष्टि होती है। तथा प्रतिवादीगण व उनके गवाहान द्वारा किये गये कथनो से प्रतिवादीगण का पिछले 42-43 वर्षो से अबाध रूप से कब्जा काश्त की पुष्टि होती है, तथा वादी स्वयं ने अपनी जिरह में भी प्रतिवादी हुक्माराम व उसके पुत्र, पुत्रों व भाईयों के 14-15 वर्ष पुराने मकान होने का कथन किया है, तथा प्रतिवादीगण व उनके गवाहान के कथनो का खंडन भी किसी अन्य सह खातेदार या गांव के अन्य व्यक्ति द्वारा नहीं किया गया है, प्रतिवादी की और से पेश गवाह डी. डबल्यु -2 मोहनी देवी व डी. डबल्यु नोलाराम दोनो ही विवादित खेतो के सह खातेदार है, तथा वादी के नजदीकी रिस्तेदार है, इस प्रकार वादी तनकी नम्बर 01 साबित करने में असमर्थ रहा है तथा प्रतिवादीगण तनकी नम्बर 03 को साबित करने में सफल हुये है, इसके अलावा प्रतिकुल कब्जे के आधार पर भी प्रतिवादीगण पिछले 42-43 वर्षो से कब्जा काश्त करने व प्राथमिक डिक्री के आधार पर तनकी नम्बर 04 साबित करने में सफल रहे है। तथा ऐसी स्थिति में वादी तनकी नम्बर 02 भी साबित करने में असफल रहा है।


वादी अपना वाद साबित करने में असफल रहे है जबकि प्रतिवादीगण संख्या 01 ता 05 जबाब दावा मय काउन्टर क्लैम को अपने शपथ पत्रों, दस्तावेजात व प्राथमिक डिक्री के आधार पर साबित करने में सफल रहे है। तथा उक्त तथ्यो की पुष्टि प्रतिवादीगण द्वारा पेश द्रष्टान्त से भी होती है।

अतः पत्रावली पर उपलब्ध साक्ष्यों के परिप्रेक्ष्य में वादी के विरुद्ध प्रतिवादी नम्बर 01 ता 05 का काउन्टर क्लैम डिक्री सादिर किया जाता है।

आदेश

हस्व दावा अन्तिम डिक्री सादिर कर वार्के सरहद डसाणा कलों में स्थित खेत खसरा संख्या 165 रकबा 49.17 बीघा, खसरा संख्या 166 रकबा 0.04 बीघा गैर मूमकिन बैरा, खसरा संख्या 167 रकबा 0.16 बीघा गैर मुमकिन ढाणी, खसरा संख्या 168 रकबा 15.18 बीघा, खसरा संख्या 169 रकबा 22.18 बीघा व खसरा संख्या 177 रकबा 6.09 बीघा कुल 96.02 बीघा का कानूनी रूप से बंटवारा किया जाकर प्राथमिक डिक्री में वर्णितानुसार व प्राथमिक डिक्री के नजरी नक्शा में दर्शाये अनुसार खेत खसरा संख्या 168 रकबा 15.18 बीघा में से 8.07 बीघा, खसरा संख्या 169 रकबा 22.18 बीघा में से 22.09 बीघा, खसरा संख्या 165 रकबा 49.17 बीघा में से 3.04 बीघा कुल 34.00 बीघा के प्रतिवादी नम्बर 01 ता 05 को स्वतन्त्र खातेदार घोषित किये जाते है, तथा प्रतिवादी संख्या 06 नोलाराम के बंट व कब्जा काश्त में खेत खसरा संख्या 165 रकबा 49.17 बीघा में से 20 बीघा, खसरा संख्या 168 रकबा 15.18 बीघा में से 3.01 बीघा, कुल 23.01 बीघा व प्रतिवादी नम्बर 7 ता 9 मोहनी, चुनाराम उर्फ चेनाराम व पेमाराम के बंट व कब्जा काश्त में खसरा संख्या 165 रकबा 49.17 बीघा में से 19.07 बीघा

पृष्ठ संख्या7..... लगातार



सहायक कलेक्टर
डीडवाना (नागौर)

//7//

व खसरासंख्या 168 रकबा 15.18 बीघा में से 3.15 बीघा कुल 23.02 बीघा तथा वादी हनुमानराम के बंट व कब्जा काश्त में खेत खसरा संख्या 165 रकबा 49.17 बीघा में से 5.16 बीघा, खसरा संख्या 177 रकबा 6.09 बीघा कुल 12.05 बीघा भूमि बंट में आने से प्राथमिक डिक्री में वर्णितानुसार स्वतंत्र खातेदार घोषित किये जाते हैं। इसी प्रकार प्राथमिक डिक्री में वर्णितानुसार खेत खसरा संख्या 166 रकबा 0.04 बीघा गैर मुमकिन बैरा व खसरा संख्या 167 रकबा 0.16 बीघा गैर मुमकिन ढाणी की खातेदारी प्रतिवादी नम्बर 01 ता 05 के हिस्से में 1/4 प्रतिवादी नोलाराम के हिस्से में 1/4 प्रतिवादी मोहनी देवी, चुनाराम व पेमाराम के हिस्से में 1/4 व वादी हनुमानाराम व गंगा के हिस्से में 1/4 स्वतंत्र खातेदार घोषित किये जाते हैं। तथा खसरा संख्या 168 में से 0.15 बीघा, खसरा संख्या 165 में से 1.10 बीघा व खसरा संख्या 169 में से 0.09 बीघा प्राथमिक डिक्री में दर्शाये अनुसार पक्षकारान के सामलाती में रास्ते की भूमि घोषित की जाती है। इसी अनुरूप राजस्व रेकॉर्ड में अमल दरामद हो, तदनुसार डिक्री पर्चा जारी हो।


(उत्तमसिंह शेखावत)
सहायक कलेक्टर
R.A.S.
सहायक कलेक्टर)
डीडवाना

निर्णय आज दिनांक 25.01.2018 को सरे इजलास में सुनाया गया।


(उत्तमसिंह शेखावत)
सहायक कलेक्टर
R.A.S.
सहायक कलेक्टर)
डीडवाना

डिगरी बमुकदमें इयादाई

(आर्डर 20, रूल 6, 7 जाब्दा दीवानी)

अज अदालत :- सहायक कलेक्टर, डीडवाना

बइजलास : श्री उत्तमसिंह शेखावत, R.A.S.

राजस्व वाद संख्या: 2011/172

दायर दिनांक 02.08.2011

वादी	प्रतिवादीगण
1. हणमानराम पुत्र बलभाराम, जाति जाट, निवासी डसाणा कलों, तहसील डीडवाना, जिला नागौर, राजस्थान	1. हुकमाराम पुत्र बोदुराम, 2. प्रतापराम पुत्र बोदुराम, 3. दलाराम पुत्र बोदुराम, 4. झणकारी बैवा मोहनराम, 5. गिरधारी पुत्र मोहनराम, 6. नोलाराम पुत्र उदाराम, 7. मोहनी देवी बैवा बेगाराम, 8. चुनाराम पुत्र बेगाराम, 9. पेमाराम पुत्र बेगाराम, 10. गंगा बैवा बलभाराम, जाति जाट, निवासी आकोदा, तहसील डीडवाना, जिला नागौर 11. तहसीलदार, डीडवाना

दावा बाबत घोषणा, बंटवारा,
रेकॉर्ड दुरुस्ती व स्थाई निषेधाज्ञा
अन्तर्गत धारा- 88, 53, 188 R.T.Act.

--: अंतिम डिक्री निर्णय :-

दिनांक :- 25.01..2018

यह मुकदमा आज वास्ते इनफिसाल कतई रूवरु हमारे हाजरी मिनजानिब मुद्दई श्री अल्ताफ हुसैन, अधिवक्ता, वादी की और से तथा रणजीत बलारा, अधिवक्ता, प्रतिवादी की और से मद्दायलह पेश होकर हुक्म दिया जाता है कि हस्व दावा शरहद डसाणा कलों पटवार क्षेत्र आकोदा भू-निरीक्षक क्षेत्र खुनखुना, तहसील डीडवाना जिला नागौर में हस्व दावा अन्तिम डिक्री सादिर कर वाके सरहद डसाणा कलों में स्थित खेत खसरा संख्या 165 रकबा 49.17 बीघा, खसरा संख्या 166 रकबा 0.04 बीघा गैर मूमकिन बैरा, खसरा संख्या 167 रकबा 0.16 बीघा गैर मुमकिन ढाणी, खसरा संख्या 168 रकबा 15.18 बीघा, खसरा संख्या 169 रकबा 22.18 बीघा व खसरा संख्या 177 रकबा 6.09 बीघा कुल 96.02 बीघा का कानूनी रूप से बंटवारा किया जाकर प्राथमिक डिक्री में वर्णितानुसार व प्राथमिक डिक्री के नजरी नक्शा में दर्शाये अनुसार खेत खसरा संख्या 168 रकबा 15.18 बीघा में से 8.07 बीघा, खसरा संख्या 169 रकबा 22.18 बीघा में से 22.09 बीघा, खसरा संख्या 165 रकबा 49.17 बीघा में से 3.04 बीघा कुल 34.00 बीघा के प्रतिवादी नम्बर 01 ता 05 को स्वतन्त्र खातेदार घोषित किये जाते है, तथा प्रतिवादी संख्या


पृष्ठ संख्या2..... लगातार

सहायक कलेक्टर
डीडवाना (नागौर)

//2//


08 नोलाराम के बंट व कब्जा काश्त में खेत खसरा संख्या 165 रकबा 49.17 बीघा में से 20 बीघा, खसरा संख्या 168 रकबा 15.18 बीघा में से 3.01 बीघा, कुल 23.01 बीघा व प्रतिवादी नम्बर 7 ता 9 मोहनी, चुनाराम उर्फ चैनाराम व पेमाराम के बंट व कब्जा काश्त में खसरा संख्या 165 रकबा 49.17 बीघा में से 19.07 बीघा व खसरा संख्या 168 रकबा 15.18 बीघा में से 3.15 बीघा कुल 23.02 बीघा तथा वादी हनुमानाराम के बंट व कब्जा काश्त में खेत खसरा संख्या 165 रकबा 49.17 बीघा में से 5.16 बीघा, खसरा संख्या 177 रकबा 6.09 बीघा कुल 12.05 बीघा भूमि बंट में आने से प्राथमिक डिक्री में वर्णितानुसार स्वतन्त्र खातेदार घोषित किये जाते हैं। इसी प्रकार प्राथमिक डिक्री में वर्णितानुसार खेत खसरा संख्या 166 रकबा 0.04 बिघा गैर मुमकिन बैरा व खसरा संख्या 167 रकबा 0.16 बीघा गैर मुमकिन ढाणी की खातेदारी प्रतिवादी नम्बर 01 ता 05 के हिस्से में 1/4 प्रतिवादी नोलाराम के हिस्से में 1/4 प्रतिवादी मोहनी देवी, चुनाराम व पेमाराम के हिस्से में 1/4 व वादी हनुमानाराम व गंगा के हिस्से में 1/4 स्वतन्त्र खातेदार घोषित किये जाते हैं। तथा खसरा संख्या 168 में से 0.15 बीघा, खसरा संख्या 165 में से 1.10 बीघा व खसरा संख्या 169 में से 0.09 बीघा प्राथमिक डिक्री में दर्शाये अनुसार पक्षकारान के सामलाती में रास्ते की भूमि घोषित की जाती है। विभाजन प्रस्ताव निर्णय व डिक्री का अभिन्न भाग रहेगा, तदनुसार राजस्व रिकॉर्ड दुरुस्त हो।

नीज.....-.....मुबलिंग.....मुबलिंग.....-.....बाबत.....-.....
खर्चा इस मुकद्दमें के मय सूद व शरह-..... आज की तारीख को अदा करें। बसब मेरे दस्तख्त व मुहर अदालत के आज की तारीख 25.01.2018 को जारी की गयी।


सहायक कलेक्टर
डी.डवाना (मोहनी)

मुद्दई	रूपया	पैसे	मुदायलह	रूपया	पैसे
स्टाम्प अर्जीदावा स्टाम्प वकालतनामा स्टाम्प वजह सबूत महनताना वकील खर्चा गवाहान फिस कमिशनर बाबत इजराय हुक्मनामा मुतफरिफ	-	-	स्टाम्प वकालतनामा स्टाम्प अर्जी महनताना वकील खर्चा गवाहान फिस कमिशनर बाबत इजराय हुक्मनामा मुतफरिफ		
धमजान			मिजान		

टिप :- इस खर्च के फार्म पर कुल खर्चा हर दो फरीकेन का, चाहे डिगरी के जरिये दिलाया गया हो या नहीं दर्ज करना चाहिये।


सहायक कलेक्टर
डी.डवाना (मोहनी)