

न्यायालय सहायक कलक्टर, डीडवाना

पीठासीन अधिकारी:- श्री उत्तमसिंह शेखावत, R.A.S.

राजस्व वाद संख्या: 189/2015

दायर दिनांक 07.10.2015

वादी	प्रतिवादीगण
1. जलाल खां पुत्र अलादीन खां जाति शेरानी निवासी शेरानी आबाद तहसील-डीडवाना, जिला-नागौर, राजस्थान।	1. बदरुदीन पुत्र चान्द खां 2. धोलू खां पुत्र चान्द खां 3. अजीजखां पुत्र चाँदखाँ, 4. मो० अली पुत्र चाँदखाँ, 5. युसुफखाँ पुत्र चाँदखाँ, 6. हासमअली पुत्र चाँदखाँ, 7. जुबैदा पत्नी चाँदखाँ, 8. एमना पत्नी कमरुदीन, 9. मंसूर पुत्र कमरुदीन, 10. सुल्तान पुत्र कमरुदीन, 11. हजरतअली पुत्र कमरुदीन, 12. गुलाम मुस्ताफ पुत्र कमरुदीन, 13. अ०हकीम पुत्र कमरुदीन, समस्त,जाति-शेरानीआबाद, तहसील-डीडवाना, जिला-नागौर, राजस्थान, 14. तहसीलदार डीडवाना, जिला-नागौर, राजस्थान।
	बनाम्

दावा बाबत्  
घोषणा खातेदारी, बन्टवारा, रेकर्ड दुरुस्ती व स्थाई निषेधाज्ञा  
अन्तर्गत धारा 53, 88, 188 R.T. Act.

उपस्थित:-

1. श्री सैयद अल्ताफ हुसैन व श्री जितेन्द्रसिंह, वकूलाय, वादी।
2. श्री अजीतसिंह राठौड़, वकील, प्रतिवादीगण संख्या 01, 03 ता 09 की ओर से।

--: निर्णय :-

दिनांक 21.12.2018

वाद के तथ्य संक्षेप में इस प्रकार है कि, सरहद डाबगाँव में खसरा नम्बर 377 रकबा 18.04 बीघा व खसरा नम्बर 378 रकबा 18.05 बीघा भूमि अवस्थित है उक्त भूमि वादी के पिता अलादीन खाँ की खातेदारी की थी जिनके स्वर्गवास के बाद उनके चार पुत्र सन्तान चान्दखाँ, जलालखाँ, फकरुदीन व कमरुदीन थे जिसमें वादी का 1/4 हिस्सा व कब्जाकाशत है। फकरुदीन ने अपना सम्पूर्ण हिस्से का बैचाण कर दिया इसलिए अब उसका वादग्रस्त भूमि में कोई हिस्सा शेष नहीं है। वादी के बन्ट में खसरा नम्बर 378 की उत्तरी रकबा 09.02 बीघा भूमि बन्ट में रही। वादी के हिस्से के दक्षिण में 01.10 बीघा भूमि वादी ने

सहायक कलक्टर  
डीडवाना (नागौर)

(लगातार)

राजस्व-वाद, संख्या 189/2015  
दायर दिनांक 07.10.2015, निर्णय दिनांक 21.12.2018  
जलालखॉ बनाम् बदरुदीन, वगैरा।

फकरुदीन से दिनांक 24.04.2002 को जरिये रजिस्टर्ड विक्रय के खरीद की तथा उसके दक्षिण में रकबा 07.13 बीघा भूमि चाँदखॉ के बन्ट व कब्जे में रही इसी प्रकार खसरा नम्बर 377 में से उत्तरी रकबा 01.10 बीघा भूमि चाँदखॉ व उसके दक्षिण में रकबा 07.12 बीघा भूमि फकरुदीन जो धोलूखॉ पुत्र चाँदखॉ को दिनांक 16.04.2002 जरिये रजिस्टर्ड विलेख के विक्रय कर दी उसके दक्षिण में दक्षिण में रकबा 09.02 बीघा भूमि कमरुदीन के हक व बन्ट में रही, इसी अनुसार पक्षकारान् काबिज काश्त रहे, जिनमें प्रतिवादी पक्ष की अपने-अपने हिस्से में रहवासी ढाणियां बनी हुई हैं।


खसरा नम्बर 372 रकबा 06.10 बीघा व खसरा नम्बर 376 रकबा 16.14 बीघा व खसरा नम्बर 375 रकबा 19.19 बीघा वाकै सरहद डाबगाँव की भूमि खातेदार सलमूदीन, अलमूदीन, जियाउदीन पिसरान मोईदीन की 1/2 व मूहमूदखॉ पुत्र मनोहरखॉ व जैतून पत्नी मनोहरखॉ के 1/2 खातेदारी में दर्ज थी जिसमें से खातेदार अलमूदीन, सलमूदीन व जियाउदीन ने अपना 1/2 हिस्स खसरा नम्बर 372 रकबा 06.10 बीघा व खसरा नम्बर 376 रकबा 16.14 बीघा का वादी के हक में दिनांक 12.04.2001 को रजिस्टर्ड बैचाण कर दिया।

खसरा नम्बर 375, 372, 376 के 1/2 खातेदार महमूद व जैतून से वादी व प्रतिवादीगण संख्या 01 ता 07 के पिता स्वर्गीय चाँदखॉ व प्रतिवादीगण संख्या 08 ता 13 के पिता/पति स्वर्गीय कमरुदीन व फकरुदीन ने दिनांक 29.05.2001 को जरिये रजिस्टर्ड बैचाण खसरा नम्बर 372 का 1/2 हिस्सा व खसरा नम्बर 376 के 1/2 भाग में से रकबा 06.07 बीघा व खसरा नम्बर 375 के 1/2 भाग में से रकबा 05.02 बीघा कुल रकबा 14.14 बीघा चारों भाइयों ने मिलकर खरीद लिया। वादी ने महमूद व जैतून से खसरा नम्बर 276 में से शेष बची 02.00 बीघा दिनांक 29.05.2001 को खरीद की।

वादी ने अपने फकरुदीन से खसरा नम्बर 372, 376 व 375 में से रकबा उसका सम्पूर्ण हिस्सा 1/4 भाग दिनांक 24.04.2002 को खरीद लिया।

इस प्रकार उक्त खरीदसुदा समस्त भूमि के पश्चात् वादी व प्रतिवादीगण के पिता के बीच मौखिक बन्टवारा होकर खसरा नम्बर 372 रकबा 06.10 बीघा व खसरा नम्बर 376 रकबा 16.14 बीघा भूमि व खसरा नम्बर 378 रकबा 09.02 बीघा भूमि तन्हा वादी के बन्ट में व कब्जाकाश्त में रखी गयी जिसको दर्शित करते हुए नजरीनक्शा अनुसूची "अ" पेश किया है। उक्त बन्टवारा होने के बाद वादी के हक व बन्ट की भूमि खसरा नम्बर 372, 376 व 378 में प्रतिवादीगण बैजा दखलन्दाजी व अन्यत्र बैचाण करने के कारण दावा बाबत् बन्टवारा पेश है।

प्रार्थना वादी है कि,  
खसरा नम्बर 377 व 378 की भूमि का बन्टवारा बाईमीट्स एण्ड वाउण्ड के नजरीनक्शा में दर्शित मुताबिक किया जावे।  
खसरा नम्बर 372 रकबा 06.10 बीघा व खसरा नम्बर 376 रकबा 16.14 बीघा भूमि में से वादी द्वारा क्रमशः रकबा 04.17 बीघा व रकबा 13.11 बीघा रजिस्टर्ड बैचाण खरीद करने के बाद शेष बची भूमि में

  
सहायक कलेक्टर  
बीडवाना (नागीर)

(लगातार)

राजस्व-वाद, संख्या 189/2015  
दायर दिनांक 07.10.2015, निर्णय दिनांक 21.12.2018  
जलालखॉ बनाम् बदरुदीन, वगैरा।

से प्रतिवादीगण संख्या 01 ता 07 के पिता/पति स्वर्गीय चाँदखॉ व प्रतिवादीगण संख्या 08 ता 13 के पिता/पति स्वर्गीय कमरुदीन के बीच हुए बन्टवारा अनुसार खसरा नम्बर 372 व 376 में से खरीदसुदा अपना-अपना हिस्सा वादी को बन्ट में देने (उसकी एवज में वादी का खरीदसुदा भूमि खसरा नम्बर 378 रकबा 01.10 बीघा भूमि चाँदखॉ व खसरा नम्बर 375 रकबा 02.11 बीघा वादी की खरीदसुदा भूमि कमरुदीन को बन्ट दे देने से) उक्त खसरा नम्बर 372, 376 की सम्पूर्ण खातेदारी वादी के नाम घोषित की जाकर प्रतिवादीगण संख्या 01 ता 13 नाम हटाया जाकर रिकॉर्ड दुरस्त किया जावे। वादी के पक्ष में व प्रतिवादीगण के खिलाफ स्थाई निषेधाज्ञा जारी की जावे।

वादी का वाद दर्ज रजिस्टर किया गया। प्रतिवादीगण संख्या 01 ता 14 को जरिये सम्मन तलब किया गया। प्रतिवादी संख्या 14 बावजुद तामील के न्यायालय में अनुपस्थित रहने के कारण इनके विरुद्ध एक पक्षीय कार्यवाही अमल में लाई गई। प्रतिवादीगण को पेश करने हेतु पर्याप्त अवसर दिये जाने के बाद भी जवाब पेश नहीं किया जिस कारण दिनांक 16.07.2018 को जवाबदेही बन्द की गयी।

वादी की ओर से, वादी स्वयं व गवाह बिलालखॉ के शपथ-पत्र गवाह अन्तर्गत आदेश 18 नियम 04 सी.पी.सी. के पेश हुए। वाद के समर्थन में वादी ने, प्रदर्श-1 नजरीनक्शा, प्रदर्श-2 खतौनी ग्राम डाबगाँव सम्वत् 2066-69 खसरा नम्बर 372, 372, 376, 377 व 378 की प्रमाणित प्रतिलिपियाँ, प्रदर्श-3/1 रजिस्टर्ड बैचाण दिनांक 29.05.2001, प्रदर्श-4/1 रजिस्टर्ड बैचाण दिनांक 29.05.2001, प्रदर्श-5/1 रजिस्टर्ड बैचाण दिनांक 12.04.2001 व प्रदर्श-6/1 रजिस्टर्ड 16.04.2002, प्रदर्श-7/1 रजिस्टर्ड दिनांक 16.04.2002, की प्रतियाँ प्रदर्शित की।

विद्वान वकुलाय की उभयपक्ष की सारगर्भित बहस सुनी गयी। वकील वादी ने निवेदन किया कि, पक्षकारान् के बीच भौतिक रूप से मौखिक बन्टवारा होकर पक्षकारान् अलग-अलग अपने-अपने हिस्सों पर काबिज व काश्त है जिसको दर्शित करते हुए नजरीनक्शा पेश किया है जिसको अनुसार वादी के खसरा नम्बर 378 का उत्तरी रकबा 09.02 बोघा व खसरा नम्बर 376 रकबा 16.14 बीघा सम्पूर्ण व खसरा नम्बर 372 रकबा 06.10 बीघा सम्पूर्ण वादी के अकेले कब्जाकाश्त माफिक मौखिकबन्ट चली आ रही है जिसके अनुसार खातेदारी वादी के नाम घोषित की जावे। अधिवक्ता प्रतिवादीगण ने इसका विरोध किया।

उभयपक्ष के तर्क वितर्क पर मनन् करने के बाद व पत्रावली का अवलोकन करने व पत्रावली पर उपलब्ध दस्तावेजात् का बारीकी से अध्ययन् व मनन् करने के बाद वादी का वाद जिकी सादिर किया जाना अज अदालत को जायज लगता है।

अतः, वाद विवेचन, वाद वादी, दावा जिकी किया जाता है।

  
सहायक कलेक्टर  
बीबनाना (नाबीर)


राजस्व-वाद, संख्या 189/2015  
दायर दिनांक 07.10.2015, निर्णय दिनांक 21.12.2018  
जलालखॉ बनाम् बदरुदीन, वगैरा।

### आदेश

हख दावा डिक्री सादिर कर, वाके सरहद डाबगाँव के वादग्रस्त भूमि का बन्तवारा "बाईमीट्स एण्ड बाउण्ड्स" के किया जाकर, नजरीनक्शा प्रदर्श-01 में दर्शित मुताबिक भूमि की खातेदारी निम्नानुसार घोषित की जाती है:-

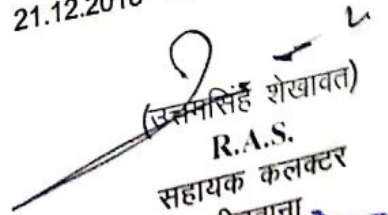
1. खसरा नम्बर 372 रकबा 06.10 बीघा भूमि सम्पूर्ण व खसरा नम्बर 376 रकबा 16.14 बीघा भूमि सम्पूर्ण का वादी को स्वतन्त्र खातेदार काश्तकार घोषित किया जाता है तथा प्रतिवादीगण संख्या 01 ता 13 का नाम इन खसरान् के राजस्व रिकॉर्ड में से हटाया जाता है।
2. खसरा नम्बर 378 रकबा 18.05 बीघा भूमि में से रकबा 09.02 बीघा उत्तरी भाग का वादी को स्वतन्त्र खातेदार काश्तकार घोषित किया जाता है। शेष खातेदारी बदस्तूर रहेगी।
3. खसरा नम्बर 378, 377, 375 व 376 की भूमियों में आने-जाने हेतु, नजरीनक्शा प्रदर्श-01 में दर्शित मार्क भूमि ए बी सी डी को रास्ते की भूमि घोषित की जाती है जो कि 15 फुट चौड़ाई का होगा तथा नजरीनक्शा में दर्शित वर्तमान कटाणी रास्ते से शुरू होकर खसरा नम्बर 376 व 375 की सीव-सीव होकर व खसरा नम्बर 377 में से होकर खसरा नम्बर 378 तक जायेगा जो कि वादी व प्रतिवादीगण संख्या 01 ता 07 चाँदखॉ के वारिसान् के हिस्से तक होगा।

वादी व प्रतिवादीगण को जरिये स्थाई निषेधाज्ञा के पाबन्द किया जाता है कि वे एक-दूसरे की खातेदारी व हिस्से की भूमि में किसी प्रकार से दखलन्दाजी नहीं करें। तदनुसार राजस्व रिकॉर्ड दुरस्त हो। डिक्री जारी हो। नजरीनक्शा प्रदर्श-01, निर्णय व डिक्री का अभिन्न भाग रहेगा।

  
R.A.S.  
सहायक कलेक्टर  
डीडवाना (नाबोर)

निर्णय आज दिनांक 21.12.2018 को सरे ईजलास में

सुनाया गया।

  
R.A.S.  
सहायक कलेक्टर  
डीडवाना  
सहायक कलेक्टर  
डीडवाना (नाबोर)

डिक्री व मुकदमे में इत्तदाई  
(आर्डर 20, रूल 6, 7 जाब्ता दीवानी)  
अज अदालत:- सहायक कलक्टर, डीडवाना  
बड़जलास : श्री उत्तमसिंह शेखावत, R.A.S.

राजस्व वाद संख्या: 189/2015

दायर दिनांक 07.10.2015

वादी	प्रतिवादीगण
1. जलाल खां पुत्र अलादीन खां जाति शेरानी निवासी शेरानी आबाद तहसील-डीडवाना, जिला-नागौर, राजस्थान।	1. बदरुदीन पुत्र चान्द खां 2. धोलू खां पुत्र चान्द खां 3. अजीजखां पुत्र चाँदखाँ, 4. मो० अली पुत्र चाँदखाँ, 5. युसुफखाँ पुत्र चाँदखाँ, 6. हासमअली पुत्र चाँदखाँ, 7. जुबैदा पत्नी चाँदखाँ, 8. एमना पत्नी कमरुदीन, 9. मंसूर पुत्र कमरुदीन, 10. सुल्तान पुत्र कमरुदीन, 11. हजरतअली पुत्र कमरुदीन, 12. गुलाम मुस्ताफ पुत्र कमरुदीन, 13. अ०हकीम पुत्र कमरुदीन, समस्त, जाति-शेरानीआबाद, तहसील-डीडवाना, जिला-नागौर, राजस्थान, 14. तहसीलदार डीडवाना, जिला-नागौर, राजस्थान।
	बनाम्

दावा बाबत  
घोषणा खातेदारी, बन्टवारा, रेकर्ड दुरुस्ती व स्थाई निषेधाज्ञा  
अन्तर्गत धारा 53, 88, 188 R.T. Act.

दिनांक 21.12.2018

यह मुकदमा आज वास्ते इनफिसाल कतई रुबरु हमारे व हाजरी मिनजानिव मुददई श्री सैयद अल्ताफ हुसैन व श्री जितेन्द्रसिंह, वकुलाय, वादी व श्री अजीतसिंह राठौड़, वकील, प्रतिवादीगण संख्या 01, 03 ता 09 की ओर से मददायलह पेश होकर हुक्म दिया जाता है कि, हस्ब दावा डिक्री सादिर कर, वाके सरहद डाबगाँव के वादग्रस्त भूमि का बन्टवारा "वाईमीट्स एण्ड वाउण्ड्स" के किया जाकर, नजरीनक्शा प्रदर्श-01 में दर्शित मुताबिक भूमि की खातेदारी निम्नानुसार घोषित की जाती है:-

1. खसरा नम्बर 372 रकबा 06.10 बीघा भूमि सम्पूर्ण व खसरा नम्बर 376 रकबा 16.14 बीघा भूमि सम्पूर्ण का वादी को स्वतन्त्र खातेदार काश्तकार घोषित किया जाता है तथा प्रतिवादीगण संख्या 01 ता 13 का नाम इन खसरान् के राजस्व रिकॉर्ड में से हटाया जाता है।
2. खसरा नम्बर 378 रकबा 18.05 बीघा भूमि में से रकबा 09.02 बीघा उत्तरी भाग का वादी को स्वतन्त्र खातेदार काश्तकार घोषित किया जाता है। शेष खातेदारी बदरतूर रहेगी।
3. खसरा नम्बर 378, 377, 375 व 376 की भूमियों में आने-जाने हेतु नजरीनक्शा प्रदर्श-01 में दर्शित मार्क भूमि ए बी सी डी को रास्ते की

  
सहायक कलक्टर  
डीडवाना (नागौर)

भूमि घोषित की जाती है जो कि 15 फुट चौड़ाई का होगा तथा नजरीनक्शा में दर्शित वर्तमान कटाणी रास्ते से शुरू होकर खसरा नम्बर 376 व 375 की सीव-सीव होकर व खसरा नम्बर 377 में से होकर खसरा नम्बर 378 तक जायेगा जो कि वादी व प्रतिवादीगण संख्या 01 ता 07 चोंदखों के चारिसान् के हिस्से तक होगा।

वादी व प्रतिवादीगण को जरिये स्थाई निषेधाज्ञा के पाबन्द किया जाता है कि वे एक-दूसरे की खातेदारी व हिस्से की भूमि में किसी प्रकार से दखलन्दाजी नहीं करें। तदनुसार राजस्व रिकॉर्ड दुरस्त हों। नजरीनक्शा प्रदर्श-01, निर्णय व डिक्री का अभिन्न भाग रहेगा।

नीज.....-..... मुवलिंग.....-..... बाबत.....  
 -.....खर्चा इस मुकद्दमें के मय सूद व शरह.....-..... आज की तारीख को अदा करें। बसब मेरे दस्तख्त व मुहर अदालत के आज की तारीख 21.12.2018 को सरे इजलास में जारी की गयी।

सहायक कलक्टर  
 डीडवाना  
 डीडवाना (नागौर)

मुद्दई	रूपया	पैसे	मुदायलह	रूपया	पैसे
स्टाम्प अर्जीदावा			स्टाम्प		
स्टाम्प वकालतनामा			वकालतनामा		
स्टाम्प वजह सबूत	-		स्टाम्प अर्जी		
महनताना वकील	-		महनताना वकील		
खर्चा गवाहान			खर्चा गवाहान		
फिस कमिश्नर			फिस कमिश्नर		
बाबत इजराय			बाबत इजराय		
हुक्मनामा			हुक्मनामा		
मुतफर्रिक			मुतफर्रिक		
मिजान			मिजान		

नोट:- इस खर्च के फार्म पर कुल खर्चा हर दो फरीकेन का, चाहे डिगरी के जरिये दिलाया गया हो या नही दर्ज करना चाहिये।

सहायक कलक्टर  
 डीडवाना  
 डीडवाना (नागौर)