

**न्यायालय सहायक कलेक्टर, डीडवाना**

पीठासीन अधिकारी:- श्री उत्तमसिंह शेखावत, R.A.S.

राजस्व वाद संख्या: 2017/266

दायर दिनांक 15.9.2017

वादी	प्रतिवादीगण
1. भंवराराम पुत्र मोहनाराम जाति जाट निवासी कलवाणी तहसील डीडवाना।	1. तुलछाराम पुत्र चिमनाराम 2. नन्दाराम पुत्र चिमनाराम 3. पदमाराम पुत्र चिमनाराम 4. कानाराम पुत्र मोहनराम 5. सजुं पुत्र श्रवणराम (नाबालिग भाई सुरेश) 6. सुरेश पुत्र श्रवणराम 7. रामेश्वर लाल पुत्र गणेशाराम 8. गोपालराम पुत्र गणेशाराम 9. ओमप्रकाश पुत्र गणेशाराम जाति जाट निवासी कलवानी तह. डीडवाना। 10. तहसीलदार डीडवाना।

दावा बाबत  
बंटवारा, घोषणा खातेदारी व स्थाई निषेधाज्ञा  
अन्तर्गत धारा- 53, 88, 188 R.T.Act.

उपस्थित :-


1. श्री महेन्द्रसिंह खिलेरी अधिवक्ता वादी
2. संमदर सिंह अधिवक्ता प्रतिवादी सं0 01 ता 09

-:: निर्णय ::-

दिनांक 15.09.2017

वाद के तथ्य संक्षेप में इस प्रकार है कि, वादी व प्रतिवादीगण एक परिवार के सदस्य है जिनका पैतृक खातेदारी का खेत ख. न. 132 रकबा 46 बीघा 03 बिस्वा व खसरा न. 154 रकबा 11 बीघा 05 बिस्वा एवं ख.न. 39 रकबा 15 बीघा 15 बिस्वा वाके शरहद कलवानी में आया हुआ है। वादी व प्रतिवादीगण एक परिवार के सदस्य है एवं पृथक रहते है व पृथक ही कमाते खाते है तथा पृथक ही निवास करते है।

वादी भंवराराम व प्रतिवादीगण कानाराम सुरेश व संजू के बन्त व कब्जा काशत में आयी हुई भूमि खेत ख. न. 154 रकबा 11 बीघा 05 बिस्वा सम्पूर्ण खेत ख. न. 132 रकबा 46 बीघा 03 बिस्वा में नजरी नक्शा में से दर्शाया अनुसार 05 बीघा 08 बिस्वा भूमि कुल रकबा 16 बीघा 13 बिस्वा भूमि।

  
सहायक कलेक्टर  
डीडवाना (नागौर)

प्रतिवादी पदमाराम के बन्ट व कब्जा काश्त में आयी भूमि खेत ख. न. 39 रकबा 15 बीघा 15 बिस्वा सम्पूर्ण। कि प्रतिवादी रामेश्वरलाल गोपाल ओमप्रकाश के ख. न. 132 रकबा 46 बीघा 03 बिस्वा में से 04 बीघा 13 बिस्वा भूमि नजरी नक्शे में दर्शाये अनुसार। कि खेत खसरा न. 132 में 35 बिस्वा का लगभग 19 फुट चौड़ाई का नजरी नक्शा में दर्शाये अनुसार संयुक्त रूप से रास्ते के उपयोग के लिए रास्ता रखा गया है।

प्रार्थना वादी है कि उपर वर्णित वाद के अनुसार उपरोक्त खसरा नम्बरान की खातेदारी राजस्व रेकर्ड में अमल दरामद करवायी जावें व इसी अनुसार वादी व प्रतिवादीगण के बीच बन्टवारा बाई मिट्टस एण्ड बाउण्डस करवाया जावें।


वादी का वाद दर्ज रजिस्टर किया गया। प्रतिवादीगण सं० 01 ता 09 स्वयं उपस्थित। वादी व प्रतिवादीगण सं० 01 ता 09 ने राजीनामा पेश किया जो निम्न प्रकार है:-

वादी भंवराराम व प्रतिवादीगण कानाराम सुरेश व संजू के बन्ट व कब्जा काश्त में आयी हुई भूमि खेत ख. न. 154 रकबा 11 बीघा 05 बिस्वा सम्पूर्ण खेत ख. न. 132 रकबा 46 बीघा 03 बिस्वा में नजरी नक्शा में से दर्शाया अनुसार 05 बीघा 08 बिस्वा भूमि कुल रकबा 16 बीघा 13 बिस्वा भूमि।

प्रतिवादी पदमाराम के बन्ट व कब्जा काश्त में आयी भूमि खेत ख. न. 39 रकबा 15 बीघा 15 बिस्वा सम्पूर्ण। कि प्रतिवादी रामेश्वरलाल गोपाल ओमप्रकाश के ख. न. 132 रकबा 46 बीघा 03 बिस्वा में से 04 बीघा 13 बिस्वा भूमि नजरी नक्शे में दर्शाये अनुसार। कि खेत खसरा न. 132 में 35 बिस्वा का लगभग 19 फुट चौड़ाई का नजरी नक्शा में दर्शाये अनुसार संयुक्त रूप से रास्ते के उपयोग के लिए रास्ता रखा गया है।

राजीनामा की इबारत पक्षकारान को पढकर सुनाई व समझाई गई। जिसे बिना किसी लालच व दबाव के सही होना स्वीकार किया। वादी की पहचान वकील श्री महेन्द्र खिलेरी ने तथा प्रतिवादीगण की पहचान वकील श्री समंदरसिंह ने की। अतः हस्ब ख्वाहिश पक्षकारान राजीनामा तस्दीक कर शामिल पत्रावली किया गया।

पक्षकारान व वकूलाय जरिये राजीनामा दावा डिक्री किये जाने पर सहमत है। वादी के वाद को किसी भी पक्षकार द्वारा खण्डित नहीं किया गया है। अतः वादी का वाद जरिये राजीनामा डिक्री सादिर किया जाता है।


  
सहायक कलेक्टर  
डीडवाना (नागौर)

राजस्व-वाद, संख्या-2017/268  
दायर दिनांक 15.09.2017, निर्णय दिनांक 15.09.2017  
भंवरा राम बनाम तुलछाराम वगैरा।


--: आदेश :-

हस्व दावा जरिये राजीनामा डिक्री सादिर कर, वाकै सरहद कलवानी के खसरा सं० 154 रकबा 11 बीघा 05 बिघा, खसरा सं० 132 रकबा 46 बीघा 03 बिघा व खसरा सं० 39 रकबा 15 बीघा 15 बिघा का बंटवारा संलग्न नजरी नक्शा अनुसार निम्न प्रकार किया जाता है:- वादी भंवरा राम व प्रतिवादीगण कानाराम सुरेश व संजू के बन्ट व कब्जा काशत में ख. न. 154 रकबा 11 बीघा 05 बिघा सम्पूर्ण, खेत खसरा संख्या 132 रकबा 46 बीघा 03 बिघा में नजरी नक्शा में से दर्शाया अनुसार 05 बीघा 08 बिघा भूमि कुल रकबा 16 बीघा 13 बिघा घोषित की जाती है।


प्रतिवादी पदमाराम के बन्ट व कब्जा काशत में खेत खसरा संख्या 39 रकबा 15 बीघा 15 बिघा सम्पूर्ण घोषित की जाती है। प्रतिवादी रामेश्वरलाल गोपाल ओमप्रकाश के ख. न. 132 रकबा 46 बीघा 03 बिघा में से 04 बीघा 13 बिघा भूमि नजरी नक्शे में दर्शाये अनुसार। खेत खसरा संख्या 132 में 35 बिघा का लगभग 19 फुट चौड़ाई का नजरी नक्शा में दर्शाये अनुसार संयुक्त रूप से रास्ते के उपयोग के लिए रास्ता घोषित किया जाता है। नजरी नक्शा निर्णय एवं डिक्री का अभिन्न भाग रहेगा। तदनुसार राजस्व रेकर्ड दुरुस्त हो। डिक्री जारी हो।

  
(उत्तमसिंह शेखावत)  
सहायक कलेक्टर  
डी.डी.ओ. (नागौर)  
डी.डी.वा.ना

निर्णय आज दिनांक 15.09.2017 को सरे इजलास में सुनाया गया।

  
(उत्तमसिंह शेखावत)  
सहायक कलेक्टर  
डी.डी.ओ. (नागौर)  
डी.डी.वा.ना

नोट:- वकील कबी दास प्रकाश संश्लेषित नक्शा रेडर्ट पर लिखा गया है तथा खसरा सं० 132 रकबा 46 बीघा 03 बिघा में से 34 बीघा 07 बिघा प्रति प्रतिवादी सं० 01 व 03 से घोषित की जाती है। संश्लेषित नक्शा निर्णय एवं डिक्री का भाग रहेगा।

  
सहायक कलेक्टर  
डी.डी.वा.ना (नागौर)

डिगरी बमुकददमें इक्टदाई  
(आर्डर 20, रूल 6, 7 जाबा दीवानी)  
अज अदालत:- सहायक कलेक्टर, डीडवाना  
बड़जलास : श्री उत्तमसिंह शेखावत, R.A.S.

राजस्व वाद संख्या: 2017/268

दायर दिनांक 15.09.2017

वादी	प्रतिवादीगण
1. भवराराम पुत्र मोहनाराम जाति जाट निवासी कलवाणी तहसील डीडवाना।	1. तुलछाराम पुत्र चिमनाराम 2. नन्दाराम पुत्र चिमनाराम 3. पदमाराम पुत्र चिमनाराम 4. कानाराम पुत्र मोहनाराम 5. संजू पुत्र श्रवणराम (नाबालिग नाई सुरेश) 6. सुरेश पुत्र श्रवणराम 7. रामेश्वर लाल पुत्र गणेशाराम 8. गोपालराम पुत्र गणेशाराम 9. ओमप्रकाश पुत्र गणेशाराम जाति जाट निवासी कलवाणी तह. डीडवाना। 10. तहसीलदार डीडवाना।
बनाम	

दावा बाबत  
बंटवारा, घोषणा खातेदारी व स्थाई निषेधाज्ञा  
अन्तर्गत धारा- 53, 88, 188 R.T.Act.

दिनांक 15.09.2017

यह मुकदमा आज वास्ते इनफिसाल कतई रुबरु हमारे व हाजरी मिनजानिव मुददई श्री महेन्द्र खिलेरी अधिवक्ता वादी व श्री समंदरसिंह अधिवक्ता प्रतिवादी सं० 01 ता 09 की ओर से मद्दायलह पेश होकर हुक्म दिया जाता है कि हस्य दावा डिक्री सादिर कर, सरहद कलवानी के खसरा सं० 154 रकबा 11 बीघा 05 बिवा, खसरा सं० 132 रकबा 46 बीघा 03 बिस्वा व खसरा सं० 39 रकबा 15 बीघा 15 बिस्वा का बंटवारा संलग्न नजरी नक्शा अनुसार निम्न प्रकार किया जाता है:- वादी भवराराम व प्रतिवादीगण कानाराम सुरेश व संजू के बन्त व कब्जा काश्त में ख. न. 154 रकबा 11 बीघा 05 बिस्वा सम्पूर्ण, खेत खसरा संख्या 132 रकबा 46 बीघा 03 बिस्वा में नजरी नक्शा में से दर्शाया अनुसार 05 बीघा 08 बिस्वा भूमि कुल रकबा 16 बीघा 13 बिस्वा घोषित की जाती है। प्रतिवादी पदमाराम के बन्त व कब्जा काश्त में खेत खसरा संख्या 39 रकबा 15 बीघा 15 बिस्वा सम्पूर्ण घोषित की जाती है। प्रतिवादी रामेश्वरलाल गोपाल ओमप्रकाश के ख. न. 132 रकबा 46 बीघा 03 बिस्वा में से 04 बीघा 13 बिस्वा भूमि नजरी नक्शे में दर्शाये अनुसार। खेत खसरा संख्या 132 में 35 बिस्वा का लगभग 19 फुट चौड़ाई का नजरी नक्शा में दर्शाये अनुसार संयुक्त रूप से रास्ते के उपयोग के लिए रास्ता घोषित किया जाता है। नजरी नक्शा निर्णय एवं डिक्री का अभिन्न भाग रहेगा। तदनुसार राजस्व रिकर्ड दुरुस्त हो। डिक्री जारी हो।  
नीज.....-..... मुबलिंग.....-..... बाबत.....-..... खर्चा इस मुकददमें के मय सूद व शरह.....-..... आज की तारीख को अदा करें। बसन्त मेरे दस्तख्त व मुहर अदालत के आज की तारीख 13.06.2017 को राजस्व लोक अदालत न्याय आपके द्वार-2017 कैम्प कोर्ट दीनदारपुरा में जारी की गयी।

सहायक कलेक्टर  
सहायक कलेक्टर  
डीडवाना (डी.डी.वा.गौर)

मुददई	रुपया	पैस	मुदायलह	रुपया	पैस
स्टाम्प अर्जीदावा			स्टाम्प वकालतनामा		
स्टाम्प वकालतनामा			स्टाम्प अर्जी		
स्टाम्प वजह सबूत			महनताना वकील		
महनताना वकील	-		खर्चा गवाहान		
खर्चा गवाहान	-		फिस कमिश्नर		
फिस कमिश्नर			बाबत इजराय हुक्मनामा		
बाबत इजराय			मुतफरिंक		
हुक्मनामा					
मुतफरिंक					
मिजान			मिजान		

नोट:- इस खर्च के फार्म पर कुल खर्चा हर दो फरीकेन का, चाहे डिगरी के जरिये दिलाया गया हो या नही दर्ज करना चाहिये।

सहायक कलेक्टर  
डीडवाना (डी.डी.वा.गौर)

दिनांक - 22/11/2017

नोट :- वहील कडी 550 प्रसन्न संशोधन नम्बर  
रेड्डि पर लिफा नम्बर 25 तथा खानय  
संख्या 132 वरुका 46 कीका 03 किलका  
में से 34 कीका 07 किलका वृद्धि प्रारंभिकी  
सं 01 नं 03 से घोषित की जाती है  
संशोधन नम्बर निर्धारण एवं सिद्धि का भाग  
रहता।

  
सहायक कलेक्टर  
डीडवाना (नागौर)