

**न्यायालय सहायक कलक्टर, डीडवाना**

पीठासीन अधिकारी:- श्री उत्तमसिंह शेखावत, R.A.S.

राजस्व वाद संख्या: 2017/291

दायर दिनांक 13.10.2017

वादी	बनाम	प्रतिवादीगण
1. रतनलाल पुत्र औंकारमल, जाति महाजन, निवासी मौलासर, तहसील डीडवाना, जिला नागौर, राजस्थान		1. आनन्द गोपाल पुत्र रूपनारायण, 2. विजय गोपाल पुत्र रूपनारायण, 3. रून्झुन गग्गड़ पत्नि राजगोपाल, 4. संजय उर्फ संजय गोपाल पुत्र श्रीगोपाल, समस्त जाति महाजन, निवासी मौलासर, तहसील डीडवाना, जिला नागौर 5. तहसीलदार, डीडवाना

दावा बाबत बंटवारा, व स्थाई निषेधाज्ञा  
अन्तर्गत धारा- 53, 188 R.T.Act.

उपस्थित-

1. श्री हीरसिंह बलारा, रणजीत बलारा अधिवक्ता, वादी की और से।
2. श्री सुनिल कुमार शर्मा प्रतिवादीगण की और से।

-:: अन्तिम निर्णय ::-

दिनांक 15.02.2018

वाद के संक्षेप में तथ्य इस प्रकार है कि वादी व प्रतिवादीगण एक ही परिवार के हैं, रूपनारायण व रतनलाल व रूपनारायण दोनों भाई हैं जो स्व0 औंकारमल गग्गड़ के पुत्र हैं। दोनों सगे भाई हैं, रूपनारायण के चार पुत्र श्रीगोपाल, राजगोपाल, आनन्द गोपाल व विजय गोपाल हैं जिनमें से श्रीगोपाल की मृत्यु हो चुकी है उसके पुत्र संजय व पत्नि सुमित्रा हैं, सुमित्रा की मृत्यु हो चुकी है। तथा राजगोपाल की पत्नि रून्झुन हैं। खेत खसरा संख्या 5 रकबा 21.12 बीघा व खेत खसरा संख्या 06 रकबा 74.12 बीघा वाके सरहद रसीदपुरा स्थित है, जिनकी वर्तमान में खातेदारी व कब्जा काश्त वादी व प्रतिवादीगण का है, जमाबन्दी की नकले वाद के साथ पेश हैं, दोनों की संयुक्त खातेदारी का खेत खसरा संख्या 5 व 6 वाके रसीदपुरा है जिसमें दोनों (रतनलाल व रूपनारायण) 1/2-1/2 हिस्सा के कानूनन हकदार हैं। रूपनारायण की मृत्यु के बाद रूपनारायण के वारिसान व रतनलाल के बीच फेमिली सेटलमेंट हुआ, जिसके अनुसार खेत खसरा संख्या 6 रकबा 74.12 बीघा में से 1/2 हिस्सा उतरी अर्थात 37.06 बीघा, व खेत खसरा संख्या 5 रकबा 21.12 बीघा में से उतरी 1/2 हिस्सा अर्थात 10.16 बीघा भूमि वादी रतनलाल के बंट व कब्जा काश्त में आयी तथा खेत खसरा संख्या 06 रकबा 74.12 बीघा में से दक्षिणी 1/2 हिस्सा अर्थात 37.06 बीघा, खसरा संख्या 05 रकबा 21.12 बीघा में से दक्षिणी 1/2 हिस्सा अर्थात 10.16 बीघा प्रतिवादी नम्बर 1 ता 4 के बंट व कब्जा काश्त में आया, तथा इसी

पृष्ठ संख्या .....2..... लगातार  
सहायक कलेक्टर  
डीडवाना (नागौर)

1/2/1

प्रकार पक्षकारान अपने अपने बंट में आये हिस्से पर अबाध रूप से काबिज है, तथा वादी रतनलाल के हिस्से में कुर्छी व मकान बने हुये है। उक्त खेतों में कानूनन 1/2 हिस्सा के हकदार वादी रतनलाल व 1/2 हिस्से के हकदार स्वर्गीय कृष्णाराधम के वारिसान प्रतिवादी नम्बर 01 ता 04 है, क्योंकि वादी रतनलाल व स्वर्गीय कृष्णाराधम दोनों सगे भाई है, जो स्वर्गीय औंकारमल के जायन्दा पुत्र है। इस फेमिली सेटलमेन्ट के अनुसार हुये बंटवारे को वादी ने अपने नजरी नक्शा में दर्शाया है, जो नजरी नक्शा वाद का माना है तथा वाद के साथ पेश है। उक्त खेतों का कानूनन रूप से बंटवारा नहीं होने से वादी को सरकारी सहायता लेने व अन्य कार्यों में भारी असुविधा होती है। जिस कारण वादी उक्त खेतों का कानूनी रूप से बंटवारा करवाकर अपने बंट व हिस्से को 1/2 हिस्सा भूमि का खाता अलग करवाना चाहता है, जिसका को वह कानूनन हकदार है। अतः वादी को दावा बाबत बंटवारा का करना लाजमी आया है। वादी अपने बंट, खातेदारी व कब्जा कारत के हिस्से में प्रतिवादीगण किसी प्रकार का दखल नहीं करें इस बाबत उनके खिलाफ स्थाई निषेधाज्ञा प्राप्त करने के जायज अधिकारी है, अतः वादी को दावा बाबत स्थाई निषेधाज्ञा का करना लाजमी आया है।

वादी का वाद दर्ज रजिस्टर किया गया। प्रतिवादीगण संख्या 01 ता 05 को वास्ते जवाब देही न्यायालय में हाजिर होने बाबत जरिये सम्मन तलब किया गया।

प्रतिवादी संख्या 1 ता 4 बावजूद ने जरिये अधिवक्ता जरिये आम मुख्यायार के ईकबाली जवाब पेश किया, जिसमें निवेदन किया वादी का वाद डिक्री कर दिया जावे। प्रतिवादी संख्या 05 बावजूद तामिल के न्यायालय में हाजिर नहीं होने से इनके विरुद्ध एकपक्षीय कार्यवाही अमल में लाई जाने का आदेश पारित किया गया।

दस्तावेजी साक्ष्य में खतौनी की नकल प्रदर्श -1 है, खतौनी की नकल प्रदर्श -2 है, नजरी नक्शा प्रदर्श - 03 है, आम मुख्यायारनामा प्रदर्श-04, 05, 06 है।

अधिवक्ता वादी व प्रतिवादी की सारगर्भात बहस सुनी, अधिवक्ता वादी व अधिवक्ता प्रतिवादी ने वाद के साथ पेश नजरी नक्शा के अनुसार वाद को डिक्री किये जाने का निवेदन किया। अतः पत्रावली पर उपलब्ध रेकॉर्ड का अवलोकन किया गया।


#### आदेश

हस्य दावा डिक्री सादिर कर वाके सरहद रसीदपुरा में स्थित खेत खसरा संख्या 5 रकबा 21.12 बीघा व खसरा संख्या 06 रकबा 74.12 बीघा वाके रसीदपुरा का वादी व प्रतिवादीगण के मध्य "बाई मीट्स एण्ड बाउण्ड्स" से विभाजन कर आदेश दिया जाता है


पृष्ठ संख्या .....3..... लगातार  
सहायक कलेक्टर  
बीडवाना (नागौर)

//3//

कि वादी के नजरी नक्शा में दर्शाये अनुसार खेत खसरा संख्या 06 रकबा 74.12 बीघा में से उत्तरी 37.06 बीघा व खसरा संख्या 05 रकबा 21.12 बीघा में से 10.16 बीघा उत्तरी हिस्से का वादी रतनलाल को स्वतन्त्र खातेदार घोषित किया जाता है, तथा खसरा संख्या 06 रकबा 74.12 बीघा में से शेष 37.06 बीघा भूमि दक्षिणी पूर्वी व खसरा संख्या 05 रकबा 21.12 बीघा में से दक्षिणी 10.16 बीघा का प्रतिवादी संख्या 01 ता 04 को स्वतन्त्र खातेदार घोषित किये जाते है। नजरी नक्शा निर्णय का भाग रहेगा। इसी अनुरूप राजस्व रेकर्ड में अमल दरामद हो, तदनुसार डिक्री पर्चा जारी हो।

  
(उत्तमसिंह शेखावत)  
सहायक R.A.S. कलेक्टर  
डी.डी.वा. (कलक्टर)  
डी.डी.वा.ना

निर्णय आज दिनांक 15.02.2018 को सरे इजलास में सुनाया गया।

  
(उत्तमसिंह शेखावत)  
सहायक R.A.S. कलेक्टर  
सहायक कलक्टर  
डी.डी.वा. (नागौर)  
डी.डी.वा.ना

डिगरी बमुकदमें इत्तदाई

(आर्डर 20, रूल 6, 7 जाब्ता दीवानी)

अज अदालत :- सहायक कलक्टर, डीडवाना

बइजलास : श्री उत्तमसिंह शेखावत, R.A.S.

राजस्व वाद संख्या: 2017/291

दायर दिनांक 13.10.2017

वादी	बनाम	प्रतिवादीगण
1. रतनलाल पुत्र औंकारमल, जाति महाजन, निवासी मौलासर, तहसील डीडवाना, जिला नागौर, राजस्थान		1. आनन्द गोपाल पुत्र रूपनारायण, 2. विजय गोपाल पुत्र रूपनारायण, 3. रूनझुन गग्गड़ पत्नि राजगोपाल, 4. संजय उर्फ संजय गोपाल पुत्र श्रीगोपाल, समस्त जाति महाजन, निवासी मौलासर, तहसील डीडवाना, जिला नागौर 5. तहसीलदार, डीडवाना

दावा बाबत् बंटवारा, व स्थाई निषेधाज्ञा  
अन्तर्गत धारा- 53, 188 R.T.Act.

--: अंतिम डिक्री निर्णय :-

दिनांक :- 15.02.2018


यह मुकदमा आज वास्ते इनफिसाल कर्तई रुबरू हमारे हाजरी मिनजानिब मुददई श्री हीरसिंह बलारा, रणजीत बलारा, अधिवक्ता, वादी की और से तथा सुनिल कुमार शर्मा, अधिवक्ता, प्रतिवादी की और से मददायलह पेश होकर हुक्म दिया जाता है कि हस्व दावा शरहद रसीदपुरा पटवार क्षेत्र आकोदा भू- निरीक्षक क्षेत्र मौलासर, तहसील डीडवाना जिला नागौर में हस्व दावा अन्तिम डिक्री सादिर कर वाके सरहद रसीदपुरा रसीदपुरा का वादी व प्रतिवादीगण के मध्य "बाई मीट्स एण्ड बाउण्ड्स" से विभाजन कर आदेश दिया जाता है कि वादी के नजरी नक्शा में दर्शाये अनुसार खेत खसरा संख्या 06 रकबा 74.12 बीघा में से उत्तरी 37.06 बीघा व खसरा संख्या 05 रकबा 21.12 बीघा में से 10.16 बीघा उत्तरी हिस्से का वादी रतनलाल को स्वतन्त्र खातेदार घोषित किया जाता है, तथा खसरा संख्या 06 रकबा 74.12 बीघा में से शेष 37.06 बीघा भूमि दक्षिणी पूर्वी व खसरा संख्या 05 रकबा 21.12 बीघा में से दक्षिणी 10.16 बीघा का प्रतिवादी संख्या 01 ता 04 को स्वतन्त्र खातेदार घोषित किये जाते हैं। नजरी नक्शा निर्णय का भाग रहेगा। इसी अनुरूप राजस्व रेकॉर्ड में अमल दरामद हो, तदनुसार रेकॉर्ड दुरुस्त हो।

नीज.....-.....मुबलिंग.....मुबलिंग.....-.....बाबत.....-.....  
खर्चा इस मुकदमें के मय सूद व शरह .....-..... आज की तारीख को अदा करें। बसबत मेरे दस्तख्त व मुहर अदालत के आज की तारीख 25.02.2018 को जारी की गयी।

सहायक कलक्टर  
डीडवाना (नागौर)

मुद्दई	रूपया	पैसे	मुदायलह	रूपया	पैसे
स्टाम्प अर्जीदावा स्टाम्प वकालतनामा स्टाम्प वजह सबूत महनताना वकील खर्चा गवाहान फिस कमिश्नर बाबत इजराय हुक्मनामा मुतफर्रिक	- -		स्टाम्प वकालतनामा स्टाम्प अर्जी महनताना वकील खर्चा गवाहान फिस कमिश्नर बाबत इजराय हुक्मनामा मुतफर्रिक		
थमजान			थमजान		

नोट :- इस खर्च के फार्म पर कुल खर्चा हर दो फरीकेन का, चाहे डिगरी के जरिये दिलाया गया हो या नहीं दर्ज करना चाहिये।

  
 सहायक कलेक्टर  
 डी उपायुक्ती (नयाँ)