

न्यायालय सहायक कलेक्टर, डीडवाना

पीठासीन अधिकारी:- श्री कार्तिकेय मीणा, R.A.S.  
राजस्व वाद संख्या: 51/2019 दायर दिनांक 06.02.2019

**वादी**

1. गोरधनराम पुत्र भागुराम जाति मेघवाल उम्र 40 वर्ष निवासी पाबुपुरा, तहसील डीडवाना जिला नागौर राज0।

**प्रतिवादीगण**


1. मोहनराम पुत्र पुसाराम
2. नानूराम पुत्र पुसाराम (फौत)
- 2/1 सुरेश कुमार पुत्र नानूराम
- 2/2 बाबुलाल पुत्र नानूराम
- 2/3 केसर देवी पुत्री नानूराम
- 2/4 झमकु देवी पुत्री नानूराम
- 2/5 नन्दू देवी पत्नि नानूराम
- 2/6 राजेश पुत्र नानूराम
3. श्रवण कुमार पुत्र पुसाराम (फौत)
4. रामेश्वर लाल पुत्र पुसाराम
5. बालूराम पुत्र भागुराम
6. मुन्नी देवी पुत्री भागुराम
7. कनीदेवी पुत्री भागुराम
8. गोपाल पुत्र चूनाराम
- बनाम् 9. शिवपाल पुत्र चूनाराम
10. कंवराराम पुत्र चूनाराम
11. मदनलाल पुत्र चूनाराम
12. सोनीदेवी पुत्री चूनाराम
13. कमला देवी पुत्री चूनाराम
14. सुखीदेवी पुत्री चूनाराम
15. उमी देवी पत्नि चूनाराम
16. कानाराम पुत्र गोगाराम
17. सुभाषचन्द पुत्र गोगाराम
18. ग्यारसी पुत्री गोगाराम
19. सरोज देवी पुत्री गोगाराम
20. पेमी देवी पत्नि गोगाराम समस्त जाति मेघवाल निवासीगण पाबुपुरा, धनकोली, तहसील डीडवाना जिला नागौर राज0
21. तहसीलदार डीडवाना।

**दावा बाबत**

घोषणा खातेदारी, व स्थाई निषेधाज्ञा  
अन्तर्गत धारा- 88, 188 R.T.Act.

**उपस्थित:-**

1. श्री लालसिंह गोदारा वकील वादी।
2. श्री रामस्वरूप शर्मा वकील प्रति0 सं0 1, 4, 5, 8, 10, 11, 16 की ओर से।

  
सहायक कलेक्टर  
डीडवाना (नागौर)




--: निर्णय :-

दिनांक 19.09.2022

वाद के तथ्य संक्षेप में इस प्रकार है कि वादी व प्रतिवादी सं० 1 ता 20 के सयुक्त कब्जा काशत व पैत्रिक खातेदारी के खेत खसरा सं० 963 रकबा 24 बीघा 07 बिस्वा वाके सरहद ग्राम धनकोली पटवार हल्का धनकोली, भू-अभिलेख निरीक्षक क्षेत्र धनकोली तहसील डीडवाना व खसरा सं० 1081 रकबा 24 बीघा 03 बिस्वा वाके सरहद ग्राम डाकीपुरा पटवार हल्का डाकीपुरा भू-अभिलेख निरीक्षण क्षेत्र धनकोली तहसील डीडवाना में अवस्थित है उक्त खसरा नम्बरानु की भूमि वादी व प्रतिवादीगण के पूर्वज की पैत्रिक कृषि रही है तथा उक्त कृषि भूमि पूर्व में वादी के दादा के नाम से रही तथा उनके दादा के स्वर्गवास के बाद उक्त कृषि भूमि वादी व प्रतिवादीगण ज्ञके पिता के नाम से रही है तथा अब उक्त कृषि भूमि पर वादी व प्रतिवादीगण का नाम सयुक्त खातेदारी में दर्ज है। एव काबिज काशत है। नकल खतौनी व रेवन्यू ट्रेश नक्शा पेश है।

उपरोक्त खेत खसरा सं० 963 रकबा 24 बीघा 07 बिस्वा वाके सरहद ग्राम धनकोली पटवार हल्का धनकोली, भू-अभिलेख निरीक्षक क्षेत्र धनकोली तहसील डीडवाना व खसरा सं० 1081 रकबा 24 बीघा 03 बिस्वा वाके सरहद ग्राम डाकीपुरा पटवार हल्का डाकीपुरा भू-अभिलेख निरीक्षण क्षेत्र धनकोली तहसील डीडवाना के खेताय में वादी व प्रतिवादीगण के बीच में पूर्व में वर्षों पहले मौखिक रूप से बंटवारा हो गया था। एवं मौखिक बंटवारा अनुसार मौके पर सीवे-नीवे कायम कर वादी व प्रतिवादीगण अपनी-अपनी पैत्रिक कृषि भूमि में संलग्न नजरी नक्शा अनुसार काबिज काशत हो गये परन्तु उक्त पैत्रिक कृषि भूमि का विधिवत बंटवारा बाई मिट्स एण्ड बाउण्डस बंटवारा नहीं हुआ है। जो बंटवारा अनुसूची "ए" संलग्न नजरी नक्शा अनुसार हुआ है। तथा नजरी नक्शा अनुसार ही वादी व प्रतिवादीगण की उपरोक्त खसरा सं० 963 व 1081 में मौके पर कब्जा काशत है। जो बंटवारा अनुसूची "ए" संलग्न नजरी नक्शा अनुसार हुआ है तथा नजरी नक्शा अनुसार ही वादी व प्रतिवादीगण की उपरोक्त खसरा सं० 963 व 1081 में मौके पर कब्जा काशत है।

यह है कि वादी के पिता व प्रतिवादी सं० 1 ता 20 के पूर्वजों के समय से पैत्रिक कृषि भूमि की खातेदारी चली आ रही है तथा वादी के पिता भागू का उक्त जायगा पर मौखिक बंटवारा अनुसार 1/3 भाग था तथा उन्ही के 1/3 भाग के 1/2 भाग पर वादी व प्रतिवादी सं० 05 काबिज काशत है तथा वादी की दो बहिने विवाहिता होकर अपने-अपने ससुराल में आबाद होने के कारण उक्त पैत्रिक समस्त कृषि भूमि वादी के पिता भागू की 1/3 भाग पर वादी व प्रतिवादी सं० 5 की काबिज काशत है। तथा प्रतिवादीगण सं० 8 ता 20 के पिता व दादा के नाम वर्तमान में राजस्व रिकॉर्ड में चूना के नाम से ही दर्ज है लेकिन उक्त चुना का भी स्वर्गवास हो गया है इसलिए उनके जायज एवं विधिक वारिसानों का नाम राजस्व रिकॉर्ड में उनकी हक व बंट सुदा भूमि में दर्ज करवाने हेतु एवं विधिक बंटवारा संलग्न नजरी नक्शा अनुसार करवाने हेतु यह वाद श्रीमान के समक्ष पेश है।


  
सहायक कलेक्टर  
डीडवाना (नागौर)

प्रार्थना वादी इस प्रकार है:-

1. यह है कि खसरा सं० 963 रकबा 24 बीघा 07 बिस्वा वाकै सरहद धनकोली में से प्रतिवादी सं० 5 ता 7 व 9 ता 20 का नाम हटाया जाकर उक्त खसरा नम्बरान की भूमि का बंटवारा नजरी नक्शा अनुसार 04 बीघा 02 बिस्वा व खसरा नम्बर 1081 रकबा 24 बीघा 03 बिस्वा सरहद डाकीपुरा में से 04 बीघा भूमि का वादी को स्वतन्त्र खातेदार घोषित किया जावें तथा नजरी नक्शा अनुसार प्रतिवादी सं० 1, 2 व 4 को उक्त खसरा नम्बर 963 की भूमि में से 16 बीघा 03 बिस्वा के अलग खातेदार घोषित किया जावें तथा खसरा सं० 963 की भूमि में नजरी नक्शा अनुसार 04 बीघा 02 बिस्वा का प्रतिवादी सं० 8 को स्वतन्त्र खातेदार घोषित किया जावें तथा इसी तरह खसरा सं० 1081 रकबा 24 बीघा 03 बिस्वा वाकै सरहद डाकीपुरा में से प्रतिवादी सं० 1 ता 4 व 6 का नाम हटाया जाकर 08 बीघा भूमि का नजरी नक्शा अनुसार प्रतिवादी सं० 5 को स्वतन्त्र खातेदार घोषित किया जावें तथा खसरा सं० 1081 में से 12 बीघा भूमि में नजरी नक्शा अनुसार प्रतिवादी सं० 09 ता 11 को अलग स्वतन्त्र खातेदार घोषित किया जावें तथा प्रतिवादी सं० 16 व 17 ता 20 को 03 बीघा का खातेदार घोषित किया जावें। तथा उसी अनुरूप राजस्व रिकॉर्ड में अमल दरामद किये जाने की डिक्री पारित करने की कृपा करावें तथा प्रतिवादी सं० 12 ता 15 व 18 ता 19 का नाम राजस्व रेकॉर्ड से हटाया जावें।
2. यह है कि खेत खसरा सं० 963 रकबा 24 बीघा 07 बिस्वा वाकै सरहद धनकोली व खसरा सं० 1081 रकबा 24 बीघा 03 बिस्वा वाकै सरहद डाकीपुरा की उपरोक्तानुसार पक्षकार के मध्य विधिवत बंटवारा बाई मिट्स एण्ड बाउण्ड्स किया जाकर वादी व प्रतिवादीगण के मध्य वाद में उपरोक्तानुसार संलग्न नजरी नक्शा अनुसार खातेदारी घोषित की जावें तथा इसी अनुरूप राजस्व रेकॉर्ड में अमल दरामद किये जाने की डिक्री वादी के पक्ष में जारी करने की कृपा करावें।
3. यह है कि वाद में उपरोक्तानुसार खसरा सं० 1081 में नजरी नक्शा अनुसार मार्क ए, बी, सी (12 फुट चौड़ा) रास्ता 03 बिस्वा भूमि आवागमन हेतु रास्ते की भूमि घोषित की जावें व प्रतिवादी सं० 06 व 07 एवं 12 ता 14 व 18, 19 का नाम खसरा सं० 963 व 1081 सरहद धनकोली व डाकीपुरा में से हटाया जावें।

वादी का वाद दर्ज रजिस्टर किया गया। प्रतिवादीगण को जरिये समन तलब किया गया। बावजूद तामिल के अनुपस्थित। अतः इनके खिलाफ एक पक्षिय कार्यवाही अमल में लाई जाती है। शपथ-पत्र अन्तर्गत आदेश 18 नियम 04 सी.पी.सी का पेश हुआ।

पत्रावली पर उपलब्ध रिकॉर्ड का अवलोकन किया गया। तत्सम्बन्धी विधि का अध्ययन किया। अतः, बाद विवेचन, वाद वादीनी डिक्री सादिर किया जाता है।


  
 सहायक कलेक्टर  
 डीडबाना (नागौर)

## -:आदेश :-

अतः हस्व दावा डिक्री सादिर कर, वादी व प्रतिवादी सं० 1 ता 20 के सयुक्त कब्जा काश्त व पैत्रिक खातेदारी के खेत खसरा सं० 963 रकबा 24 बीघा 07 बिस्वा वाकै सरहद ग्राम धनकोली व खसरा सं० 1081 रकबा 24 बीघा 03 बिस्वा वाकै सरहद ग्राम डाकीपुरा में इनकी वर्तमान खातेदारी के स्थान पर निम्नानुसार खातेदारी घोषित की जाती है।


1. खेत खसरा सं० 963 रकबा 27 बीघा 07 बिस्वा वाकै सरहद ग्राम धनकोली में से नजरी नक्शा अनुसार वादी के हक व बंट की भूमि 04 बीघा 02 बिस्वा पर काबिज काश्त में आयी हुई तथा खसरा सं० 1081 रकबा 24 बीघा 03 बिस्वा वाकै सरहद डाकीपुरा में से नजरी नक्शा अनुसार वादी के हक व बंट की भूमि 04 बीघा पर काबिज काश्त घोषित किया जाता है।
2. प्रतिवादीगण सं० 1, 2 व 4 के हक हिस्से की भूमि :- खसरा सं० 963 रकबा 24 बीघा 07 बिस्वा वाकै सरहद धनकोली में से 16 बीघा 03 बिस्वा भूमि हक व बंट में आयी हुई तथा वर्तमान में नजरी नक्शा के अनुसार ही कब्जा काश्त घोषित किया जाता है।
3. खसरा सं० 1081 रकबा 24 बीघा 03 बिस्वा वाकै सरहद डाकीपुरा में नजरी नक्शा अनुसार 08 बीघा भूमि हक व बंट में आयी हुई है तथा वर्तमान में उसी अनुसार की कब्जा काश्तकार घोषित किया जाता है।
4. प्रतिवादीगण सं० 08 के हक हिस्से की भूमि :- खसरा सं० 963 रकबा 24 बीघा 07 बिस्वा वाकै सरहद धनकोली में नजरी नक्शा अनुसार 04 बीघा 02 बिस्वा भूमि में खातेदार घोषित किया जाता है।
5. प्रतिवादी सं० 9, 10 व 16, 17 व 20 के हक हिस्से की भूमि :- खसरा सं० 1081 रकबा 24 बीघा 03 बिस्वा वाकै सरहद डाकीपुरा में नजरी नक्शा अनुसार 12 बीघा भूमि हक व बंट में आयी हुई है तथा वर्तमान में उसी अनुसार ही काबिज काश्त चली आ रही है। जिसमें प्रतिवादी सं० 9 के 03 बीघा प्रतिवादी सं० 10 के 03 बीघा व प्रतिवादी सं० 11 के 03 बीघा भूमि तथा प्रतिवादी सं० 16, 17, 20 के 03 बीघा भूमि में खातेदार घोषित किया जाता है।
6. खसरा सं० 1081 में आने-जाने हेतु 03 बिस्वा भूमि नजरी नक्शा अनुसार मार्क ए, बी, सी, रास्ता भूमि घोषित की जाती है।

तदनुसार राजस्व रिकॉर्ड दुरस्त हो। डिक्री जारी हो।

  
(कार्तिकेय मीणा)  
सहायक कलेक्टर  
R.A.S.  
सहायक कलेक्टर  
(नागौर)  
डीडवाना

निर्णय आज दिनांक 19.09.2022 को सरे इजलास में सुनाया

गया।

  
(कार्तिकेय मीणा)  
सहायक कलेक्टर  
R.A.S.  
सहायक कलेक्टर  
(नागौर)  
डीडवाना

डिक्री वमुकदमें इब्तदाई  
(आर्डर 20, रूल 6, 7 जाब्ता दीवानी)  
अज अदालत:- सहायक कलक्टर, डीडवाना  
बइजलास : श्री कार्तिकेय मीणा, R.A.S.

राजस्व वाद संख्या: 51/2019

दायर दिनांक 06.02.2019

वादी

1. गोरधनराम पुत्र भागुराम जाति मेघवाल उम्र 40 वर्ष निवासी पाबुपुरा, तहसील डीडवाना जिला नागौर राज0।

प्रतिवादीगण

1. मोहनराम पुत्र पुसाराम
2. नानुराम पुत्र पुसाराम (फौत)
- 2/1 सुरेश कुमार पुत्र नानुराम
- 2/2 बाबुलाल पुत्र नानुराम
- 2/3 केसर देवी पुत्री नानुराम
- 2/4 झमकु देवी पुत्री नानुराम
- 2/5 नन्दू देवी पत्नि नानुराम
- 2/6 राजेश पुत्र नानुराम
3. श्रवण कुमार पुत्र पुसाराम (फौत)
4. रामेश्वर लाल पुत्र पुसाराम
5. बालूराम पुत्र भागुराम
6. मुन्नी देवी पुत्री भागुराम
7. कनीदेवी पुत्री भागुराम
8. गोपाल पुत्र चूनाराम
9. शिवपाल पुत्र चूनाराम
10. कंवराराम पुत्र चूनाराम
11. मदनलाल पुत्र चूनाराम
12. सोनीदेवी पुत्री चूनाराम
13. कमला देवी पुत्री चूनाराम
14. सुखीदेवी पुत्री चूनाराम
15. उमी देवी पत्नि चूनाराम
16. कानाराम पुत्र गोगाराम
17. सुभाषचन्द पुत्र गोगाराम
18. ग्यारसी पुत्री गोगाराम
19. सरोज देवी पुत्री गोगाराम
20. पेमी देवी पत्नि गोगाराम समस्त जाति मेघवाल निवासीगण पाबुपुरा, धनकोली, तहसील डीडवाना जिला नागौर राज0
21. तहसीलदार डीडवाना।


बनाम्

दावा बाबत

घोषणा खातेदारी, व स्थाई निषेधाज्ञा  
अन्तर्गत धारा- 88, 188 R.T.Act.

दिनांक 19.09.2022


यह मुकदमा आज वास्ते इनफिसाल कतई रूबरू हमारे व हाजरी मिनजानिब मुद्दई श्री लालसिंह गोदारा वकील वादी व श्री रामस्वरूप शर्मा वकील प्रति0 सं0 1, 4, 5, 8, 10, 11, 16 की ओर से मद्दायलह पेश होकर हुक्म दिया जाता है कि, हस्व दावा डिक्री सादिर कर, वादी व प्रतिवादी सं0 1 ता 20 के सयुक्त कब्जा काश्त व पैत्रिक खातेदारी के खेत खसरा सं0 963 रकबा 24 बीघा 07 बिस्वा वाके सरहद ग्राम धनकोली व खसरा सं0 1081 रकबा 24 बीघा 03 बिस्वा वाके सरहद ग्राम डाकीपुरा में इनकी वर्तमान खातेदारी के स्थान पर निम्नानुसार खातेदारी घोषित की जाती है।

  
सहायक कलक्टर  
डीडवाना (नागौर)

1. खेत खसरा सं0 963 रकबा 27 बीघा 07 बिस्वा वाकै सरहद ग्राम धनकोली में से नजरी नक्शा अनुसार वादी के हक व बंट की भूमि 04 बीघा 02 बिस्वा पर काबिज काशत में आयी हुई तथा खसरा सं0 1081 रकबा 24 बीघा 03 बिस्वा वाकै सरहद डाकीपुरा में से नजरी नक्शा अनुसार वादी के हक व बंट की भूमि 04 बीघा पर काबिज काशत घोषित किया जाता है।
2. प्रतिवादीगण सं0 1, 2 व 4 के हक हिस्से की भूमि :- खसरा सं0 963 रकबा 24 बीघा 07 बिस्वा वाकै सरहद धनकोली में से 16 बीघा 03 बिस्वा भूमि हक व बंट में आयी हुई तथा वर्तमान में नजरी नक्शा के अनुसार ही कब्जा काशत घोषित किया जाता है।
3. खसरा सं0 1081 रकबा 24 बीघा 03 बिस्वा वाकै सरहद डाकीपुरा में नजरी नक्शा अनुसार 08 बीघा भूमि हक व बंट में आयी हुई है तथा वर्तमान में उसी अनुसार की कब्जा काशतकार घोषित किया जाता है।
4. प्रतिवादीगण सं0 08 के हक हिस्से की भूमि :- खसरा सं0 963 रकबा 24 बीघा 07 बिस्वा वाकै सरहद धनकोली में नजरी नक्शा अनुसार 04 बीघा 02 बिस्वा भूमि में खातेदार घोषित किया जाता है।
5. प्रतिवादी सं0 9, 10 व 16, 17 व 20 के हक हिस्से की भूमि :- खसरा सं0 1081 रकबा 24 बीघा 03 बिस्वा वाकै सरहद डाकीपुरा में नजरी नक्शा अनुसार 12 बीघा भूमि हक व बंट में आयी हुई है तथा वर्तमान में उसी अनुसार ही काबिज काशत चली आ रही है। जिसमें प्रतिवादी सं0 9 के 03 बीघा प्रतिवादी सं0 10 के 03 बीघा व प्रतिवादी सं0 11 के 03 बीघा भूमि तथा प्रतिवादी सं0 16, 17, 20 के 03 बीघा भूमि में खातेदार घोषित किया जाता है।
6. खसरा सं0 1081 में आने-जाने हेतु 03 बिस्वा भूमि नजरी नक्शा अनुसार मार्क ए, बी, सी, रास्ता भूमि घोषित की जाती है।


तदनुसार राजस्व रिकॉर्ड दुरुस्त हो। डिक्री जारी हो।

नीज.....-..... मुबलिंग.....-..... बाबत.....-.....  
 खर्चा इस मुकदमें के मय सूद व शरह.....-..... आज की तारीख को अदा करें।  
 बसब्त मेरे दस्तख्त व मुहर अदालत के आज की तारीख 19.09.2022 को सरे इजलास  
 में जारी की गयी।

  
 सहायक कलक्टर  
 डीडवडीइवानागौर

मुद्दई	रुपया	पैसे	मुदायलह	रुपया	पैसे
स्टाम्प अर्जीदावा स्टाम्प वकालतनामा स्टाम्प वजह सबूत महनताना वकील खर्चा गवाहान फिस कमिशनर बाबत इजराय हुक्मनामा मुतफर्रिक	-	-	स्टाम्प वकालतनामा स्टाम्प अर्जी महनताना वकील खर्चा गवाहान फिस कमिशनर बाबत इजराय हुक्मनामा मुतफर्रिक		
मिजान			मिजान		

नोट:- इस खर्च के फार्म पर कुल खर्चा हर दो फरीकेन का, चाहे डिगरी के जरिये  
 दिलाया गया हो या नहीं दर्ज करना चाहिये।

  
 सहायक कलक्टर  
 डीडवडीइवानागौर