

न्यायालय सहायक कलक्टर, डीडवाना

पीठासीन अधिकारी:- श्री कार्तिकेय मीणा, R.A.S.

राजस्व वाद संख्या: 141/2021

दायर दिनांक 12.07.2021

वादी

1. रामपाल पुत्र मोटाराम जाति गुर्जर निवासी बांठडी तहसील डीडवाना जिला नागौर राज0।

प्रतिवादीगण

1. मांगीलाल पुत्र गंगाराम
2. अमराराम पुत्र गंगाराम
3. सुखदेव पुत्र गंगाराम समस्त जाति गुर्जर निवासी बांठडी तहसील डीडवाना जिला नागौर राज0
4. तहसीलदार डीडवाना।

बनाम



दावा बाबत

घोषणा, रेकर्ड दुरुस्ती व स्थाई निषेधाज्ञा
अन्तर्गत धारा- 88, 188 R.T.Act.

उपस्थित:-

1. श्री विरेन्द्र सिंह वकील वादी।
2. श्री हरफुल राव वकील प्रतिवादी सं0 01 ता 03

-:: निर्णय ::-

दिनांक 06.06.2022

वाद के तथ्य संक्षेप में इस प्रकार है कि वादी व प्रतिवादीगण ग्राम बांठडी के निवासी है तथा वादी की खातेदारी का मौजा सरहद बांठडी में खसरा सं0 275 रकबा 0.12 हैक्टर व प्रतिवादी सं0 01 ता 03 का खेत खसरा सं0 277 रकबा 0.04 हैक्टर व खसरा सं0 278 रकबा 0.66 हैक्टर अवस्थित है।

राजस्व कर्मचारियों द्वारा वक्त सेटलमेन्ट प्रक्रिया वादी व प्रतिवादी सं0 01 ता 03 के खेत के उत्तर दिशा की अनुसूची "अ" में वर्णित अनुसार रास्ता मार्क ए बी सी तरमीम किया गया तथा इस रास्ता का मार्क ए से बी वादी की भूमि में से तथा मार्क बी से सी प्रतिवादीगण की भूमि में से कायम किया गया है। जो कि राजस्व ट्रेस नक्शों से भी प्रमाणित है। उक्त रास्ता तरमीम में लगी भूमि को वादी के खेत की सीमा मार्क ए से बी तक रकबा 0.04 हैक्टर भूमि वादी की भूमि खेत खसरा सं0 275 में से कम की जानी चाहिए थी तथा प्रतिवादीगण के खेत की सीमा में लगे रास्ता मार्क बी से सी तक रकबा 0.04 हैक्टर भूमि प्रतिवादीगण सं0 01 ता 03 तक के खेत खसरा सं0 278, 278 में से कम की गई। परन्तु राजस्व कर्मचारियों ने प्रतिवादी सं0 01 से 03 तक से सांठ गांठ करके सम्पूर्ण रास्ता मार्क ए, बी, सी में लगने वाली भूमि को वादी के खेत खसरा सं0 275 रकबा 0.12 हैक्टर को रकबा 0.08 हैक्टर का इन्द्राज गलत रूप से सांठ गांठ करके किया है। जबकि वादी के साथ साथ प्रतिवादीगण सं0 01 से 03 तक के खेत खसरा सं0 277 व 278 में से भी 0.04 हैक्टर कम की जाकर इस बाबत रास्ता भूमि 274 में जोडा जाने चाहिए था।

नजरी नक्शा अनुसूची "अ" के अनुसार दर्ज रास्ता मार्क ए बी सी रकबा 0.04 हैक्टर केवल अकेले वादी के खेत खसरा सं0 275 में से कम किया जाकर गै0मु0 रास्ता 274 रकबा 0.04 हैक्टर दर्ज कर दिया गया है। जिसकी जानकारी हाल के समय खतौनियों की नकलें प्राप्त करने पर वादी को हुई तो उसने प्रतिवादीगण से इस त्रुटि सुधार के लिए सम्पर्क किया तथा प्रतिवादी सं0 04 के कार्यालय में जाकर बताया तो प्रतिवादी सं0 04 ने कहा कि आप न्यायालय के समक्ष वाद पत्र प्रस्तुत कर ही ऐसा गलत इन्द्राज को



सहायक कलक्टर
डीडवाना (नागौर)

सुधारवा सकते हो अन्यथा मैं आपको उक्त भूमि से बेदखल कर दूंगा। जिस पर वादी ने अन्य प्रतिवादी सं० 01 ता 03 से सम्पर्क किया तो उन्होंने भी उक्त इन्द्राज में सुधार करवाने के लिए लालच में आकर मना कर दिया इसलिए वादी की ओर से विरुद्ध प्रतिवादीगण यह वाद पत्र अनुसूची "अ" में दर्ज रास्ता भूमि खसरा सं० 274 रकबा 0.04 हैक्टर मार्क ए से बी भूमि तक 0.04 हैक्टर वादी की भूमि खसरा सं० 275 में से रकबा 0.04 हैक्टर की जगह रकबा 0.04 हैक्टर भूमि कम करने तथा मार्क बी से सी रास्ता भूमि रकबा 0.04 हैक्टर भूमि प्रतिवादी सं० 01 से 03 तक की भूमि में से कम करने हेतु घोषणा की जाकर तदनुसार रेकॉर्ड दुरुस्ती व स्थाई निषेधाज्ञा बाबत लाजमी होने से श्रीमान के समक्ष पेश है।


प्रार्थना वादी है कि मौजा बांठडी में स्थित वाद पत्र में दर्ज रास्ता भूमि खसरा सं० 274 रकबा 0.04 हैक्टर मार्क बी से सी भूमि तक 0.04 हैक्टर भूमि प्रतिवादी सं० 01 से 03 तक की भूमि खसरा सं० 277 व 278 में से कम करने की घोषणा की जाकर रास्ते की भूमि में जोड़ी जावे तदनुसार रेकॉर्ड दुरुस्ती सादर फरमावे।

वादी का वाद दर्ज रजिस्टर कर प्रतिवादीगण को जरिये सम्मन तलब किया गया। प्रतिवादी सं० 01 ता 03 ने जवाब पेश किया। वकील प्रतिवादी सं० 01 ता 03 ने जवाब पेश कर निवेदन किया कि वादी द्वारा प्रस्तुत वाद के समस्त तथ्य अस्वीकार है। वादी ने वाद पत्र के साथ में अनुसूची "अ" गलत रूप से पेश की है तथा वादी ने अनुसूची "अ" में अपने खेत खसरा नम्बर 275 व प्रतिवादीगण सं० 01 से 03 तक के खेत खसरा सं० 276 को गलत प्रकार से दर्शित किया है। प्रतिवादीगण सं० 01 से 03 तक की भूमि के खेत खसरा नं० 276 बताया गया है वो खेत रास्ते की भूमि के समीप है ही नहीं। सही स्थिति जवाब दावा के साथ प्रतिवादीगण सं० 01 से 03 द्वारा प्रस्तुत नजरी नक्शा अनुसूची "ब" के अनुसार है। इसलिए वादी का वाद विरुद्ध प्रतिवादीगण संख्या 01 से 03 तक खारिज होने योग्य है।

प्रकरण में तहसीलदार डीडवाना से रिपोर्ट ली गई। तहसीलदार डीडवाना कि रिपोर्ट अनुसार वाद में वर्णित भूमि नवीन भू-प्रबन्ध पूर्व वादी व प्रतिवादीगण की सामलाती भूमि थी जिसका रेकॉर्ड में व मौके पर बंटवारा होने पर वादी व प्रतिवादीगण दोनों के बराबर-बराबर भूमि आयी थी जिसमें कोई रास्ता नहीं था। नवीन भू-प्रबन्ध द्वारा जारी नक्शों में केवल वादी की भूमि में से रकबा कम करते हुए अनुसूची "अ" के अनुसार वादी व प्रतिवादीगण की भूमि के उत्तर में ए से सी तक रास्ता कायम कर दिया गया। चूंकि भू-प्रबन्ध विभाग द्वारा नक्शों में दर्शाया गया रास्ता वादी व प्रतिवादीगण दोनों की भूमि के समान रूप से लगता है और मौके पर दोनों के समान रूप से काम आ रहा है। इसलिए रास्ते की भूमि वादी व प्रतिवादीगण सं० 01 से 03 दोनों के हिस्से की भूमि में से रेकॉर्ड में काटी जानी चाहिए थी। अतः नक्शों में दर्ज रास्ते की लम्बाई व चौड़ाई के अनुसार 0.04 हैक्टर के स्थान पर 0.08 हैक्टर होनी चाहिए जो वादी व प्रतिवादी सं० 01 से 03 दोनों की भूमि में से समान रूप से काटी जानी चाहिए और उसी अनुसार नक्शा व रेकॉर्ड में दुरुस्ती किया जाना उचित है।

वहस उभयपक्ष सुनी गई। रेकॉर्ड का अवलोकन किया। तहसीलदार डीडवाना की रिपोर्ट अनुसार नक्शों में दर्ज रास्ते की लम्बाई व चौड़ाई के अनुसार 0.04 हैक्टर के स्थान पर 0.08 हैक्टर होनी चाहिए जो वादी व प्रतिवादी सं० 01 से 03 दोनों की भूमि में से समान रूप से काटी जानी चाहिए और उसी अनुसार नक्शा व रेकॉर्ड में दुरुस्ती किया जाना उचित है।

पत्रावली पर उपलब्ध रिपोर्ट का अवलोकन किया गया। तत्सम्बन्धी विधि का अध्ययन किया। अतः, बाद विवेचन, वाद वादी डिक्री सादिर किया जाता है।



सहायक कलेक्टर
डीडवाना (नागौर)



—:आदेश :-


अतः हस्व दावा डिक्री सादिर कर, वाद में प्रस्तुत नजरी नक्शा अनुसूची "अ" में दर्ज रास्ता वाकै ग्राम बांठडी के खसरा सं० 274 रकबा 0.04 हैक्टर मार्क बी से सी भूमि तक 0.04 हैक्टर भूमि प्रतिवादी सं० 01 से 03 तक की भूमि खसरा सं० 277 व 278 में से कम कर रास्ता की घोषणा की जाती है। संशोधित नजरी नक्शा अनुसूचि "अ" निर्णय व डिक्री का भाग रहेगा।

तदनुसार राजस्व रिकॉर्ड दुरस्त हो। डिक्री जारी हो।


 सहायक कलक्टर
 डीडवाना (नागौर)
 सहायक कलक्टर
 डीडवाना

निर्णय आज दिनांक 06.06.2022 को सरे इजलास में सुनाया

गया।


 सहायक कलक्टर
 R.A.S.
 डीडवाना (नागौर)
 सहायक कलक्टर
 डीडवाना

डिक्री बमुकदमें इब्तदाई
(आर्डर 20, रूल 6, 7 जाब्ता दीवानी)
अज अदालत:- सहायक कलक्टर, डीडवाना
बइजलास : श्री कार्तिकेय मीणा, R.A.S.

राजस्व वाद संख्या: 141/2021

दायर दिनाँक 12.07.2021

वादी

1. रामपाल पुत्र मोटाराम जाति गुर्जर
निवासी बांठडी तहसील डीडवाना
जिला नागौर राज0।

बनाम्

प्रतिवादीगण

1. मांगीलाल पुत्र गंगाराम
2. अमराराम पुत्र गंगाराम
3. सुखदेव पुत्र गंगाराम समस्त जाति गुर्जर
निवासी बांठडी तहसील डीडवाना जिला
नागौर राज0
4. तहसीलदार डीडवाना।


दावा बाबत
घोषणा रेकर्ड दुरुस्ती एवं स्थाई निषेधाज्ञा
अन्तर्गत धारा 88, 188 R.T. Act.

दिनाँक 06.06.2022

यह मुकदमा आज वास्ते इनफिसाल कतई रूबरू हमारे व हाजरी
मिनजानिब मुददई श्री विरेन्द्र सिंह वकील वादी व श्री हरफुल राव वकील प्रतिवादी सं0
01 ता 03 की और से मद्दायलह पेश होकर हुकम दिया जाता है कि, हस्व दावा डिक्री
सादिर कर, वाद में प्रस्तुत नजरी नक्शा अनुसूची "अ" में दर्ज रास्ता वाकै ग्राम बांठडी
के खसरा सं0 274 रकबा 0.04 हैक्टयर मार्क बी से सी भूमि तक 0.04 हैक्टयर भूमि
प्रतिवादी सं0 01 से 03 तक की भूमि खसरा सं0 277 व 278 में से कम कर रास्ता की
घोषणा की जाती है। संशोधित नजरी नक्शा अनुसूची "अ" निर्णय व डिक्री का भाग
रहेगा।


तदनुसार राजस्व रिकॉर्ड दुरस्त हो। डिक्री जारी हो।

नीज.....-..... मुबलिंग.....-..... बाबत.....-.....
.....खर्चा इस मुकदमें के मय सूद व शरह.....-..... आज की तारीख को अदा
करें। बसबत मेरे दस्तखत व मुहर अदालत के आज की तारीख 06.06.2022 को सरे
इजलास में जारी की गयी।


सहायक कलक्टर
डीडवाना
(नागौर)

| मुददई | रूपया | पैसे | मुदायलह | रूपया | पैसे |
|---|-------|------|---|-------|------|
| स्टाम्प अर्जीदावा स्टाम्प वकालतनामा स्टाम्प वजह सबूत महनताना वकील खर्चा गवाहान फिस कमिश्नर बाबत इजराय हुकमनामा मुतफरिंक | - | - | स्टाम्प वकालतनामा स्टाम्प अर्जी महनताना वकील खर्चा गवाहान फिस कमिश्नर बाबत इजराय हुकमनामा मुतफरिंक | | |
| मिजान | | | मिजान | | |

नोट:-इस खर्च के फार्म पर कुल खर्चा हर दो फरीकेन का, चाहे डिगरी के जरिये
दिलाया गया हो या नही दर्ज करना चाहिये।


सहायक कलक्टर
डीडवाना
(नागौर)