

न्यायालय सहायक कलक्टर, डीडवाना

पीठासीन अधिकारी:- श्री कार्तिकेय मीणा, R.A.S.

राजस्व वाद संख्या: 260/2021

दायर दिनांक 14.09.2022

वादीगण	प्रतिवादीगण
1. सांवताराम पुत्र अर्जनराम	1. राज्य सरकार जरिये तहसीलदार
2. मोडुराम पुत्र अर्जनराम	डीडवाना
3. प्रभूराम पुत्र अर्जनराम	2. भू-प्रबंधक अधिकारी सीकर
4. बाजूदेवी पत्नि रामनिवास समस्त जाति जाट निवासी बकवास, तहसील डीडवाना जिला नागौर राज0।	बनाम्

दावा बाबत
रेकॉर्ड दुरुस्ती
अन्तर्गत धारा- 88 R.T.Act.

उपस्थित:-

1. श्री महेन्द्र खिलेरी वकील वादीगण।

--:: निर्णय ::--


दिनांक 21.09.2022

वाद के तथ्य संक्षेप में इस प्रकार है कि वादीगण की संयुक्त खातेदारी का खेत खसरा सं0 338 रकबा 0.1900 हैक्टे0, खसरा सं0 339 रकबा 1.3400 हैक्टे0, खसरा सं0 344 रकबा 0.0300 हैक्टे0, खसरा सं0 345 रकबा 0.0600 हैक्टे0, खसरा सं0 346 रकबा 0.0800 हैक्टे0, खसरा सं0 347 रकबा 4.5700 हैक्टे0 वाकै सरहद बकवास पटवार क्षेत्र खरेश, भू-अभिलेख निरीक्षक क्षेत्र खुनखुना तहसील डीडवाना जिला नागौर राज0 में अवस्थित है।

यह है कि वादीगण के उक्त खेत खसरा सं0 339 में अभी वर्तमान में आये सेटलमेन्ट अधिकारियों ने खसरा सं0 338 रकबा 0.1900 हैक्टे0 नजरी नक्शे में मार्क ए से बी किस्म गै0मु0 रास्ता दर्ज कर दी। जबकि नजरी नक्शे में दर्शित मार्क ए से बी सड़क मौके पर कभी भी दर्ज नहीं थी। वास्तविक रूप से नजरी नक्शे में दर्शित मार्क सी से डी ही रास्ता मौके पर प्रारम्भ से ही राजस्व रेकॉर्ड में दर्ज है तथा खातेदारान द्वारा उक्त रास्ते का ही आवागमन के रूप में उपयोग व उपभोग किया जाता रहा है। नजरी नक्शा वाद के साथ पेश है।

यह है कि राजस्व अधिकारियों व कर्मचारियों द्वारा खसरा सं0 338 की किस्म गै0मु0 सड़क मार्क ए सी गलत दर्ज कर दिया है जिससे वादी को वादी को कृषि कार्य करने तथा अन्य कई प्रकार की समस्याओं का सामना करना पड़ता है तथा इससे भविष्य में कई समस्याओं का सामना करने की




 सहायक कलक्टर
 डीडवाना (नागौर)

आंशका है तथा वादी की कृषि भूमि खसरा नम्बर 338 गै0 मु0 सड़क दर्ज होने से वादी के जायज अधिकार खतरे में पड़ गये हैं।

प्रार्थना वादीगण इस प्रकार है:-

यह है कि खसरा सं0 338 की किस्म गै0 मु0 सड़क हटाया जाकर नजरी नक्शे में दर्शाये मार्क ए से बी भाग की भूमि वादीगण की कृषि भूमि में राजस्व रेकॉर्ड में वादीगण का नाम अमल दरामद किये जाने के आदेश प्रदान करने की कृपा करावें। इस आशय की डिक्री वादी के पक्ष में तथा प्रतिवादी के विरुद्ध जारी की जावें।


वादीगण का वाद दर्ज रजिस्टर किया गया। तहसीलदार डीडवाना के क्रमांक/रीडर/2022/1737 दिनांक 24.08.2022 के द्वारा रिपोर्ट प्राप्त हुई जिसे सामिल मिसल किया गया। तहसीलदार डीडवाना की रिपोर्ट में दर्शित मौका का नजरी नक्शे के अनुसार खसरा सं0 341 गै0 मु0 रास्ते पर ग्रेवल सड़क बनी हुई है जो आवागमन हेतु प्रयोग में आ रही है। तथा खसरा सं0 338 का मौके पर कोई अस्तित्व नहीं है, खसरा सं0 339 व 338 माकै पर एक ही है, खसरा सं0 338 मौके पर कृषि कार्य हेतु काम में लिया जा रहा है व मौके पर रास्तेके आलामात भी नहीं है।

पत्रावली पर उपलब्ध रिकॉर्ड का अवलोकन किया गया। तत्सम्बन्धी विधि का अध्ययन किया। अतः, बाद विवेचन, वाद वादीनी डिक्री सादिर किया जाता है।


—:आदेश :-

अतः हस्व दावा डिक्री सादिर कर, वाकै सरहद बकवास पटवार क्षेत्र खरेश, भू-अभिलेख निरीक्षक क्षेत्र खुनखुना तहसील डीडवाना खसरा सं0 338 की किस्म गै0मु0 सड़क के स्थान पर वादी की कृषि भूमि दर्ज की जाती है तथा खसरा सं0 338 के राजस्व नक्शे से नजरी नक्शा में दर्शित गै0 मु0 सड़क को हटाया जाता है।

तदनुसार राजस्व रिकॉर्ड दुरस्त हो। डिक्री जारी हो।


(कार्तिक मीणा)
सहायक कलेक्टर
R.A.S.
सहायक कलेक्टर
डीडवाना

निर्णय आज दिनांक 21.09.2022 को सरे इजलास में सुनाया गया।


(कार्तिक मीणा)
सहायक कलेक्टर
R.A.S.
डीडवाना (नागौर)
सहायक कलेक्टर
डीडवाना

डिक्री व मुकदमा में इबतदाई
(आर्डर 20, रूल 6, 7 जाब्ता दीवानी)
अज अदालत:- सहायक कलक्टर, डीडवाना
बइजलास : श्री कार्तिकेय मीणा, R.A.S.

राजस्व वाद संख्या: 260/2021

दायर दिनांक 14.09.2022

वादीगण

1. सांवताराम पुत्र अर्जनराम
2. मोडुराम पुत्र अर्जनराम
3. प्रभूराम पुत्र अर्जनराम
4. बाजूदेवी पत्नि रामनिवास समस्त
जाति जाट निवासी बकवास, तहसील
डीडवाना जिला नागौर राज0।

प्रतिवादीगण

1. राज्य सरकार जरिये
तहसीलदार डीडवाना
2. भू-प्रबंधक अधिकारी सीकर

बनाम्

दावा बाबत
रेकॉर्ड दुरुस्ती
अन्तर्गत धारा- 88 R.T.Act.


दिनांक 21.09.2022

यह मुकदमा आज वास्ते इनफिसाल कतई रूबरू हमारे व हाजरी
मिनजानिब मुदई श्री महेन्द्र खिलेरी वकील वादीगण की और से मदायलह पेश होकर
हुक्म दिया जाता है कि, हस्व दावा डिक्री सादिर कर, वाकै सरहद बकवास पटवार क्षेत्र
खरेश, भू-अभिलेख निरीक्षक क्षेत्र खुनखुना तहसील डीडवाना खसरा सं0 338 की किस्म
गै0मु0 सड़क के स्थान पर वादी की कृषि भूमि दर्ज की जाती है तथा खसरा सं0 338
के राजस्व नक्शे से नजरी नक्शा में दर्शित गै0 मु0 सड़क को हटाया जाता है।

तदनुसार राजस्व रिकॉर्ड दुरस्त हो। डिक्री जारी हो।


नीज.....-..... मुबलिंग.....-..... बाबत.....-.....

खर्चा इस मुकदमा में के मय सूद व शरह.....-..... आज की तारीख को अदा करें।
बसब्त मेरे दस्तख्त व मुहर अदालत के आज की तारीख 21.09.2022 को सरे इजलास
में जारी की गयी।


सहायक कलक्टर
डीडवाना
(नागौर)

मुदई	रूपया	पैसे	मुदायलह	रूपया	पैसे
स्टाम्प अर्जीदावा स्टाम्प वकालतनामा स्टाम्प वजह सबूत महनताना वकील खर्चा गवाहान फिस कमिश्नर बाबत इजराय हुक्मनामा मुतफरिंक	-	-	स्टाम्प वकालतनामा स्टाम्प अर्जी महनताना वकील खर्चा गवाहान फिस कमिश्नर बाबत इजराय हुक्मनामा मुतफरिंक		
मिजान			मिजान		

नोट:-इस खर्च के फार्म पर कुल खर्चा हर दो फरीकेन का, चाहे डिक्री के जरिये
दिलाया गया हो या नही दर्ज करना चाहिये।


सहायक कलक्टर
डीडवाना
(नागौर)