

न्यायालय सहायक कलेक्टर, डीडवाना

पीठासीन अधिकारी:- श्री कार्तिकेय मीणा, R.A.S.

राजस्व वाद संख्या: 259/2022

दायर दिनांक 01.07.2022

वादी

प्रतिवादीगण

1. बदरुदीन पुत्र नाथुस्या, उम्र 65 वर्ष,
2. मदारी पुत्र नाथुस्या, उम्र 64 वर्ष,
3. समस्त जाति साई, निवासी धनकोली,
तहसील डीडवाना, जिला नागौर

1. तहसीलदार, डीडवाना
बनाम्

दावा बाबत

घोषणा खातेदारी, रिकॉर्ड दुरुस्ती, व स्थाई निषेधाज्ञा
अन्तर्गत धारा- 88, 188 R.T.Act.


उपस्थित:-

1. श्री हीरसिंह बलारा एडवोकेट, रणजीत बलारा एडवोकेट वादीगण।

--: निर्णय :-

दिनांक 07.07.2022

वाद के तथ्य संक्षेप में इस प्रकार है कि ग्राम धनकोली में स्थित खेत खसरा संख्या 1188 रकबा 1.0700 हैक्टर, खसरा संख्या 1129 रकबा 0.0700 हैक्टर गैर मुमकिन ढाणी, खसरा संख्या 1130 रकबा 0.2600 हैक्टर, खसरा संख्या 1131 रकबा 0.9900 हैक्टर, खसरा संख्या 1132 रकबा 0.1600 हैक्टर, खसरा संख्या 1133 रकबा 1.6100 हैक्टर, खसरा संख्या 1221/1669 रकबा 0.0100 हैक्टर, खसरा संख्या 40/1516 रकबा 0.0600 गैर मुमकिन रास्ता व खसरा संख्या 945/1660 रकबा 0.0100 हैक्टर राजस्थान सरकार के नाम से वर्तमान जमाबन्दी में दर्ज है। कुल खसरे 9 है, जिनका कुल रकबा 4.2400 हैक्टर बने है। जिनके पुराने खसरा संख्या 709 रकबा 17.09 बीघा, खसरा संख्या 710 रकबा 6.12 बीघा, खसरा संख्या 711 रकबा 7.02 बीघा, खसरा संख्या 712 रकबा 1.12 बीघा, खसरा संख्या 713 रकबा 0.09 बीघा, खसरा संख्या 714 रकबा 9.14 बीघा है। जो तथ्य संवत् 2006 से 2076 की जमाबन्दी में दर्ज है, नकल जमाबन्दी व खसरा मिलान पेश है। यह है कि राजस्व काश्तकारी अधिनियम 1955 के प्रभाव में आने से पूर्व ही उक्त वाद के फिकरा संख्या 01 में वर्णित भूमियों में से खसरा संख्या 1133 रकबा 1.6100 हैक्टर में से उतरी पश्चिमी हिस्से की 0.0160 हैक्टर भूमि पर कब्जा काश्त वास्तविक एवं भौतिक रूप से वादीगण के पूर्वजो नाथुस्या पुत्र मंगलस्या का रहा है। तथा उनके स्वर्गवास के बाद नाथुस्या के पुत्र वादीगण का कब्जा काश्त रहा है। इस भूमि पर वादीगण के पिता नाथुस्या ने वर्ष 1965 में उक्त भूमि के उतरी पश्चिमी कोने में एक कमरे का निर्माण करवाया था, तथा वर्ष 1980 में वादी बदरुदीन ने भी उसके पास ही दो मकानो का निर्माण करवा लिया, जिसमें सपरिवार निवास करता है, तथा खसरा संख्या 1133 रकबा 1.6100 हैक्टर में से 0.080 हैक्टर पर वादी नम्बर 01 बदरुदीन का परिवार इन मकानो में रहने लग गया। तथा वादी बदरुदीन के चिपता ही .0080 हैक्टर में वादी नम्बर 02 मदारी ने वर्ष 1985 में तीन कमरे, रसोई व शोचालय का निर्माण कर लिया, जिस पर सपरिवार काबिज है तथा शेष भूमि पर काश्त करते है। तथा वादीगण ने उक्त भूमि में बिजली और पानी ने कनेक्शन ले रखे है, जो वर्षो से चले आ रहे है। उक्त भूमि पर पहले वादीगण के परिवार के गुलाबस्या पुत्र दीनास्या का कब्जा काश्त रहा तथा गुलाबस्या ने जरिये ईकरारनामा पुराने खसरा संख्या 714 में से आधा बीघा भूमि का बेचाण वादीगण के पिता नाथुस्या को कर दिया, तब से वादीगण का उक्त भूमि पर अबाध रूप से कब्जा काश्त चला आ रहा है, ईकरारनामा की फोटो प्रति वाद के साथ पेश है, दिनांक 28.08.1978 को वादीगण के पिता नाथुस्या ने कस्टोडियन विभाग में 1465.87/रूपये वसुली के भी सरकार में जमा करवाये थे, जिससे भी प्रार्थीगण का कब्जा साबित है। तथा खसरा संख्या 1133 रकबा 1.6100 हैक्टर में से उतरी पश्चिमी 0.0160 हैक्टर भूमि पर शुरु से ही वादीगण व वादीगण के पूर्वजो का रहा है, वादीगण के अलावा


 सहायक कलेक्टर
 डीडवाना (नागौर)

नहीं है, पुराने रिकॉर्ड में महकमा कस्टोडियन (राजस्थान सरकार) गलत रूप से दर्ज हुआ था, जो राजस्व कर्मचारियों के गलत अंकन के कारण दर्ज हो गया। जिसे वादीगण दुरुस्ती करवाकर पुराने कदीमी समय से वादीगण के कब्जा काशत में चली आ रही भूमि को वादीगण अपने नाम से घोषित करवाने के अधिकारी हैं। लेकिन वर्तमान में राजस्व रिकॉर्ड में राजस्थान सरकार दर्ज होने के कारण समय समय पर काशत के समय पटवारी हल्का व अन्य राजस्व कर्मचारियों द्वारा वादीगण को उसकी पैतृक भूमि से बेदखल करने की धमकियां देते हैं, तथा वादीगण के अधिकारों व हितों को चुनौती देने लगे हैं। तथा येन केन प्रकारेण वादीगण को उसकी भूमि से महरूम रखना चाहते हैं। जिस हेतु यह वाद बाबत घोषणा खातेदारी व स्थाई निषेधाज्ञा का श्रीमान के समक्ष पेश है। वादीगण की उक्त कब्जा सुद भूमि के राजस्व रिकॉर्ड में कस्टोडियन विभाग (राजस्थान सरकार) तथा वर्तमान राजस्व रिकॉर्ड में सिवायचक (चालु पड़त) के स्थान पर वादीगण अपना नाम राजस्व रिकॉर्ड में दर्ज करवाने के कानूनन हकदार है, जिस हेतु यह वाद राजस्व रिकॉर्ड में दुरुस्ती करने बाबत पेश किया है। यह है कि वाद हेतुक तब उत्पन्न हुआ, जब माह मई 2022 में वादीगण अपने कब्जा काशत की पैतृक भूमि खसरा संख्या 1133 में से रकबा 0.160 हैक्टर पर रहने व काशत करने से राजस्व कर्मचारियों ने मना किया, जिसका की उनको कोई हक अधिकार नहीं है। क्योंकि उक्त भूमि राजस्व कर्मचारियों की भुल से महकमा कस्टोडियन (राजस्थान सरकार) के नाम से दर्ज कर दी गयी है। जबकि उक्त भूमि रिकॉर्ड असुद्धि के कारण राजस्व कर्मचारियों की गलती के कारण राजस्व रिकॉर्ड में दर्ज हुयी है, जो दुरुस्ती योग्य है, जबकि शुरु से लेकर आज तक कब्जा काशत वादीगण के पूर्वजों व वादीगण का रहा है तथा अबाध रूप से निरन्तर चला आ रहा है, लेकिन राजस्व कर्मचारीगण वादीगण के हितों व अधिकारों को चुनौती देने से बमुकाम धनकोली में उत्पन्न हुआ, जो श्रीमान न्यायालय के क्षेत्राधिकार व श्रवणाधिकार का है, तथा वाद अन्दर मयाद है।

वादी का वाद दर्ज रजिस्टर किया गया, तत्पश्चात प्रतिवादी को जरिये सम्मन तलब किया गया। प्रतिवादी बावजूद तामिल के अनुपस्थित होने से उसके खिलाफ एक पक्षिय कार्यवाही अमल में लायी गयी। वादी ने अपनी साक्ष्य का शपथ पत्र पेश किया, जो पीडब्ल्यू -1 है। वादी ने अपने वाद से सम्बन्धित विभिन्न दस्तावेज पेश किये।


विद्वान अधिवक्ता वादी की सारगर्भित बहस सुनी गयी, वादी ने वाद का डिक्री किये जाने का निवेदन किया, विद्वान अधिवक्ता की बहस पर मनन किया।

अतः पत्रावली पर उपलब्ध रिकॉर्ड का अवलोकन किया गया। तत्सम्बन्धी विधि का अध्ययन किया। अतः बाद विवेचन, वाद वादी डिक्री किया जाता है।


—आदेश :—

अतः वादी का वाद स्वीकार कर आदेश दिया जाता है कि ग्राम धनकोली के खसरा संख्या 1133 रकबा 1.6100 हैक्टर में से उतरी पश्चिमी हिस्से की 0.0160 हैक्टर भूमि की खातेदारी वादीगण के नाम घोषित की जाकर राजस्व रिकॉर्ड में दुरुस्ती की जाती है।


तदनुसार राजस्व रिकॉर्ड दुरस्त हो। डिक्री जारी हो।


(कार्तिकीय मीणा)
सहायक कलक्टर
R.A.S.
डीडवाना (नागौर)
डीडवाना

निर्णय आज दिनांक 07.07.2022 को सरे इजलास में सुनाया गया।


(कार्तिकीय मीणा)
सहायक कलक्टर
R.A.S.
डीडवाना (नागौर)
डीडवाना

नोट:- निर्णय के प्रारंभ सं 01 से 0.0160 के स्थाप पट 0.0086 व
निर्णय के प्रारंभ सं 2 से 1.571 लार्न में 0.0160 के स्थाप पट
0.0160 पट व श्रवणा नार्की


सहायक कलक्टर
डीडवाना (नागौर)

डिक्री बमुकदमें इब्तादाई
(आर्डर 20, रूल 6, 7 जाब्ता दीवानी)
अज अदालत:- सहायक कलक्टर, डीडवाना
बइजलास : श्री कार्तिकेय मीणा, R.A.S.
वाद संख्या: 259/2022 दायर दिनांक 01.07.2022

वादी

1. बदरुदीन पुत्र नाथुस्या, उम्र 65 वर्ष
2. मदारी पुत्र नाथुस्या, उम्र 64 वर्ष,
3. समस्त जाति साईं, निवासी धनकोली,
तहसील डीडवाना, जिला नागौर
राज0।

प्रतिवादी

1. तहसीलदार, डीडवाना

बनाम

दावा बाबत
घोषणा खातेदारी, रेकॉर्ड दुरुस्ती, व स्थाई निषेधाज्ञा
अन्तर्गत धारा- 88, 188 R.T.Act.

दिनांक 07.07.2022

यह मुकदमा आज वारते इनफिसाल कतई रूबरू हमारे व हाजरी.
मिनजानिब मुददई श्री हीरसिंह बलारा एडवोकेट, रणजीत बलारा एडवोकेट वादीगण की
और से मदायलह पेश होकर हुक्म दिया जाता है कि, वादी का वाद स्वीकार कर
आदेश दिया जाता है कि ग्राम धनकोली के खसरा संख्या 1133 रकबा 1.6100 हैक्टर में
से उतरी पश्चिमी हिंसे की 0.0160 हैक्टर भूमि की खातेदारी वादीगण के नाम घोषित
की जाकर राजस्व रेकॉर्ड में दुरुस्ती की जाती है।

तदनुसार राजस्व रिपोर्ट दुरुस्त हो। डिक्री जारी हो।

नीज.....-..... मुबलिंग.....-..... बाबत.....-.....
खर्चा इस मुकदमें के मय सूद व शरह.....-..... आज की तारीख को अदा करें।
बसब मेरे दस्तखा व मुहर अदालत के आज की तारीख 07.07.2022 को सरे इजलास
में जारी की गयी।

सहायक कलक्टर
सहायक कलक्टर
डीडवाना (नागौर)


मुददई	रूपया	पैसे	मुदायलह	रूपया	पैसे
स्टाम्प अर्जीदावा स्टाम्प वकालतनामा स्टाम्प वजह सबूत महनताना वकील खर्चा गवाहान फिस कमिश्नर बाबत इजराय हुक्मनामा मुतफरिंक	-	-	स्टाम्प वकालतनामा स्टाम्प अर्जी महनताना वकील खर्चा गवाहान फिस कमिश्नर बाबत इजराय हुक्मनामा मुतफरिंक		
मिजान			मिजान		

नोट:-इस खर्च के फार्म पर कुल खर्चा हर दो फरीकेन का, चाहे डिगरी के जरिये
दिलाया गया हो या नही दर्ज करना चाहिये।

सहायक कलक्टर
डीडवाना (नागौर)

दिनांक:- 29/7/22

नोट:- निर्णय के एक सं 01 में 0.0180 के
स्तर पर 0.0080 तथा निर्णय के एक
सं 02 की 15वीं लाइन में 0.160 के
स्तर पर 0.0160 पर व समस्त मात्रा


सहायक कलेक्टर
डोडवाना (नागौर)