

न्यायालय उपखण्ड अधिकारी, कुचामनसिटी जिला नागौर (राजस्थान)

पीठासीन अधिकारी :- श्री बाबूलाल जाट (RAS)

राजस्व वाद संख्या 102/2012 (गत मु.नं. 111/2009) {RCMS 2009/00033}

वादी

1. राजस्थान राज्य जरिये तहसीलदार (भूमिधारी) कुचामनसिटी जिला नागौर राजस्थान

बनाम**प्रतिवादी**1. किशोरसिंह पुत्र मानसिंह राजपूत निवासी चितावा तहसील कुचामनसिटी जिला नागौर
दावा :- अन्तर्गत धारा 177 राजस्थान अभिधारी अधिनियम 1955

उपस्थित :- राज पैरोकार तहसीलदार कुचामनसिटी।


निर्णय

दिनांक :- 30.9.2021

प्रकरण का सार संक्षेप में इस प्रकार से है कि ग्राम चितावा के खसरा नम्बर 564 रकबा 0.68 हैक्टर किस्म बाराणी राजस्व रेकार्ड सम्वत 2062-2065 के अनुसार प्रतिवादी की खातेदारी भूमि दर्ज है, प्रतिवादी ने उक्त भूमि में से 0.16 हैक्टर भूमि को बिना विहित प्राधिकारी की अनुमति के आदर्श विद्या मंदिर स्कूल का निर्माण कर कृषि भूमि का अकृषि उपयोग कर लिया है जो राजस्थान काश्तकारी अधिनियम 1955 की धारा 177 का स्पष्ट उल्लंघन है, वादी के पास इस आशय की सूचना दी है कि प्रतिवादी ने उपरोक्त भूमि में कृषि भूमि को अकृषि में परिवर्तित कर दिया है, पटवारी हल्का चितावा ने पेश की, जिस पर प्रतिवादी को वादी द्वारा नोटिस दिया गया, परन्तु प्रतिवादी कृषि भूमि को अकृषि में परिवर्तित किये जाने की विहित प्राधिकारी की अनुमति प्रस्तुत करने में असफल रहा है, प्रतिवादी को उक्त कृषि भूमि को विहित प्राधिकृत अधिकारी की पूर्वानुमति के बिना अकृषि उपयोग करने का अधिकार नहीं है, बिनाय दावा दिनांक 05.08.2008 को वादी के पास विचाराधीन प्रकरण अन्तर्गत धारा 90 R.L.R.Act सं. 8/08 प्रस्तुत होने पर उत्पन्न हुआ है, वादी की इस्तदुआ है कि प्रतिवादी ने बिना विहित प्राधिकृत अधिकारी की अनुमति के कृषि भूमि को अकृषि में परिवर्तित कर दिया है अतः ग्राम चितावा के खसरा नम्बर 564 रकबा 0.68 हैक्टर को राजकीय दर्ज कर मुझ वादी को कब्जा सुपुर्द किये जाने के आदेश फरमावें।

प्रकरण दर्ज रजिस्टर कर प्रतिवादीगण को जरिये अखबार स्याहा सम्मन जारी कर तलबी की गई, दिनांक 27.02.2020 दैनिक नवज्योति अंक के पेज सं. 9 पर सम्मन प्रकाशित होकर प्रति शामिल मिसल की गई, प्रतिवादी को आवाजे लगाई गई, जो अनुपस्थित रहे जिससे प्रतिवादीगण के विरुद्ध एक-पक्षीय कार्यवाही अमल में लाई गई। दस्तावेजी साक्ष्य में धारा 90 ए के तहत कार्यवाही रिपोर्ट की





उपखण्ड अधिकारी
कुचामन सिटी (नागौर)

प्रमाणित प्रति, जमाबन्दी नकल सम्मत 2062-2065, 2070-2073 की प्रमाणित प्रति, एवं चालू जमाबन्दी की नकल प्रस्तुत की।

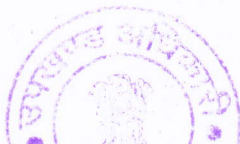
प्रकरण में राज पैरोकार की बहस सुनी गई, जिन्होंने वाद-पत्र में अंकित तथ्यों को दोहराते हुए उपरोक्त भूमि को राजकीय दर्ज कर कब्जा सुपुर्द किये जाने के आदेश हेतु निवेदन किया। रिपोर्ट 90 ए कार्यवाही अनुसार ग्राम चितावा के खसरा नम्बर 564 रकबा 0.68 हैक्टर किस्म बाराणी में से 0.16 हैक्टर पर प्रतिवादीगण द्वारा बिना सक्षम अधिकारी अनुज्ञा प्राप्त किये आदर्श विद्या मंदिर स्कूल का निर्माण कर कृषि भूमि को अकृषि प्रयोजन काम में लिया है, जमाबन्दी नकल सम्मत 2062-2065 ग्राम चितावा के खसरा नम्बर 555, 556, 557, 558, 559, 560, 561, 564, 565, 566, 567, 568, 569, 570, 1364/561 कुल रकबा 9.04 हैक्टर में सह खातेदारान के साथ प्रतिवादीगण का 1/4 हिस्सा भूमि संयुक्त खातेदारी में दर्ज चली आई, जमाबन्दी नकल सम्मत 2070-2073 अनुसार नामा.सं. 1959 दिनांक 22.05.2014 के द्वारा किशोरसिंह पुत्र मानसिंह भंवर कंवर बेवा मानसिंह 1/4 जाति राजपूत के स्थान पर औंकारसिंह प्रकाशसिंह पि. किशोरसिंह 0.34 हैक्टर, जब्बरसिंह भानसिंह 0.34 हैक्टर इत्यादि अन्य खातेदारान के नाम भूमि दर्ज हुई। वर्तमान जमाबन्दी सम्मत 2074-2077 के अनुसार निम्नवत प्रविष्टि दर्ज है :-

ग्राम का नाम :- चितावा	अंतिम चोसला आधार सम्मत :- 2074 - 2077 जमाबन्दी 2075 (वर्ष 2018) से स्थायी
पट्टधार हल्का :- चितावा	भूमि धारक का नाम :- राज.सरकार
भू.अभि.नि. :- चितावा	क्षेत्रफल की ईकाई :- हैक्टेयर
तहसील :- कुचामन	खाता संख्या नया :- 18
जिला :- नागौर	खाता संख्या पुराना :- 16
काश्तकार का नाम:-	
1. आनन्दसिंह पुत्र मोहनसिंह हिस्सा- 7/226 जाति- राजपूत सा. देह खातेदार	
2. ईन्द्रसिंह पुत्र केसरसिंह हिस्सा- 1211/90400 जाति- राजपूत सा. देह खातेदार	
3. ईश्वरराम पुत्र रामचन्द्र हिस्सा- 1/113 जाति- खटीक सा. देह खातेदार	
4. उच्छ्रवकंवर पत्नि पर्वतसिंह हिस्सा- 1211/361600 जाति- राजपूत सा. देह खातेदार	
5. उम्मेदसिंह पुत्र मोहनसिंह हिस्सा- 7/226 जाति- राजपूत सा. देह खातेदार	
6. औंकारसिंह पुत्र किशोरसिंह हिस्सा- 17/904 जाति- राजपूत सा. देह खातेदार	
7. औमकंवर पुत्री पर्वतसिंह हिस्सा- 1211/361600 जाति- राजपूत सा. देह खातेदार	
8. कुनथकंवर पुत्री मोनसिंह उर्फ सोहनसिंह हिस्सा- 19/904 जाति- राजपूत सा. देह खातेदार	
9. कमलादेवी पत्नि मदनलाल हिस्सा- 1/1130 जाति- खटीक सा. देह खातेदार	
10. कुलदीपसिंह पुत्र दातारसिंह हिस्सा- 1211/813600 जाति- राजपूत सा. देह खातेदार	
11. गंगाराम पुत्र खेताराम हिस्सा- 11/904 जाति- खटीक सा. देह खातेदार	
12. गोपालराम पुत्र ईसराराम हिस्सा- 1/226 जाति- खटीक सा. देह खातेदार	
13. गोराम पुत्र हीराराम हिस्सा- 7533/90400 जाति- खटीक सा. देह खातेदार	
14. घनश्यामसिंह पुत्र सुल्तानसिंह हिस्सा- 1211/271200 जाति- राजपूत सा. देह खातेदार	
15. घासीराम पुत्र रूपाराम हिस्सा- 12019/90400 जाति- नायक सा. देह खातेदार	
16. चोथाराम पुत्र ईसराराम हिस्सा- 1/113 जाति- खटीक सा. देह खातेदार	




 उपखण्ड अधिकारी
 कुचामन सिटी (नागौर)

ग्राम का नाम :- चितावा	अंतिम चोसला आधार संवत् :- 2074 - 2077 जमावर्दी 2075 (वर्ष 2018) से स्थायी
पट्टवार हल्का :- चितावा	भूमि धारक का नाम :- राज.सरकार
भू.अभि.नि. :- चितावा	क्षेत्रफल की ईकाई :- हैक्टेयर
तहसील :- कुचामन	खाता संख्या नया :- 18
जिला :- नागौर	खाता संख्या पुराना :- 16
17. छिगनकंवर पत्नि हेमसिंह हिस्सा- 2/113 जाति- राजपूत सा. देह खातेदार	
18. जब्बरसिंह पुत्र भानसिंह हिस्सा- 17/452 जाति- राजपूत सा. देह खातेदार	
20. जयसिंह पुत्र प्रतापसिंह हिस्सा- 7/678 जाति- राजपूत सा. देह खातेदार	
19. जयसिंह पुत्र करणसिंह हिस्सा- 5/678 जाति- राजपूत सा. देह खातेदार	
21. जसुबेन पुत्री लालीदेवी हिस्सा- 1/2260 जाति- खटीक सा. देह खातेदार	
22. दशरथसिंह पुत्र प्रतापसिंह हिस्सा- 7/678 जाति- राजपूत सा. देह खातेदार	
23. दिलीपसिंह पुत्र करणसिंह हिस्सा- 5/678 जाति- राजपूत सा. देह खातेदार	
24. नरेन्द्रसिंह पुत्र पर्वतसिंह हिस्सा- 1211/361600 जाति- राजपूत सा. देह खातेदार	
25. नरपतसिंह पुत्र शंवरसिंह हिस्सा- 19/904 जाति- राजपूत सा. देह खातेदार	
26. नाजिमा कामिल चौपदार पुत्री शेखआसिक मो. हिस्सा- 1/64 जाति- कलाल सा. देह खातेदार	
27. प्रकाशसिंह पुत्र किशोरसिंह हिस्सा- 17/904 जाति- राजपूत सा. देह खातेदार	
28. परमेश्वर पुत्र भैरुराम हिस्सा- 807/45200 जाति- खटीक सा. देह खातेदार	
29. पारस पुत्र लालीदेवी हिस्सा- 1/2260 जाति- खटीक सा. देह खातेदार	
30. बबीतादेवी पत्नि महेन्द्र हिस्सा- 92903/9040000 जाति- खटीक सा. देह खातेदार	
31. बाबूलाल पुत्र भैरुराम हिस्सा- 3/226 जाति- खटीक सा. देह खातेदार	
32. विजेशकुमार पुत्र धामीराम हिस्सा- 807/90400 जाति- खटीक सा. देह खातेदार	
33. मुन्नी पुत्री मदनलाल हिस्सा- 1/1130 जाति- खटीक सा. देह खातेदार	
34. महेन्द्रकुमार पुत्र मदनलाल हिस्सा- 1/1130 जाति- खटीक सा. देह खातेदार	
35. महेन्द्रसिंह पुत्र करणसिंह हिस्सा- 5/678 जाति- राजपूत सा. देह खातेदार	
36. मोहनकंवर पत्नि केसरसिंह हिस्सा- 1211/90400 जाति- राजपूत सा. देह खातेदार	
37. युसूफ अमिना शेख पुत्र शेखआसिक मो. हिस्सा- 3/64 जाति- कलाल सा. देह खातेदार	
38. रणजीतसिंह पुत्र केसरसिंह हिस्सा- 1211/90400 जाति- राजपूत सा. देह खातेदार	
39. रामेश्वर पुत्र सुखाराम हिस्सा- 1398997/9040000 जाति- नायक सा. देह खातेदार	
40. लालाराम पुत्र ईसराराम हिस्सा- 1/226 जाति- खटीक सा. देह खातेदार	
41. लिछमणराम पुत्र हीराराम हिस्सा- 227/5650 जाति- खटीक सा. देह खातेदार	
42. शेखसफीमोहम्मद पुत्र खुदाबक्ष हिस्सा- 1/16 जाति- कलाल सा. देह खातेदार	
43. संतोषकंवर पत्नि प्रतापसिंह हिस्सा- 7/678 जाति- राजपूत सा. देह खातेदार	
44. सन्जुकंवर पत्नि दातारसिंह हिस्सा- 1211/813600 जाति- राजपूत सा. देह खातेदार	
45. मुप्रिया पुत्री दातारसिंह हिस्सा- 1211/813600 जाति- राजपूत सा. देह खातेदार	
46. सुमनकंवर पुत्री पर्वतसिंह हिस्सा- 1211/361600 जाति- राजपूत सा. देह खातेदार	
47. सेवाराम पुत्र मदनलाल हिस्सा- 1/1130 जाति- खटीक सा. देह खातेदार	
48. सायरकंवर पत्नि सुल्तानसिंह हिस्सा- 1211/271200 जाति- राजपूत सा. देह खातेदार	
49. सीताराम पुत्र भैरुराम हिस्सा- 1207/45200 जाति- खटीक सा. देह खातेदार	
50. सीताराम पुत्र ईसराराम हिस्सा- 1/113 जाति- खटीक सा. देह खातेदार	
51. सोहनलाल पुत्र ईसराराम हिस्सा- 1/226 जाति- खटीक सा. देह खातेदार	
52. हेमराज पुत्र धामीराम हिस्सा- 807/90400 जाति- खटीक सा. देह खातेदार	
53. हरीराम पुत्र ईसराराम हिस्सा- 1/226 जाति- खटीक सा. देह खातेदार,	



अखण्ड अधिकारी
कुचामन सिटी (नागौर)

ग्राम का नाम :- चितावा	अंतिम चोसला आधार संवत् :- 2074 - 2077 जमाबंदी 2075 (वर्ष 2018) से स्थायी					
पटवार हल्का :- चितावा	भूमि धारक का नाम :- राज.सरकार					
भू. अभि. नि. :- चितावा	क्षेत्रफल की ईकाई :- हैक्टेयर					
तहसील :- कुचामन	खाता संख्या नया :- 18					
जिला :- नागौर	खाता संख्या पुराना :- 16					
खसरा संख्या	क्षेत्रफल	भूमि वर्गीकरण	कृषक द्वारा संदत्त लगान	सिंचाई के साधन	अन्तरण के क्रम में प्रमाणित नामान्तरकरण संख्या व दिनांक	टिप्पणी
1324/561	0.1200	बाराणी 3	0.1200	0.33		स्वीकृत नामान्तरकरण : 13 12/12/2019 शुद्धिपत्र
555	1.4100	बाराणी 3	1.4100	3.88		स्वीकृत नामान्तरकरण : 2708 05/09/2018 विरासत
556	0.0800	बाराणी 3	0.0800	0.22		स्वीकृत नामान्तरकरण : 2760 21/05/2019 विरासत
557	0.0700	बाराणी 3	0.0700	0.19		स्वीकृत नामान्तरकरण : 2790 18/09/2019 विरासत
558	0.0900	बाराणी 3	0.0900	0.25		स्वीकृत नामान्तरकरण : 2857 19/12/2019 हकत्याग
559	0.0900	बाराणी 3	0.0900	0.25		स्वीकृत नामान्तरकरण : 2923 20/08/2020 बेचान
560	0.2600	बाराणी 3	0.2600	0.72		स्वीकृत नामान्तरकरण : 3095 05/07/2021 विरासत
561	0.5500	बाराणी 3	0.5500	1.51		स्वीकृत नामान्तरकरण : 3119 22/07/2021 विरासत
564	0.6800	बाराणी 3	0.6800	1.87		स्वीकृत नामान्तरकरण : 3161 20/09/2021 हकत्याग
565	0.3500	बाराणी 3	0.3500	0.96		
566	0.6500	बाराणी 3	0.6500	1.79		
567	0.9600	बाराणी 3	0.9600	2.64		
568	1.9900	बाराणी 3	1.9900	5.47		
569	1.6000	बाराणी 3	1.6000	4.40		
570	0.1400	बाराणी 3	0.1400	0.39		
कुल खसरे - 15	9.0400		9.0400	24.8700		
यह प्रपत्र केवल प्रार्थी की जानकारी के लिए है।						
इसका उपयोग किसी भी न्यायालय में साक्षी के रूप में नहीं किया जा सकता है।						

दौराने वाद प्रतिवादी किशोरसिंह ने अपने हक हिस्से को अपने पुत्रो औंकारसिंह एवं प्रकाशसिंह के नाम 0.34 हैक्टर तथा अन्य पक्षकारान के नाम भूमि हस्तानान्तरित की है। वर्तमान राजस्व रिकार्ड अनुसार प्रश्नगत भूमि प्रतिवादी के पुत्रो के हक हिस्से में से कम की जानी है। प्रतिवादी का अनुपस्थित रहना ही अपने आप में साबित है कि प्रश्नगत भूमि में से 0.16 हैक्टर भूमि को बिना सक्षम अधिकारी से अनुमति प्राप्त किये



उपखण्ड अधिकारी
कुचामन सिटी (नागौर)


अकृषि प्रयोजन प्रयोग में लिया है तथा आदर्श विद्या मंदिर स्कूल का निर्माण कर लिया है जो राजस्थान काश्तकारी अधिनियम 1955 की धारा 177 का स्पष्ट उल्लंघन है। अतः उपरोक्त भूमि राजकीय दर्ज कर कब्जे राज लिये जाने हेतु वाद डिक्री पाया गया।

आदेश

ग्राम चितावा तहसील कुचामनसिटी जिला नागौर राजस्थान के खसरा नम्बर 555, 556, 557, 558, 559, 560, 561, 564, 565, 566, 567, 568, 569, 570, 1364/561 कुल रकबा 9.04 में 0.16 हैक्टर भूमि (तहसीलदार कुचामनसिटी के यहाँ प्रस्तुत 90 A में दर्शित भूमि) प्रतिवादी के पुत्रो आँकारसिंह प्रकाशसिंह के हिस्से में से कम कर राजकीय दर्ज करते हुए उपरोक्त भूमि 0.16 हैक्टर को कब्जे राज लिये जाने के आदेश दिये जाते हैं, तहसीलदार कुचामनसिटी को उपरोक्तानुसार पालना कर रिपोर्ट प्रस्तुत करने हेतु आदेशित किया जाता है। डिक्री पर्चा भरा जाकर शामिल मिसल किया जावे।

आदेश आज दिनांक 30/9/2021 को सरे इजलास सुनाया गया।




(बाबू लाल जाट RAS)
उपखण्ड अधिकारी
कुचामनसिटी (नागौर)
~~उपखण्ड अधिकारी~~
कुचामन सिटी (नागौर)

डिक्री मुकदमा इन्तेहाई

(ओ.20 रूल 6-7 जाब्ता दीवानी)

अज अदालत : उपखण्ड अधिकारी

मुकाम : कुचामन सिटी

बड़जलास : बाबूलाल जाट (आर.ए.एस.)

राजस्व वाद संख्या 102/2012 (गत मु.नं. 111/2009) {RCMS 2009/00033}

वादी

1. राजस्थान राज्य जरिये तहसीलदार (भूमिधारी) कुचामनसिटी जिला नागौर राजस्थान

बनाम

प्रतिवादी

1. किशोरसिंह पुत्र मानसिंह राजपूत निवासी चितावा तहसील कुचामनसिटी जिला नागौर राजस्थान।

दावा :- अन्तर्गत धारा 177 राजस्थान अभिधारी अधिनियम 1955

यह मुकदमा आज वास्ते इनफिसाल कतई रू-बरू राज पैरोकार हाजिरी
मिनजानिब मुदई रू-बरू श्री मिनजानिब मुदायलह पेश होकर हुकम दिया जाता है कि
ग्राम चितावा तहसील कुचामनसिटी जिला नागौर राजस्थान के खसरा नम्बर 555, 556, 557,
558, 559, 560, 561, 564, 565, 566, 567, 568, 569, 570, 1364/561 कुल रकबा 9.04 में
0.16 हैक्टर भूमि (तहसीलदार कुचामनसिटी के यहाँ प्रस्तुत 90 A में दर्शित भूमि) प्रतिवादी के
पुत्रो औंकारसिंह प्रकाशसिंह के हिस्से में से कम कर राजकीय दर्ज करते हुए उपरोक्त भूमि 0.16
हैक्टर को कब्जे राज लिये जाने के आदेश दिये जाते है, तहसीलदार कुचामनसिटी को
उपरोक्तानुसार पालना कर रिपोर्ट प्रस्तुत करने हेतु आदेशित किया जाता है। डिक्री पर्चा भरा
जाकर शामिल मिसल किया जावे।

निज मुबलिंग बाबत..... खर्चा इस मुकदमे के मय सूद शरह....
फीसदी सालाना आज की तारीख से तारीख अदायगी तक का अदा करें।

बसबत मेरे दस्तखत व मुहर अदालत के आज दिनांक को **30/9/2021** को जारी
की गई।



दस्तखत
उपखण्ड अधिकारी
कुचामन सिटी (नागौर)

मुदई	रूपयें	पैसे	मुदायलय	रूपयें	पैसे
स्टाम्प अर्जी सबा			स्टाम्प अर्जी दावा		
स्टाम्प वकालत नामा			स्टाम्प अर्जी		
स्टाम्प वजह सबूत			महन्ताना वकिल		
महन्ताना वकिल			खर्चा गवाहन		
खर्चा गवाहन			फीस कमिष्नर		
फीस कमिष्नर			बबत इजराय हुकमनामा		
बबत इजराय हुकमनामा			मुतफरिक		
मुतफरिक					
मीजान			मीजान		

नोट: इस खर्चा के फार्म पर कुल खर्चा हर दो फरीकेत का चाहे डिगरी के जरिये दिखाया गया हो या नहीं,
दर्ज करना चाहिए