

न्यायालय उपखण्ड अधिकारी कुचामन सिटी (नागौर)

पीठासीन अधिकारी :- बाबूलाल जाट (R.A.S.)

राजस्व प्रार्थना-पत्र संख्या 13/2020 (GCMS 2020/00022)

प्रार्थीगण

1. सोहनलाल पुत्र चन्द्राराम जाति जाट उम्र 42 वर्ष निवासी ग्राम अड़कसर तहसील कुचामनसिटी कुचामनसिटी जिला नागौर राजस्थान

बनाम

अप्रार्थीगण

1. श्रीमति चन्द्री देवी पत्नी कानाराम
2. नानूराम पुत्र कानाराम
3. रतनलाल पुत्र कानाराम
4. श्योदानराम पुत्र कानाराम
5. कमला देवी पत्नी सुखाराम
6. गोपालराम पुत्र गंगाराम
7. चावली देवी पत्नी गंगाराम
8. छोगाराम पुत्र सुखराम
9. जगदीश प्रसाद पुत्र गंगाराम
10. झमरी देवी पत्नी रामेश्वर
11. प्रभुदयाल पुत्र भोमाराम
12. बीरमाराम पुत्र रामेश्वर
13. भगवानाराम पुत्र गंगाराम
14. मोहनराम पुत्र बोदूराम
15. श्रवण पुत्र भोमाराम
16. सुगनी देवी पत्नी भोमाराम
जालूराम पुत्र बोदूराम के विधिक वारिसान :-
17. श्रीमति जड़ाव देवी पत्नी स्व. जालूराम
18. भवंरलाल पुत्र स्व. जालूराम
19. लादूराम पुत्र स्व. जालूराम
20. गोरधन पुत्र स्व. जालूराम
21. श्योपाल पुत्र स्व. जालूराम
22. गोरूराम पुत्र स्व. जालूराम
23. गीता देवी पुत्री स्व. जालूराम
24. सन्तू देवी पुत्री स्व. जालूराम
25. मुन्नी देवी पुत्री स्व. जालूराम
26. ऊषा देवी पुत्री स्व. जालूराम जाति सभी जाट निवासियान अड़कसर कुचामन
27. राजस्थान सरकार जरिए तहसीलदार (भूमिधारी) कुचामनसिटी ।



प्रार्थना-पत्र राजस्थान काश्तकारी अधिनियम 1955 की धारा 251 (A) के तहत अन्य खातेदार की जोत में से होकर नया मार्ग खोलने के लिये आवेदन उपस्थित - श्री अशोकपुरी अधिवक्ता प्रार्थी की ओर से।




बाबूलाल अधिकारी

आदेश

दिनांक :- 25-03-2021

प्रस्तुत प्रकरण का सार संक्षेप में इस प्रकार से है कि राजस्व ग्राम अड़कसर पटवार हल्का अड़कसर तहसील कुचामनसिटी की सरहद में स्थित कृषि भूमि खसरा नम्बर 299 कुल रकबा 6.36 हैक्टर का आवेदक प्रार्थी काबिज खातेदार काशतकार है, प्रार्थी को अपनी सहखातेदारी सुदा भूमि खसरा नम्बर 299 व ढाणी खसरा नम्बर 298 में आने-जाने के लिए रास्ता ग्राम अड़कसर के ही खेत खसरा नम्बर 295 रकबा 6.58 हैक्टर की पूर्वी सींव एवं खसरा नम्बर 297 रकबा 5.61 हैक्टर की पश्चिमी सींव पर उतर से दक्षिण की ओर 5 मीटर चौड़ाई व 260 मीटर लम्बाई में खसरा नम्बर 299 व 298 में आने-जाने के लिये एवं कृषि कार्य के लिए ट्रेक्टर एवं मवेशियान आदि को लाने-ले जाने के लिए मार्ग की आवश्यकता है इसलिए राजस्थान काशतकारी अधिनियम 1955 की धारा 251 ए मार्ग की अनुज्ञा के लिए आवेदन पत्र प्रस्तुत कर रहा है चाहे गये मार्ग का नजरी नक्शा जो परिशिष्ट "क" है जिसको प्रार्थना-पत्र का भाग है, ग्राम अड़कसर की राजस्व सीमा में आवेदक प्रार्थी के खेत खसरा नम्बर 298 रकबा 0.05 हैक्टर व खसरा नम्बर 299 रकबा 6.36 हैक्टर आये है इन खेत में आने-जाने के लिए ग्राम अड़कसर से ग्राम खुड़ आम रास्ते से आवेदक के खेत खसरा नम्बर 298-299 में आने-जाने के लिए आवेदक के खेत पश्चिम दिशा में स्थित खेत खसरा नम्बर 297 की पश्चिमी सींव के सहारे-सहारे व खेत खसरा नम्बर 295 की पूर्वी सींव के सहारे-सहारे उतर से दक्षिण 5 मीटर चौड़ा व 260 मीटर लम्बा रास्ता आने-जाने हेतु अत्यधिक आवश्यक है, पूर्व में इसी खेत खसरा नम्बर 295 297 में से आवागमन था, परन्तु खेत खसरा नम्बर 295 297 के खातेदारान अप्रार्थीगण ने उसे बन्द कर दिया है इसलिए प्रार्थी के खेत में आने-जाने एवं मवेशियान व कृषि कार्य के लिए ट्रेक्टर आदि लान ले जाने के लिए कोई अन्य रास्ता नहीं है व परस्पर सहमति से खसरा नम्बर 297 व 295 के खातेदारान अप्रार्थी संख्या 1 ता 26 रास्ता देने को तैयार नहीं है, इस रास्ते के अलावा प्रार्थी के खेत में जाने के लिए अन्य कोई वैकल्पिक रास्ता नहीं है, कटाणी रास्ते से सबसे नजकदी यही रास्ता पड़ता है, नजरी नक्शा परिशिष्ट "क" के बिन्दू "A" से "C" व "D" से "E" रास्ता बताया गया है, प्रार्थी की इस्तदुआ है प्रार्थना पत्र प्रार्थी स्वीकार फरमाया जाकर नया मार्ग (रास्ता) कि ग्राम अड़कसर के खसरा नम्बर 295 व 297 में से परिशिष्ट "क" के बिन्दू "A" से "C" व "D" से "E" दर्शाया गया है को मार्ग के रूप में उपलब्ध करवाया जाकर इस नये रास्ते के क्षेत्रफल की भूमि पर खसरा नम्बर 295 व 297 के खातेदार की खातेदारी निर्वसित घोषित कर उक्त भूमि राजस्व अभिलेख में रास्ते के रूप में अभिलिखित की जावे, प्रार्थी निर्धारित मुआवजा राशि खसरा नम्बर 295 व 297 के खातेदारान (अप्रार्थी सं. 1 ता 26) को अदा करने के लिए तैयार है।

प्रार्थना-पत्र दर्ज रजिस्टर कर अप्रार्थीगण को जरिये नोटिस तलब किया गया। अप्रार्थीगण बावजूद इतला अनुपस्थित रहे,जिससे उनके विरुद्ध एक-पक्षीय कार्यवाही




राजस्थान अधिकारी

अमल मे लाई गई। तहसीलदार कुचामनसिटी की ओर से मौका रिपोर्ट 13.02.2020 अपने पत्रांक/भू.अ./249 दिनांक 19.02.2020 के साथ इस न्यायालय में प्रस्तुत की। दस्तावेजी साक्ष्य में जमाबन्दी नकल ग्राम अड़कसर के खाता संख्या 59, 66, 71 की प्रस्तुत की। जालूराम पुत्र बोदूराम के फौत होने एवं एवं वारिस प्रमाण-पत्र की प्रति प्रस्तुत की।

ग्राम का नाम :- अड़कसर	अंतिम चोसला आधार सम्बत :- 2076 - 2079 जमाबंदी 2075 (वर्ष 2018) से स्थायी					
पटवार हल्का :- अड़कसर	भूमि धारक का नाम :- राज.सरकार					
भू.अभि.नि. :- चितावा	क्षेत्रफल की ईकाई :- हैक्टेयर					
तहसील :- कुचामन	खाता संख्या नया :- 59					
जिला :- नागौर	खाता संख्या पुराना :- 56					
काश्तकार का नाम:-						
1. चन्दीदेवी पत्नी कानाराम हिस्सा- 1/4 जाति- जाट सा. देह खातेदार						
राहिन हिस्सा-1/4 (पूर्ण खाता) पंजाब नेशनल बैंक शाखा दांतारामगढ़						
2. नानूराम पुत्र कानाराम हिस्सा- 1/4 जाति- जाट सा. देह खातेदार						
राहिन हिस्सा-1/4 (पूर्ण खाता) आईसीआईसीआई बैंक लिमिटेड शाखा लालास						
3. रतनलाल पुत्र कानाराम हिस्सा- 1/4 जाति- जाट सा. देह खातेदार						
राहिन हिस्सा-1/4 (पूर्ण खाता) राजस्थान मरुधरा ग्रामीण बैंक शाखा अड़कसर						
4. श्योदानराम पुत्र कानाराम हिस्सा- 1/4 जाति- जाट सा. देह खातेदार						
राहिन हिस्सा-1/4 (पूर्ण खाता) पंजाब नेशनल बैंक शाखा दांतारामगढ़,						
खसरा संख्या	क्षेत्रफल	भूमि वर्गीकरण	कृषक द्वारा संदत्त लगान	सिंचाई के साधन	अन्तरण के क्रम में प्रमाणित नामान्तरकरण संख्या व दिनांक	टिप्पणी
296	0.0600	गै.मु.ढाणी	0.0600			
297	5.6100	बारानी 1	5.6100	28.05		
कुल खसरे - 2	5.6700		5.6700	28.0500		
यह प्रपत्र केवल प्रार्थी की जानकारी के लिए है।						
इसका उपयोग किसी भी न्यायालय मे साक्षी के रूप मे नहीं किया जा सकता है।						

ग्राम का नाम :- अड़कसर	अंतिम चोसला आधार सम्बत :- 2076 - 2079 जमाबंदी 2075 (वर्ष 2018) से स्थायी					
पटवार हल्का :- अड़कसर	भूमि धारक का नाम :- राज.सरकार					
भू.अभि.नि. :- चितावा	क्षेत्रफल की ईकाई :- हैक्टेयर					
तहसील :- कुचामन	खाता संख्या नया :- 66					
जिला :- नागौर	खाता संख्या पुराना :- 63					
काश्तकार का नाम:-						
1. जगदीशराम पुत्र चन्द्राराम हिस्सा- 1/5 जाति- जाट सा. देह खातेदार						
2. झावरराम पुत्र चन्द्राराम हिस्सा- 1/5 जाति- जाट सा. देह खातेदार						
3. बजरंगलाल पुत्र चन्द्राराम हिस्सा- 1/5 जाति- जाट सा. देह खातेदार						
4. लच्छीदेवी पत्नी चन्द्राराम हिस्सा- 1/5 जाति- जाट सा. देह खातेदार						



(Handwritten signature)

ग्राम का नाम :- अडकसर	अंतिम चोसला आधार सम्वत :- 2076 - 2079 जमाबंदी 2075 (वर्ष 2018) से स्थायी					
पटवार हल्का :- अडकसर	भूमि धारक का नाम :- राज.सरकार					
भू.अभि.नि. :- चितावा	क्षेत्रफल की ईकाई :- हैक्टेयर					
तहसील :- कुचामन	खाता संख्या नया :- 66					
जिला :- नागौर	खाता संख्या पुराना :- 63					
5. सोहनलाल पुत्र चन्द्राराम हिस्सा- 1/5 जाति- जाट सा. देह खातेदार,						
खसरा संख्या	क्षेत्रफल	भूमि वर्गीकरण	कृषक द्वारा संदत्त लगान	सिंचाई के साधन	अन्तरण के क्रम में प्रमाणित नामान्तरकरण संख्या व दिनांक	टिप्पणी
298	0.0500	गै.मु.ढाणी	0.0500			
299	6.3600	बारानी 1	6.3600	31.80		
कुल खसरे - 2	6.4100		6.4100	31.8000		
यह प्रपत्र केवल प्रार्थी की जानकारी के लिए है।						
इसका उपयोग किसी भी न्यायालय मे साक्षी के रूप मे नहीं किया जा सकता है।						

ग्राम का नाम :- अडकसर	अंतिम चोसला आधार सम्वत :- 2076 - 2079 जमाबंदी 2075 (वर्ष 2018) से स्थायी				
पटवार हल्का :- अडकसर	भूमि धारक का नाम :- राज.सरकार				
भू.अभि.नि. :- चितावा	क्षेत्रफल की ईकाई :- हैक्टेयर				
तहसील :- कुचामन	खाता संख्या नया :- 71				
जिला :- नागौर	खाता संख्या पुराना :- 68				
काश्तकार का नाम:-					
1. कमलादेवी पत्नि सुखाराम हिस्सा- 1/18 जाति- जाट सा. देह खातेदार					
राहिन हिस्सा-1/18 (पूर्ण खाता) राजस्थान मरुधरा ग्रामीण बैंक शाखा अडकसर					
2. गोपालराम पुत्र गंगाराम हिस्सा- 1/24 जाति- जाट सा. देह खातेदार					
3. चावलीदेवी पत्नि गंगाराम हिस्सा- 1/24 जाति- जाट सा. देह खातेदार					
4. छोगाराम पुत्र सुखाराम हिस्सा- 1/9 जाति- जाट सा. देह खातेदार					
राहिन हिस्सा-1/9 (पूर्ण खाता) राजस्थान मरुधरा ग्रामीण बैंक शाखा अडकसर					
5. जगदीशप्रसाद पुत्र गंगाराम हिस्सा- 1/24 जाति- जाट सा. देह खातेदार					
6. जालूराम पुत्र बोदूराम हिस्सा- 1/6 जाति- जाट सा. देह खातेदार					
राहिन हिस्सा-1/6 (पूर्ण खाता) राजस्थान मरुधरा ग्रामीण बैंक शाखा ARAKSAR					
7. झमरीदेवी पत्नि रामेश्वर हिस्सा- 1/12 जाति- जाट सा. देह खातेदार					
राहिन हिस्सा-1/12 (पूर्ण खाता) जयपुर थार ग्रामीण बैंक शाखा अडकसर					
8. प्रभूदयाल पुत्र भोमाराम हिस्सा- 1/36 जाति- जाट सा. देह खातेदार					
राहिन हिस्सा-1/36 (पूर्ण खाता) राजस्थान मरुधरा ग्रामीण बैंक शाखा ARAKSAR					
9. बीरमाराम पुत्र रामेश्वर हिस्सा- 1/12 जाति- जाट सा. देह खातेदार					
राहिन हिस्सा-1/12 (पूर्ण खाता) जयपुर थार ग्रामीण बैंक शाखा अडकसर					
10. भगवानाराम पुत्र गंगाराम हिस्सा- 1/24 जाति- जाट सा. देह खातेदार					



3

ग्राम का नाम :- अडकसर	अंतिम चोसला आधार सम्बत :- 2076 - 2079 जमाबंदी 2075 (वर्ष 2018) से स्थायी					
पटवार हल्का :- अडकसर	भूमि धारक का नाम :- राज.सरकार					
भू.अभि.नि. :- चितावा	क्षेत्रफल की ईकाई :- हैक्टेयर					
तहसील :- कुचामन	खाता संख्या नया :- 71					
जिला :- नागौर	खाता संख्या पुराना :- 68					
11. मोहनराम पुत्र बोदूराम हिस्सा- 1/6 जाति- जाट सा. देह खातेदार						
राहिन हिस्सा-1/6 (पूर्ण खाता) जयपुर थार ग्रामीण बैंक शाखा अडकसर						
12. श्रवण कुमार पुत्र भोमाराम हिस्सा- 1/36 जाति- जाट सा. देह खातेदार						
13. सुगनी देवी पत्नि भोमाराम हिस्सा- 1/9 जाति- जाट सा. देह खातेदार						
राहिन हिस्सा-1/9 (पूर्ण खाता) राजस्थान मरुधरा ग्रामीण बैंक शाखा ARAKSAR,						
खसरा संख्या	क्षेत्रफल	भूमि वर्गीकरण	कृषक द्वारा संदत्त लगान	सिंचाई के साधन	अन्तरण के क्रम में प्रमाणित नामान्तरकरण संख्या व दिनांक	टिप्पणी
292	0.0400	गै.मु.ढाणी	0.0400			स्वीकृत नामान्तरकरण : 1015 06/09/2018 रहनमुक्त
293	0.0400	गै.मु.ढाणी	0.0400			स्वीकृत नामान्तरकरण : 1019 20/09/2018 विरासत
294	0.0600	गै.मु.कुँआ	0.0600			स्वीकृत नामान्तरकरण : 1030 20/12/2018 रहननामा
295	6.5600	चाही 1	5.2100	177.14		स्वीकृत नामान्तरकरण : 1040 20/02/2019 हकत्याग
		जाव 1	1.3500	22.95		स्वीकृत नामान्तरकरण : 1051 13/06/2019 रहननामा
कुल खसरे - 4	6.7000		6.7000	200.0900		
यह प्रपत्र केवल प्रार्थी की जानकारी के लिए है।						
इसका उपयोग किसी भी न्यायालय में साक्षी के रूप में नहीं किया जा सकता है।						

पत्रावली पर उपलब्ध दस्तावेजात इत्यादि का अवलोकन किया गया तथा वकील प्रार्थी की एक पक्षीय बहस सुनी गई। पत्रावली पर उपलब्ध दस्तावेजात इत्यादि का अवलोकन किया गया। मौका रिपोर्ट दिनांक 13.02.2020 अनुसार खसरा नम्बर 299 में जगदीशराम, झाबरराम, सोहनलाल पि. चन्द्राराम के आवासीय मकानात एवं ढाणीयों बनी हुई है, जिनमें आने-जाने के कोई कटाणी रास्ता नहीं है, खसरा नम्बर 317 रकबा 0.08 हैक्टर किस्म रास्ता सिवायचक कटाणी है जो खसरा नम्बर 295, 297 की सीमा तक ग्राम अडकसर में आकर बन्द हो जाता है मौके पर खसरा नम्बर 295, 297, 299 के बिन्दू संख्या ए से एफ जो नजरी नक्शों में लाल स्याही से दर्शाया गया है जो अडकसर में होकर टोडास सीमा तक चालू है जिसकी लम्बाई 731 मीटर है चौड़ाई 5 मीटर है, मौके पर खसरा नम्बर 295 में उत्तर दक्षिण रास्ते की लम्बाई 165 मीटर x चौड़ाई 2.50 कुल भूमि 412.50 वर्ग मीटर तथा खसरा नम्बर 297 में बिन्दू संख्या ए से सी की लम्बाई 165 मीटर x चौड़ाई 2.50 व बिन्दू संख्या सी से डी की लम्बाई 222 मीटर x चौड़ाई 5 मीटर कुल भूमि 1522.50 (412.50+110) वर्ग मीटर भूमि रास्ते की होगी तथा खसरा नम्बर 299 में लाल स्याही से दर्शित बिन्दू संख्या ई से एफ तक लम्बाई 344 मीटर x चौड़ाई 5 मीटर



(Handwritten signature or mark)


चौड़ाई में रास्ते की कुल भूमि 1720 वर्ग मीटर रास्ते की होगी, खसरा नम्बर 299 के खातेदार भी रास्ता कटाणी करने में सहमत है। नक्शा ट्रेस अनुसार प्रार्थी द्वारा चाहे गये रास्ते का रकबा एवं ए से बी, बी से सी, एफ ई डी तक है जबकि मौका रिपोर्ट में खसरा नम्बर 299 के अन्तिम छोर उत्तरी दिशा के अन्त तक दर्शाया गया है। प्रार्थी वकील ने प्रस्तुत नजरी नक्शा अनुसार ही रास्ता दिये जाने बाबत कथन किया है, प्रकरण का अवलोकन किया गया खसरा नम्बर 293 294 295 के रास्ता पहले से ही है जिसमे से ए से बी तक रास्ता दिया जाना उचित प्रतीत नहीं होता है तथा ई एफ व डी तक प्रार्थी की खातेदारी खसरा नम्बर 298 299 तक पहुचने हेतु रास्ता सुविधाजनक रहेगा जिसका रकबा ग्राम अड़कसर के खसरा नम्बर 297 एवं 296 में से " A " से " C " $165 \times 5 = 825$ वर्ग मीटर व " C से D " $222 \times 5 = 1110$ वर्ग मीटर कुल रकबा 1935 वर्ग मीटर अर्थात 0.1935 हैक्टर पत्रावली पर उपलब्ध समस्त दस्तावेज के अवलोकन से स्पष्ट है कि मौके पर प्रश्नगत भूमि मौका रिपोर्ट अनुसार रास्ते के उपयोग में आ रही है तथा प्रार्थी के खेत खसरा 298 299 तक आने जाने एवं आमद रफत हेतु उपयोग में ली जा रही है जिसे कटाणी मार्ग दर्ज कराया जाना उचित प्रतीत होता है, अतः प्रार्थना-पत्र प्रार्थीगण काबिल स्वीकार किये जाने से आंशिक रूप से स्वीकार किया जाता है तथा तहसीलदार कुचामनसिटी को आदेशित किया जाता है।

आदेश

प्रार्थना-पत्र प्रार्थी आंशिक रूप से स्वीकार कर ग्राम अड़कसर के खसरा नम्बर 298 299 में आने जाने व आमद रफत हेतु खसरा नम्बर 296 व 297 में मौका रिपोर्ट दिनांक 13.02.2020 में अंकित नजरी नक्शे में " A " से " C " $165 \times 5 = 825$ वर्ग मीटर व " C से D " $222 \times 5 = 1110$ वर्ग मीटर कुल रकबा 1935 वर्ग मीटर अर्थात 0.1935 हैक्टर रास्ता सरकारी (कटाणी) कायम किया जाता है। उक्त जमीन की डी.एल.सी दर 218768/-रूपये प्रति हैक्टर से 42332/- का दोगुना अर्थात 84664/-रूपये अक्षरे - चौरासी हजार छः सौ चौसठ रूपये प्रार्थी द्वारा उक्त रास्ता की मुआवजा राशि जरिये बैंक डी.डी./बैंक ड्राफ्ट बैंक से जमा कराकर पेश करने पर तहसीलदार कुचामनसिटी को राजस्व रेकार्ड में अमल दरामद करने तथा नक्शे में तरमीम किये जाने हेतु तहरीर जारी हो । उक्त राशि अप्रार्थी संख्या 1 से 4 न्यायालय में उपस्थित होकर प्राप्त कर लें ।

आदेश आज दिनांक 25/3/2021 को सरे इजलास सुनाय गया।




(सोहनलाल जाट RAS)
उपखण्ड अधिकारी
कुचामनसिटी (नागौर)
उपखण्ड अधिकारी
कुचामन सिटी (नागौर)

कार्यालय तहसीलदार(मू.अ.) कुचामन सिटी

क्रमांक/मू.अ. 249 दिनांक 19/02/2020

प्रेषित:- श्रीमान् उपरोक्त अधिकांश मध्ये
कुचामन सिटी

विवरण:- राजस्व घांफा सं. 13/2020 को हस्तात बनात श्रीमान् कर्मचारी
द्वारेण धारा 251(A) RTA सार्वत ली मोक रिपोर्ट पेश करे सार्वत

प्रमाण:- श्रीमान् के फॉर्म क्रोड /2020/286 दिनांक 04-02-2020

महोदय,

उपरोक्त विषयसंगत विवेक हेतु मलाक में विद्यमान
राजस्व घांफा सं. 13/2020 में वर्णित सार्वत ली द्वाारेण धारा
251 A RTA में सार्वत सार्वत मोक रिपोर्ट मू.अ. नियंत्रक
द्वारा लैकाड करवाई गई है।

अतः मू.अ. ली मोक रिपोर्ट श्रीमान् की सेवाओं सार्वत
प्रेषित है।

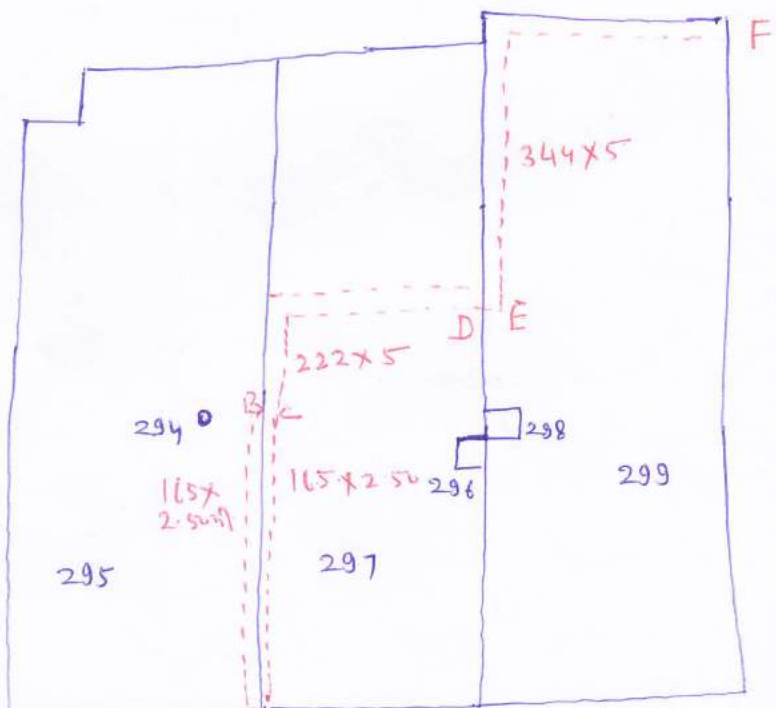
सौभाग्य:- उपरोक्त मुसल

19.02.2020
तहसीलदार (मू.अ.) कुचामन सिटी

राजस्व
19/2/2020


मौका विपीट

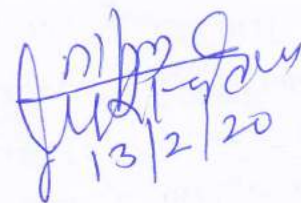
आज दिनांक 13-2-2020 को श्रीमान गृहलीखदार महोदय कुचामन सिटी के आदेश क्रमांक/ भू.अ.।।81 दिनांक 07/02/20 एवं श्रीमान न्यायालय उपखण्ड अधिकारी कुचामन सिटी के आदेश क्रमांक कोर्ट/2020/266 दिनांक 4-2-20 के अनुसार मु.न. 13/2020 धारा 251(A) के सौदनलाल बनाम चन्दी देवी काँ. में ग्राम अफकर के ख.न. 299, 297, 295 का मौका निरक्षण हेतु हमराह पारवारी दलका के साथ पहुँचा। राजस्व रेकॉर्ड में ख.न. 298, 299 कुल रकम 6.41 है। भूमि जगदीशराम, झाबराम, बजरंगलाल, सौदनलाल पुत्र चन्द्रराम, लच्छीदेवी पत्नि चन्द्रराम जाति जाट सा.देह की खातेदारी में, ख.न. 296, 297 कुल रकम 5.66 है। भूमि चन्दी पत्नि कामाराम, नानूराम, रत्नलाल, श्यामनराम पुत्र कामाराम जाति जाट सा.देह का खातेदारी में दर्ज होकर बैंक के रहन दर्ज है। ख.न. 295 रकम 6.56 है। भूमि कमलादेवी पत्नि सुखाराम, गौपालराम, जगदीशप्रसाद, भगवानराम पुत्र गंगाराम, चावनी पत्नि गंगाराम, चौगाराम, चौगाराम पुत्र सुभाराम जालूराम पुत्र बौदूराम, समरीदेवी पत्नि रामेश्वर, ठरमाराम पुत्र रामेश्वर, प्रभूदयाल श्रवणकुमार पुत्र भौमाराम, सुगनी देवी पत्नि भौमाराम सौदनराम पुत्र बौदूराम जाति जाट सा.देह की खातेदारी में दर्ज होकर बैंक के रहन दर्ज है। खातेदार जालूराम पुत्र बौदूराम की मृत्यु हो चुकी है। ख.न. 299 में जगदीशराम, झाबराम, सौदनलाल पि. चन्द्रराम के आवासीय मकानल एवं दोगीयां बनी हुई हैं। जिनमें आने - जाने के कोई क्यानी रास्ता नहीं है। ख.न. 317 रकम 0.08 किलो गै.मु. रास्ता सिवायचक केयानी है। जो ख.न. 295, 297 की सीमा तक ग्राम अफकर से आकर बन्द हो जाता है जो कि आनजरी नक्शा निम्न प्रकार है :-



सीमा
ग्राम
202/स.
गृह-नावां

११
 मौजे पर ख.न. २९५, २९७, २९९ में बिन्दु संख्या A to F जो मजरी नक्शे में लाल
 खादी से दर्शाया गया है जो अजकसर से होकर गौजाल सीमा तक चालू है जिसकी
 लम्बाई १३१ मी. है चौड़ाई ५ मीटर है। मौजे पर ख.न. २९५ में उत्तर-दक्षिण रास्ते
 की लम्बाई १६५ मी. x चौड़ाई २.५० मी. कुल भूमि ५१२.५० कर्ग मी. तथा ख.न.
 २९७ में बिन्दु सं A C की लम्बाई १६५ मी. x चौड़ाई २.५० मी. व बिन्दु संख्या CD
 की लम्बाई २२२ मी. x चौड़ाई ५ मी. कुल भूमि १५२२.५० (५१२.५० + १११०) कर्ग मी.
 भूमि रास्ते की होगी तथा ख.न. २९९ में लाल खादी से दर्शित बिन्दु संख्या E से F
 तक लम्बाई ३५५ मी. x ५ मीटर चौड़ाई में रास्ते की कुल भूमि १७२० कर्ग मी. रास्ते
 की होगी, ख.न. २९९ के खातेदार भी रास्ता कराने में सहमत हैं।
 ११
 मौजे पर जाकर मौजा निरीक्षण कर रिपोर्ट लैपार की गई। मौजे पर
 उपस्थित मौजद्विराज के हस्ताक्षर कराये गये।


 13-02-2020
 पटवारी अजकसर


 13/2/20

भा.प.२२।म

मकर लाल
 मोहन राम
 रथीमान

Schamlat