

## न्यायालय उपखण्ड अधिकारी कुचामन सिटी (नागौर)

पीठासीन अधिकारी :- बाबूलाल जाट (R.A.S.)

राजस्व प्रार्थना-पत्र- New No.89/2020 GCMS 2020/00177)

Old No.18/2017 RCMS 2017/00045)

### प्रार्थीगण

1. बजरंगलाल पुत्र स्व. मांगुराम जाति जाट उम्र 45 वर्ष निवासी ग्राम शिवनगर तहसील कुचामनसिटी जिला नागौर राजस्थान।
2. गणेशाराम पुत्र स्व. मांगुराम जाति जाट उम्र 43 वर्ष निवासी ग्राम शिवनगर तहसील कुचामनसिटी जिला नागौर राजस्थान।

### बनाम

### अप्रार्थीगण

1. मेवाराम पुत्र लच्छाराम जाति जाट उम्र 70 वर्ष निवासी ग्राम शिवनगर अड़कसर फौत के कायम मुकाम :-
  - 1/1- बरजी पत्नी स्व. मेवाराम उम्र 65 वर्ष
  - 1/2- भंवरलाल पुत्र स्व. मेवाराम उम्र 45 वर्ष
  - 1/3- सजना पुत्री स्व. मेवाराम उम्र 43 वर्ष
  - 1/4- सोहनी पुत्री स्व. मेवाराम उम्र 40 वर्ष
  - 1/5- हीरा पुत्री स्व. मेवाराम
2. भोमाराम पुत्र टोडाराम जाति जाट उम्र 35 वर्ष निवासी ग्राम शिवनगर अड़कसर
3. रामेदवाराम पुत्र स्व. भानाराम जाति जाट उम्र 46 वर्ष निवासी ग्राम शिवनगर अड़कसर
4. रामनिवास पुत्र स्व. भानाराम जाति जाट उम्र 44 वर्ष निवासी ग्राम शिवनगर अड़कसर
5. दानाराम पुत्र स्व. भानाराम जाति जाट उम्र 30 वर्ष निवासी ग्राम शिवनगर अड़कसर
6. मनोज कुमार पुत्र स्व. भानाराम जाति जाट उम्र 26 वर्ष निवासी ग्राम शिवनगर अड़कसर
7. देवीलाल पुत्र पुत्र स्व. भानाराम जाति जाट उम्र 24 वर्ष निवासी ग्राम शिवनगर अड़कसर
8. भंवरी पुत्री मोहनी जाति जाट उम्र 50 वर्ष निवासी ग्राम शिवनगर अड़कसर
9. झूमा पुत्री मोहनी जाति जाट उम्र 40 वर्ष निवासी ग्राम शिवनगर अड़कसर
10. शान्ति पुत्री मोहनी जाति जाट उम्र 40 वर्ष निवासी ग्राम शिवनगर अड़कसर
11. शारदा पुत्री मोहनी जाति जाट उम्र 42 वर्ष निवासी ग्राम शिवनगर अड़कसर
12. विमला पुत्री मोहनी जाति जाट उम्र 32 वर्ष निवासी ग्राम शिवनगर अड़कसर
13. अनीता पुत्री मोहनी जाति जाट उम्र 30 वर्ष निवासी ग्राम शिवनगर अड़कसर
14. केसाराम पुत्र मांगुराम जाति जाट उम्र 50 वर्ष निवासी ग्राम शिवनगर अड़कसर हाल चितावा तहसील कुचामनसिटी जिला नागौर।
15. डालूराम पुत्र मांगुराम जाति जाट उम्र 48 वर्ष निवासी ग्राम शिवनगर अड़कसर हाल चितावा तहसील कुचामनसिटी जिला नागौर।
16. नन्दू देवी बेवा मांगुराम जाति जाट उम्र 70 वर्ष निवासी ग्राम शिवनगर अड़कसर हाल चितावा तहसील कुचामनसिटी जिला नागौर।
17. सेन्ट्रल बैंक ऑफ इण्डिया शाखा कुचामनसिटी
18. तहसीलदार कुचामनसिटी (भूमिधारी)
19. पटवारी हल्का अड़कसर।



उपस्थित - श्री हरदेवसिंह चौधरी अधिवक्ता प्रार्थीगण की ओर से।

आदेश

दिनांक :- 12-03-2021

प्रस्तुत प्रकरण का सार संक्षेप में इस प्रकार से है ग्राम शिवनगर पटवार हल्का अड़कसर तहसील कुचामनसिटी में कृषि भूमि खसरा नम्बर 555 रकबा 0.04 हैक्टर गै.मु.ढाणी खसरा नम्बर 556 रकबा 4.77 हैक्टर खसरा नम्बर 686/554 रकबा 0.61 हैक्टर कुल खसरा नम्बर 3 कुल रकबा 5.42 हैक्टर प्रार्थीगण की कब्जाशुदा खातेदारी की भूमि आई हुई है, मौजा शिवनगर पटवार हल्का अड़कसर में कृषि भूमि खसरा नम्बर 554 भूमि अप्रार्थी संख्या 3 ता 13 की कब्जाशुदा खातेदारी की आई हुई है तथा खसरा नम्बर 559 683/559 हैक्टर अप्रार्थी संख्या 1 की कब्जाशुदा खातेदारी की आई हुई है व अप्रार्थी संख्या 2 की खसरा नम्बर 681/559, 682/559 व खसरा नम्बर 684/559 की कब्जाशुदा खातेदारी की आई हुई है, प्रार्थीगण के खेत खसरा नम्बर 555, 556, 686/554 में आने-जाने के लिए आम रास्ता अड़कसर से टोडास जाने वाली मुख्य सड़क से एक सड़क अड़कसर से रोहिलो की ढाणी जाती है, उक्त सड़क से प्रार्थीगण के खेत खसरा नम्बर 555, 556, 686/554 में जाने हेतु रास्ता 12 फीट चौड़ा आया हुआ है जो अप्रार्थी संख्या 1 व 2 की कृषि भूमि नक्शे के अनुसार खेत खसरा नम्बर 559 के पूर्वी सीव के सहारे-सहारे जाकर (जमाबन्दी अनुसार खसरा नम्बर 559, 683/559, 681/559, 682/559, 684/559) अप्रार्थी सं. 3 ता 13 की कृषि भूमि खेत खसरा नम्बर 554 की उत्तरी सीव के सहारे-सहारे 4 मीटर की चौड़ाई में प्रार्थीगण के खेत खसरा नम्बर 556, 555 व 686/554 में जाता है उक्त रास्ता मौके पर मौजूद है तथा रास्ते पर दोनो तरफ पत्थरगढ़ी की हुई है, अप्रार्थीगण हमेशा प्रार्थीगण से इस रास्ते से आने-जाने में बाधा उत्पन्न करते हैं, प्रार्थीगण के अपने खेत खसरा नम्बर 555, 556 व 686/554 में आने-जाने के लिए और कोई वैकल्पिक रास्ता नहीं है तथा यही एक मात्र नजदीकी रास्ता है, नजरी नक्शा प्रार्थना-पत्र के साथ पेश है जो प्रार्थना-पत्र का एक भाग है, प्रार्थीगण की इस्तदुआ है कि ग्राम शिवनगर पटवार मण्डल अड़कसर की सरहद में स्थित कृषि भूमि खसरा नम्बर 555, 556 व 686/554 में आने जाने हेतु नक्शे के अनुसार खसरा नम्बर 559 (जमाबन्दी अनुसार खसरा नम्बर 559, 683/559, 681/559, 682/559, 684/559) की पूर्वी सीव के सहारे-सहारे खसरा नम्बर 554 की उत्तरी सीव के सहारे-सहारे 4 मीटर की भूमि को राजकीय रास्ता दर्ज किया जावे जिसकी सरकार द्वारा निर्धारित दर जमा कराने को प्रार्थीगण तैयार है।

प्रार्थना-पत्र दर्ज रजिस्टर कर अप्रार्थीगणा को जरिये नोटिस तलब किया गया, अप्रार्थीगण 1/1 से 1/5, 2 से 17 बावजूद सूचना अनुपस्थित रहे, जिससे उनके विरुद्ध एक-पक्षीय कार्यवाही अमल में लाई गई तथा अप्रार्थी संख्या 18 व 19 द्वारा मौके की रिपोर्ट तैयार कर प्रस्तुत की, जो शामिल मिसल उपलब्ध है। प्रार्थीगण की ओर से नकल खतौनी सम्वत 2072-2075 खाता संख्या 3, 20, 21, 22, 23, 24 प्रस्तुत की तथा अपना खाता से उक्त खसरान की जमाबन्दी नकल सम्वत 2076-2079 ग्राम शिवनगर पटवार मण्डल



*(Handwritten signature)*

अड़कसर तहसील कुचामनसिटी जिला नागौर की खाता संख्या 3, 17, 18, 19, 21, 22 की डाउनलोड कर पत्रावली के संलग्न की गई। नकल खतौनी निम्न प्रकार है :-

ग्राम का नाम :- शिवनगर (अ)	अंतिम चोसला आधार संख्या :- 2076 - 2079 जमाबंदी 2075 ( वर्ष 2018 ) से स्यासी						
पटवार हल्का :- अड़कसर	भूमि धारक का नाम :- राज.सरकार						
भू.अभि.नि. :- चितावा	क्षेत्रफल की ईकाई :- हेक्टेयर						
तहसील :- कुचामन	खाता संख्या नया :- 3						
जिला :- नागौर	खाता संख्या पुराना :- 3						
काश्तकार का नाम:-							
1. केशाराम पुत्र मांगूराम हिस्सा- 6/25 जाति- जाट सा. देह खातेदार							
2. गणेशाराम पुत्र मांगूराम हिस्सा- 6/25 जाति- जाट सा. देह खातेदार							
3. डालूराम पुत्र मांगूराम हिस्सा- 6/25 जाति- जाट सा. देह खातेदार							
4. बजरंगलाल पुत्र मांगूराम हिस्सा- 6/25 जाति- जाट सा. देह खातेदार							
5. सोहनी पुत्री मांगूराम हिस्सा- 1/25 जाति- जाट सा. देह खातेदार,							
खसरा संख्या	क्षेत्रफल	भूमि वर्गीकरण		कृषक द्वारा संदत्त लगान	सिंचाई के साधन	अन्तरण के क्रम में प्रमाणित नामान्तरकरण संख्या व दिनांक	टिप्पणी
555	0.0400	गै.मु.डाणी	0.0400		चाह.नं.557	स्वीकृत नामांतरकरण : 84 07/09/2020 विरासत	
556	4.7700	चाही 3	2.6300	47.34			
		जाव 3	2.1400	19.26			
686/554	0.6100	चाही 3	0.3300	5.94			
		जाव 3	0.2800	2.52			
कुल खसरे - 3	5.4200		5.4200	75.0600			
यह प्रपत्र केवल प्रार्थी की जानकारी के लिए है।							
इसका उपयोग किसी भी न्यायालय में साक्षी के रूप में नहीं किया जा सकता है।							
नकल जारी करने की तिथि :- 12 Mar-2021							

तहसील :- कुचामन	खाता संख्या नया :- 17						
जिला :- नागौर	खाता संख्या पुराना :- 20						
काश्तकार का नाम:-							
1. भोमाराम पुत्र टोडाराम हिस्सा- पूर्ण जाति- जाट सा. देह खातेदार							
राहिन ( पूर्ण खाता ) सेन्ट्रल बैंक ऑफ इंडिया शाखा कुचामनसिटी,							
खसरा संख्या	क्षेत्रफल	भूमि वर्गीकरण		कृषक द्वारा संदत्त लगान	सिंचाई के साधन	अन्तरण के क्रम में प्रमाणित नामान्तरकरण संख्या व दिनांक	टिप्पणी
681/559	2.5000	चाही 3	1.3800	24.84	चा.नं.557		
		जाव 3	1.1200	10.08	चा.नं.557		
682/559	0.5000	चाही 3	0.2700	4.86			
		जाव 3	0.2300	2.07			
684/559	2.6900	बारानी 2	2.6900	10.76			
कुल खसरे - 3	5.6900		5.6900	52.6100			

तहसील :- कुचामन	खाता संख्या नया :- 18						
जिला :- नागौर	खाता संख्या पुराना :- 21						
काश्तकार का नाम:-							
1. भोमाराम पुत्र टोडाराम हिस्सा- 1/2 जाति- जाट सा. देह खातेदार							
2. मेवाराम पुत्र लच्छाराम हिस्सा- 1/2 जाति- जाट सा. देह खातेदार,							
खसरा संख्या	क्षेत्रफल	भूमि वर्गीकरण		कृषक द्वारा संदत्त लगान	सिंचाई के साधन	अन्तरण के क्रम में प्रमाणित नामान्तरकरण संख्या व दिनांक	टिप्पणी
558	0.2000	गै.मु.डाणी	0.2000				
कुल खसरे - 1	0.2000		0.2000				



ग्राम का नाम :- शिवनगर (अ)	अंतिम चोसला आधार संवत् :- 2076 - 2079 जमाबंदी 2075 ( वर्ष 2018 ) से स्थायी						
पटवार हल्का :- अडकसर	भूमि धारक का नाम :- राज.सरकार						
भू अंमि.नि. :- चितावा	क्षेत्रफल की ईकाई :- हैक्टेयर						
तहसील :- कुचामन	खाता संख्या नया :- 19						
जिला :- नागौर	खाता संख्या पुराना :- 22						
काश्तकार का नाम:-							
1. देवीलाल पुत्र भानाराम हिस्सा- 1/12 जाति- जाट सा. देह खातेदार							
2. दानाराम पुत्र भानाराम हिस्सा- 1/12 जाति- जाट सा. देह खातेदार							
3. बरजी देवी पत्नि मेवाराम हिस्सा- 1/20 जाति- जाट सा. देह खातेदार							
4. भैंबरलाल पुत्र मेवाराम हिस्सा- 1/20 जाति- जाट सा. देह खातेदार							
5. भोमाराम पुत्र टोडाराम हिस्सा- 1/4 जाति- जाट सा. देह खातेदार							
राहिन हिस्सा-1/4 ( पूर्ण खाता ) राजस्थान मरुधरा ग्रामीण बैंक शाखा अडकसर							
6. मनोजकुमार पुत्र भानाराम हिस्सा- 1/12 जाति- जाट सा. देह खातेदार							
7. मोहनीदेवी पत्नि भानाराम हिस्सा- 1/12 जाति- जाट सा. देह खातेदार							
8. रामदेवाराम पुत्र भानाराम हिस्सा- 1/12 जाति- जाट सा. देह खातेदार							
9. रामनिवास पुत्र भानाराम हिस्सा- 1/12 जाति- जाट सा. देह खातेदार							
10. सजना देवी पुत्री मेवाराम हिस्सा- 1/20 जाति- जाट सा. देह खातेदार							
11. मोहनी देवी पुत्री मेवाराम हिस्सा- 1/20 जाति- जाट सा. देह खातेदार							
12. हीरा देवी पुत्री मेवाराम हिस्सा- 1/20 जाति- जाट सा. देह खातेदार,							
खसरा संख्या	क्षेत्रफल	भूमि वर्गीकरण		कृषक द्वारा संदत्त लगान	सिंचाई के साधन	अन्तरण के क्रम में प्रमाणित नामान्तरकरण संख्या व दिनांक	टिप्पणी
557	0.0200	शै.मु.कुंआ	0.0200			स्वीकृत नामान्तरकरण : 75 20/09/2018 विरासत	
कुल खसरे - 1	0.0200		0.0200				

तहसील :- कुचामन	खाता संख्या नया :- 21						
जिला :- नागौर	खाता संख्या पुराना :- 23						
काश्तकार का नाम:-							
1. बरजी देवी पत्नि मेवाराम हिस्सा- 1/5 जाति- जाट सा. देह खातेदार							
राहिन हिस्सा-1/5 ( पूर्ण खाता ) सेन्ट्रल बैंक ऑफ इंडिया शाखा कुचामनसिटी							
2. भैंबरलाल पुत्र मेवाराम हिस्सा- 1/5 जाति- जाट सा. देह खातेदार							
राहिन हिस्सा-1/5 ( पूर्ण खाता ) सेन्ट्रल बैंक ऑफ इंडिया शाखा कुचामनसिटी							
3. सजना देवी पुत्री मेवाराम हिस्सा- 1/5 जाति- जाट सा. देह खातेदार							
राहिन हिस्सा-1/5 ( पूर्ण खाता ) सेन्ट्रल बैंक ऑफ इंडिया शाखा कुचामनसिटी							
4. मोहनी देवी पुत्री मेवाराम हिस्सा- 1/5 जाति- जाट सा. देह खातेदार							
राहिन हिस्सा-1/5 ( पूर्ण खाता ) सेन्ट्रल बैंक ऑफ इंडिया शाखा कुचामनसिटी							
5. हीरा देवी पुत्री मेवाराम हिस्सा- 1/5 जाति- जाट सा. देह खातेदार							
राहिन हिस्सा-1/5 ( पूर्ण खाता ) सेन्ट्रल बैंक ऑफ इंडिया शाखा कुचामनसिटी,							
खसरा संख्या	क्षेत्रफल	भूमि वर्गीकरण		कृषक द्वारा संदत्त लगान	सिंचाई के साधन	अन्तरण के क्रम में प्रमाणित नामान्तरकरण संख्या व दिनांक	टिप्पणी
559	3.0000	चाही 3	1.6600	29.88	चाह.नं.557	स्वीकृत नामान्तरकरण : 75 20/09/2018 विरासत	
		जाब 3	1.3400	12.06	चाह.नं.557		
683/559	2.6900	बारानी 2	2.6900	10.76			
कुल खसरे - 2	5.6900		5.6900	52.7000			




3  
अधिकाारी

तहसील :- कुचामन	खाता संख्या नया :- 22					
जिला :- नागौर	खाता संख्या पुराना :- 24					
काश्तकार का नाम:-						
1. देवीलाल पुत्र भानाराम हिस्सा- 1/6 जाति- जाट सा.देह खातेदार						
राहिन हिस्सा-1/6 ( पूर्ण खाता ) सेन्ट्रल बैंक ऑफ इंडिया शाखा कुचामनसिटी						
2. दानाराम पुत्र भानाराम हिस्सा- 1/6 जाति- जाट सा.देह खातेदार						
राहिन हिस्सा-1/6 ( पूर्ण खाता ) सेन्ट्रल बैंक ऑफ इंडिया शाखा कुचामनसिटी						
3. मनोजकुमार पुत्र भानाराम हिस्सा- 1/6 जाति- जाट सा.देह खातेदार						
राहिन हिस्सा-1/6 ( पूर्ण खाता ) सेन्ट्रल बैंक ऑफ इंडिया शाखा कुचामनसिटी						
4. मोहनीदेवी पत्नि भानाराम हिस्सा- 1/6 जाति- जाट सा.देह खातेदार						
राहिन हिस्सा-1/6 ( पूर्ण खाता ) सेन्ट्रल बैंक ऑफ इंडिया शाखा कुचामनसिटी						
5. रामदेवाराम पुत्र भानाराम हिस्सा- 1/6 जाति- जाट सा.देह खातेदार						
राहिन हिस्सा-1/6 ( पूर्ण खाता ) सेन्ट्रल बैंक ऑफ इंडिया शाखा कुचामनसिटी						
6. रामनिवास पुत्र भानाराम हिस्सा- 1/6 जाति- जाट सा.देह खातेदार						
राहिन हिस्सा-1/6 ( पूर्ण खाता ) सेन्ट्रल बैंक ऑफ इंडिया शाखा कुचामनसिटी,						
खसरा संख्या	क्षेत्रफल	भूमि वर्गीकरण	कृषक द्वारा संदत्त लगान	सिंचाई के साधन	अन्तरण के क्रम में प्रमाणित नामान्तरकरण संख्या व दिनांक	टिप्पणी
554	5.4300	चाही 3	3.0000	54.00	चा.नं.557	
		जाब 3	2.4300	21.87	चा.नं.557	
कुल खसरे - 1	5.4300		5.4300	75.8700		

तहसीलदार कुचामनसिटी से प्रश्नगत खसरान की मौका रिपोर्ट तहसीलदार कुचामनसिटी ने अपने पत्रांक/भू.अ./111 दिनांक 03.02.2020 द्वारा इस न्यायालय में प्रस्तुत की जो शामिल मिसल उपलब्ध है, मौका रिपोर्ट में पटवारी हल्का द्वारा प्रार्थीगण ने नजरी नक्शे में रास्ते का उल्लेख किया गया है उसी प्रकार नाप चौक सहित नजीर नक्शा में पटवारी हल्का ने अंकन किया है कि राजस्व रेकार्ड के अनुसार खसरा नम्बर 702/565 रकबा 0.23 हैक्टर किस्म गै.मु.रास्ता सिवाय चक दर्ज है तथा खसरा नम्बर 683/559 में बिन्दू संख्या A से B की लम्बाई 90 मीटर X चौड़ाई 4 मीटर कुल भूमि 360 वर्ग मीटर, खसरा नम्बर 684/559 में बिन्दू संख्या B से C की लम्बाई 85 मीटर X चौड़ाई 4 मीटर कुल भूमि 340 वर्ग मीटर, खसरा नम्बर 554 में बिन्दू संख्या D से E की लम्बाई 335 मीटर X चौड़ाई 4 मीटर कुल भूमि 1340 वर्ग मीटर रास्ते में जायेगी, इस प्रकार कुल रास्ते की भूमि 2040 वर्ग मीटर है, रास्ता मौके पर चालू है, खसरा नम्बर 365 में मौके पर रास्ता चालू है परन्तु राजस्व रेकार्ड में दर्ज नहीं है न ही प्रार्थीगण ने कटाणी हेतु शामिल किया गया है। उपरोक्त रास्ते हेतु किसी भी अप्रार्थी/खातेदार द्वारा उपस्थित होकर आपत्ति प्रस्तुत नहीं की है तथा प्रार्थीगण अपनी खातेदारी भूमि खसरा नम्बर 555, 556, 686/554 में आमद-रफत तथा अपने मवेशी ट्रेक्टर, पाईप लाईन इत्यादि लाने ले जाने हेतु मौका रिपोर्ट में अंकित नजरी नक्शा अनुसार भूमि रास्ते के उपयोग में ले रहे है। प्रार्थीगण का प्रार्थना-पत्र मौका रिपोर्ट एव पत्रावली पर उपलब्ध दस्तावेजात इत्यादि से साबित होने से काबिल स्वीकार योग्य है। अतः प्रार्थना-पत्र प्रार्थीया स्वीकार किया जाता है तथा निम्न प्रकार आदेश दिये जाते है :-



  
उपखण्ड अधिकारी  
कुचामन सिटी (नागौर)

### आदेश

ग्राम शिवनगर पटवार मण्डल अड़कसर तहसील कुचामनसिटी के खसरा नम्बर 555, 556, 686/554 मे आने जाने व आमद रफत हेतु मौका रिपोर्ट दिनांक 27.01.2020 में अंकित नजरी नक्शे अनुसार खसरा नम्बर 683/559 में बिन्दू संख्या A से B की लम्बाई 90 मीटर X चौड़ाई 4 मीटर कुल भूमि 360 वर्ग मीटर, खसरा नम्बर 684/559 में बिन्दू संख्या B से C की लम्बाई 85 मीटर X चौड़ाई 4 मीटर कुल भूमि 340 वर्ग मीटर, खसरा नम्बर 554 में बिन्दू संख्या D से E की लम्बाई 335 मीटर X चौड़ाई 4 मीटर कुल भूमि 1340 वर्ग मीटर रास्ते में जायेगी, इस प्रकार कुल रास्ते की भूमि 2040 वर्ग मीटर है, जिसे रास्ता सरकारी (कटाणी) कायम किया जाता है। मौका रिपोर्ट आदेश का भाग रहेगी। उक्त जमीन की डी. एल.सी दर 297567/-रूपये प्रति हैक्टर से 60704/- का दोगुना अर्थात् 121408/-रूपये अक्षरे - एक लाख इक्कीस हजार चार सौ आठ रूपये प्रार्थीगण द्वारा उक्त रास्ता की मुआवजा राशि जरिये बैंक डी.डी./बैंक ड्राफ्ट बैंक से जमा कराकर पेश करने पर तहसीदार कुचामनसिटी को राजस्व रेकार्ड में अमल दरामद करने तथा नक्शे में तरमीम किये जाने हेतु तहरीर जारी हो। उक्त राशि जिन खातेदार की भूमि रास्ते हेतु कम की जा रही है उन्हें ही मुआवजा राशि देय है जो निम्न प्रकार है :-

क्र. सं.	नाम खातेदार	नाम ग्राम	खसरा नम्बर	रकबा	मुआवजा राशि
1	बरजीदेवी भंवरलाल सजनादेवी सोहनीदेसी हीरादेवी/मेवाराम जाट सा. देह खातेदार	शिवनगर (अड़कसर)	683/559	0.0360 हैक्टर	21425/-
2	भोमाराम पुत्र टोडाराम जाति जाट सा. देह खातेदार	शिवनगर (अड़कसर)	684/559	0.0340 हैक्टर	20235/-
3	देवीलाल दानाराम मनोज कुमार मोहनीदेवी रामदेवाराम रामनिवास/भानाराम जाट सा. देह खातेदार	शिवनगर (अड़कसर)	554	0.1340 हैक्टर	79748/-

उपरोक्तानुसार अप्रार्थीगण/खातेदार इस न्यायालय में उपस्थित होकर मुआवजा राशि प्राप्त कर लें।

आदेश आज दिनांक 12/3/2020 को सरे इजलास सुनाया गया।



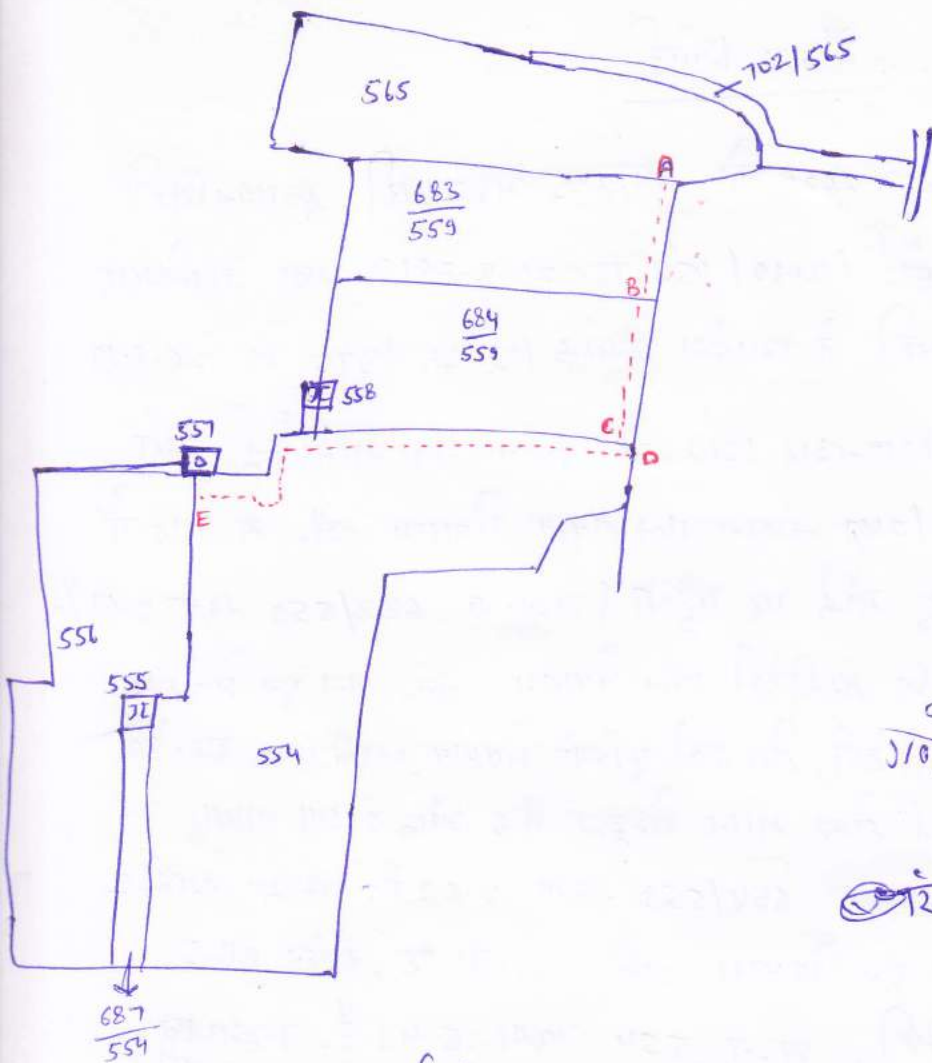
(बाबूलाल जाट RAS)  
उपखण्ड अधिकारी  
कुचामनसिटी (नागौर)  
उपखण्ड अधिकारी  
कुचामन सिटी (नागौर)



## मौका रिपोर्ट

आज दिनांक 27-01-2020 को उपखण्ड अधिकारी कुचामनसिटी के आदेश क्रमांक/कोर्ट/2019/158 दि. 21-8-2019 तथा तहसीलदार (भू.अ.) कुचामनसिटी के आदेश क्रमांक/भू.अ./375 दि. 26-8-19 के द्वारा ग्राम - गिबनगर (अ) में प्रार्थना पत्र सरना हेतु धारा 251A सु.नं. 1/2017 बजरंगलाल बनाम मेवाराम वगै. के वाद में रास्तेकी जांच हेतु मौके पर पहुँचा। खसरा नं. 683/559 रकबा 2.69 है।  
किस्म-बाराणी 2 भूमि बरजीदेवी पत्नी मेवाराम, अंबरलाल पुत्र मेवाराम मजना देवी, मोहनी देवी, हीरा देवी पुत्रियां मेवाराम जाहि जाह सा-देह भी खातेवारी में हर्ज होकर राहिन सेंट्रल बैंक ऑफ इंडिया गावा कुचामनसिटी, खसरा नं. 684/559 रकबा 2.69 है। किस्म बाराणी 2 भूमि भोमाराम पुत्र शैडाराम जाहि जाह सा-देह, राहिन C.B.I शाखा कुचामनसिटी, ख.न-554 रकबा 5.43 है। किस्म जावड चादी 3  
भूमि मोहनीदेवी पत्नी भानाराम, रामदेवाराम, रामनिवास, दानाराम मनोजकुमार, देवीलाल पुत्र भानाराम जाहि-जाह, सा-देह, राहिन C.B.I शाखा कुचामनसिटी के नाम दर्ज है। ख.न. 556, ~~रकबा~~ 4.77 किस्म जावड चादी 3. ~~भूमि~~ केशाराम, डालूराम, बजरंगलाल गणेशाराम पुत्र मांगूराम, नन्दूदेवी पत्नी मांगूराम के नाम दर्ज है व इस खसरे में आन-जान हेतु कोई कवाली रास्ता उपलब्ध नहीं है। ख.न. 556 के खातेवारों द्वारा ख.न. 683/559, 684/559, 554 में से होकर 251A के अन्तर्गत रास्ते की गांज की है जिसका गजरी नक्शा एवं विवरण निम्न प्रकार है।

(-लगातार -)




डॉ. मेनकर  
मुलेश

गोशिराम  
जोगलाल

राजस्व रिकॉर्ड के अनुसार ख.न. 702/565 रकबा 0.23 है. भूमि - जै.मु.रास्ता  
सिवायकर्म दर्ज है। ताद के अनुसार रास्ते की भूमि का विवरण किन्तुवार  
निम्न प्रकार है:-

खसरा न. 683/559 में बिन्दु संख्या AB की लम्बाई 90 मी. X चौड़ाई 4 मी. कुल  
भूमि 360 वर्ग मी. , ख.न. 684/559 में बिन्दु संख्या BC की  
लम्बाई 85 मी. X चौड़ाई 4 मी. . कुल भूमि 340 वर्ग मी. , खसरा न. 554  
में बिन्दु संख्या DE की लम्बाई 335 मी. X चौड़ाई 4 मी. कुल भूमि 1340 वर्ग मी.  
रास्ते में जायेगी। रास्ता मौके पर चालू है।

खसरा न. 565 में मौके पर रास्ता चालू है परन्तु राजस्व रिकॉर्ड में  
दर्ज नहीं है और न ही उक्त परिवाद में कयवली हेतु शामिल किया  
गया है। रिपोर्ट तैयार कर सीमानजी सी सेवामें सादर पेश है।

  
27-01-2020  
पत्रकारी अधिकारी



A/C PAYEE ONLY  
NOT NEGOTIABLE

**MANAGER'S CHEQUE**  
VALID FOR 3 MONTHS ONLY

0 2 5 0 3 2 0 2 1

Pay  
अदा करें  
Rupees

SUBDIVISION OFFICER KUCHAMAN CITY

Or Order

या उसके आदेश पर

ONE LAKH TWENTY ONE THOUSAND FOUR HUNDRED EIGHT  
ONLY

₹

\*121408.00  
FOR VALUE RECEIVED

MAHIPAL BAJRANG LAL

KUCHAMAN CITY

KUCHAMAN CITY - 341508

REF. No. 437912002174

*Signature*  
*Signature*

AUTHORISED SIGNATORIES  
Please sign above

⑈002346⑈ 341240026⑈ 99989⑈ 12

SESHASANI(C) / CTS-2010