

**न्यायालय उपखण्ड अधिकारी, कुचामनसिटी जिला डीडवाना-कुचामन (राज.)**

पीठासीन अधिकारी :- श्री मनोज, (RAS)

राजस्व वाद संख्या :- 30/2023 GCMS 2023/61

**वादी :-**

1. नेरूराम उर्फ नेहरूराम पुत्र गणेशराम जाति कुमावत निवासी डेरी वाली कोठी, भंवरपुरा उगरपुरा तहसील कुचामनसिटी जिला डीडवाना-कुचामन राजस्थान ।

**बनाम**

**प्रतिवादीगण:-**

1. तिलोकाराम पुत्र गणेशराम जाति कुमावत
2. खेमराम पुत्र गणेशराम जाति कुमावत
3. चम्पा देवी पत्नि गणेशराम जाति कुमावत निवासी डेरी वाली कोठी, भंवरपुरा उगरपुरा तहसील कुचामनसिटी जिला डीडवाना-कुचामन राजस्थान ।
4. कानूजी पत्नि बक्शाराम जाति कुम्हार
5. गंगाराम पुत्र बक्शाराम जाति कुम्हार
6. भंवरलाल पुत्र बक्शाराम जाति कुम्हार
7. घासीराम पुत्र पेमराम जाति कुम्हार निवासीगण कुचामनसिटी तहसील कुचामनसिटी
8. राजस्थान सरकार जरिये तहसीलदार (लैण्ड होल्डर) कुचामनसिटी जिला डीडवाना-कुचामन ।

**दावा बाबत बंटवारा होल्डिंग व स्थाई निषेधाज्ञा अन्तर्गत धारा 53, 188 राजस्थान टिनेन्सी एक्ट 1955 उपस्थित :- श्री अशोकपुरी अधिवक्ता वादी की ओर से ।**

**श्री शत्रुघन गौड़ अधिवक्ता प्रतिवादी सं. 1 की ओर से ।**

**निर्णय**

**दिनांक :- 25/01/2024**

वकील वादी द्वारा प्रस्तुत वाद का सार संक्षेप में इस प्रकार से है कि उगरपुरा तहसील कुचामनसिटी की सरहद में स्थित कृषि भूमि खसरा नम्बर 485 रकबा 5.14 हैक्टर, खसरा नम्बर 486 रकबा 4.84 हैक्टर कुल रकबा 9.98 हैक्टर में वादी का 49091/399200 हिस्सा अर्थात 1.2272 हैक्टर व प्रतिवादी संख्या 1 ता 7 की सहखातेदारी की भूमि आई हुई है। ग्राम उगरपुरा तहसील कुचामनसिटी के खसरा नम्बर 477 रकबा 0.05 हैक्टर, खसरा नम्बर 481 रकबा 0.02 हैक्टर, खसरा नम्बर 482 रकबा 0.92 हैक्टर, खसरा नम्बर 484 रकबा 2.55 हैक्टर कुल रकबा 3.54 हैक्टर में वादी का 1/4 हिस्सा अर्थात 0.8850 हैक्टर एवं प्रतिवादी संख्या 1 ता 3 की सहखातेदारी में भूमि आई हुई है। वादी वादग्रस्त खसरो की भूमि का बंटवारा करवाकर अलग होल्डिंग कायम कराने का अधिकारी है, वादग्रस्त खसरो में वादी की कब्जा काश्त अनुसार नजरी नक्शा वाद के साथ संलग्न प्रस्तुत किया गया है जो परिशिष्ट "क" है। वादग्रस्त भूमि पर वादी निम्नानुसार काबिज होकर काश्त करता आ रहा है :-

ग्राम	खसरा संख्या	रकबा	वादी का कब्जा काश्त
उगरपुरा	484	2.55 हैक्टर	0.05 हैक्टर
	485	5.14 हैक्टर	1.33 हैक्टर
	486	4.84 हैक्टर	0.69 हैक्टर
	477	0.05 हैक्टर	1/4 हिस्सा
	481	0.02 हैक्टर	1/4 हिस्सा
	485	5.14 हैक्टर	शामलाती रास्ते में 0.0150 हैक्टर
	484	2.55 हैक्टर	शामलाती रास्ते में 0.0100 हैक्टर



**उपखण्ड अधिकारी  
कुचामन सिटी ( डीडवाना-कुचामन )**

वादग्रस्त आराजी का बाई मिट्स एण्ड बाउण्डस बंटवारा वादी एवं प्रतिवादी संख्या 1 से 7 के मध्य नहीं हुआ है इसलिए वादी ने प्रतिवादी संख्या 1 ता 7 सह खातेदार को अपने हक हिस्से अनुसार एवं कब्जे अनुसार भू-विभाजन विधिवत रूप से करने हेतु कई मर्तबा कहा लेकिन प्रतिवादी संख्या 1 ता 7 द्वारा इन्कार होने पर वादी को यह वाद लाना लाजमी हुआ। प्रतिवादी संख्या 1 ता 7 बिना विधिवत बंटवारा किये वादग्रस्त अराजीयात की भूमि बैचने पर उतारू है यदि प्रतिवादी संख्या 1 ता 7 बिना विधिवत बंटवारा किये वादग्रस्त अराजीयात की भूमि का बेचान करने में सफल हो जाते है तो वादी को अपार क्षति होगी जिसकी पूर्ति होना असम्भव होगा। वादी उपरोक्त वादग्रस्त अराजीयात का विधिवत खातेदार काशतकार है एवं खातेदार की हैसियत से काबिज है वादी का प्रथम दृष्टया मामला प्रमाणित है। बिनाय वाद अराजीयात खसरे की भूमि का प्रतिवादी संख्या 1 ता 7 द्वारा बाई मिट्स एण्ड बाउण्डस बंटवारे से दिनांक 27.02.2023 को इन्कार करने से बमुकाम उगरपुरा में पैदा हुआ है। वादी की इस्तदुआ है कि ग्राम उगरपुरा तहसील कुचामनसिटी की सरहद में स्थिति 485 रकबा 5.14 हैक्टर, खसरा नम्बर 486 रकबा 4.84 हैक्टर कुल रकबा 9.98 हैक्टर में वादी का 49091/399200 हिस्सा अर्थात 1.2272 हैक्टर एवं ग्राम उगरपुरा तहसील कुचामनसिटी के खसरा नम्बर 477 रकबा 0.05 हैक्टर, खसरा नम्बर 481 रकबा 0.02 हैक्टर, खसरा नम्बर 482 रकबा 0.92 हैक्टर, खसरा नम्बर 484 रकबा 2.55 हैक्टर कुल रकबा 3.54 हैक्टर में वादी का 1/4 हिस्सा अर्थात 0.8850 हैक्टर का बाई मीट्स एण्ड बाउण्डस बंटवारा करवाया जाकर जहाँ तक सम्भव हो वाद के संलग्न परिशिष्ट "क" के माफिक व वाद के पैरा संख्या 3 के अनुसार वादी के हिस्से की भूमि की अलग होल्डिंग कायम की जावें। तहसीलदार कुचामनसिटी को डिक्री के अनुसार राजस्व रेकार्ड में अमल दरामद किये जाने हेतु आदेश जारी किये जावें। स्थाई निषेधाज्ञा बहक वादी विरुद्ध प्रतिवादी संख्या 1 से 7 इस आशय की जारी फरमाई जावें कि वादग्रस्त खसरा में वादी की कब्जा काशत में किसी प्रकार की दखल अन्दाजी न तो स्वयं करे न ही अपने एजेण्ट प्रतिनिधियों से करावें।

वाद वादी दर्ज रजिस्टर कर प्रतिवादीगण को जरिये सम्मन तलब किया गया। प्रतिवादी संख्या 1 की ओर से काउन्टर क्लेम प्रस्तुत हुआ। प्रतिवादी संख्या 2 ता 8 बावजूद इतला अनुपस्थित रहे, जिससे उनके विरुद्ध एक-पक्षीय कार्यवाही अमल में लाई गई।

प्रतिवादी संख्या 1 ने जवाब दावा मय काउन्टर क्लेम प्रस्तुत कर वादी के वाद में अंकित तथ्यों को स्वीकार किया गया है तथा बंटवारा किये जाने पर उसे कोई आपत्ति नहीं है। प्रतिदावा में कथन किया है कि ग्राम उगरपुरा तहसील कुचामनसिटी की सरहद में स्थिति कृषि भूमि खसरा नम्बर 485 रकबा 5.14 हैक्टर, खसरा नम्बर 486 रकबा 4.84 हैक्टर कुल रकबा 9.98 हैक्टर में प्रतिवादी संख्या एक का 49091/399200 हिस्सा अर्थात 1.2272 हैक्टर हिस्सा आया हुआ है एवं ग्राम उगरपुरा तहसील कुचामनसिटी के खसरा नम्बर 477 रकबा 0.05 हैक्टर, खसरा नम्बर 481 रकबा 0.02 हैक्टर, खसरा नम्बर 482 रकबा 0.92 हैक्टर, खसरा नम्बर 484 रकबा 2.55 हैक्टर कुल रकबा 3.54 हैक्टर में प्रतिवादी संख्या एक का 1/4 हिस्सा अर्थात 0.8850 हैक्टर हिस्सा आया हुआ है इसी प्रकार कब्जा काशत है। प्रतिवादी संख्या 1 उपरोक्त भूमि का बंटवारा करवाकर सेपरेट होल्डिंग कायम कराना चाहता है, जिसके लिए परिशिष्ट "ख"



उपखण्ड अधि-  
कुचामन सिटी ( डोडवाना )

की प्रति प्रस्तुत की गई है। वादग्रस्त आराजियात में प्रतिवादी संख्या 1 का निम्न प्रकार से कब्जा काशत है :-

ग्राम	खसरा संख्या	रकबा	वादी का कब्जा काशत
उगरपुरा	486	4.84 हैक्टर	2.0950 हैक्टर
	477	0.05 हैक्टर	1/4 हिस्सा
	481	0.02 हैक्टर	1/4 हिस्सा
	485	5.14 हैक्टर	शामलाती रास्ते में 0.0150 हैक्टर
	484	2.55 हैक्टर	शामलाती रास्ते में 0.0100 हैक्टर

प्रतिवादी संख्या एक की इस्तदुआ है कि उपरोक्तानुसार बाई मीट्स एण्ड बाउण्डस बंटवारा करवाया जाकर प्रतिवादीगण संख्या 01 की अलग होल्डिंग कायम की जावें।

दस्तावेजी साक्ष्य में वादी की ओर से चालू जमाबंदी नकल ग्राम उगरपुरा के खाता संख्या 9, 25 की प्रमाणित प्रति, नक्शा ट्रेस की प्रमाणित प्रति, नजरी नक्शा की प्रति प्रस्तुत की। प्रतिवादी संख्या 1 की ओर से किसी प्रकार के दस्तावेज की प्रति प्रस्तुत नहीं की है। वादी द्वारा मौखिक साक्ष्य में स्वयं का शपथ-पत्र प्रस्तुत किया। प्रतिवादी सं. 1 की ओर से किसी प्रकार का मौखिक साक्ष्य प्रस्तुत नहीं किया है।

उभय पक्षकारान अधिवक्ताओ की बहस सुनी गई। प्रस्तुत जमाबंदी नकल वाद पत्र, काउन्टर क्लेम में अंकित तथ्यों एवं प्रस्तुत शपथ-पत्र में उल्लेखित तथ्यों को दोहराया गया तथा वाद पत्र एवं काउन्टर क्लेम में अंकित इस्तदुआ अनुसार सेपरेट होल्डिंग कायम की जाकर पृथक-पृथक खातेदारी दर्ज किये जाने का निवेदन किया गया है। वकील वादी द्वारा प्रस्तुत जमाबंदी में निम्न अनुसार प्रविष्टि दर्ज चली आ रही है :-

ग्राम का नाम :- उगरपुरा	अंतिम चौसाला आधार संवत् :- 2075 - 2078 जमाबंदी 2075 ( वर्ष 2018 ) से स्थायी					
पटवार हल्का :- उगरपुरा	भूमि धारक का नाम :- राज.सरकार					
भू.अभि.नि. :- कुचामनसिटी	क्षेत्रफल की ईकाई :- हैक्टेयर					
तहसील :- कुचामन	खाता संख्या नया :- 25					
जिला :- नागौर	खाता संख्या पुराना :- 19					
काशतकार का नाम:-						
1. खेमराम पुत्र गणेश हिस्सा- 1/4 जाति- कुम्हार सा. देह खातेदार						
राहित हिस्सा-1/4 ( पूर्ण खाता ) सेन्ट्रल बैंक ऑफ इंडिया शाखा कुचामनसिटी						
2. चम्पादेवी पत्नी गणेश हिस्सा- 1/4 जाति- कुम्हार सा. देह खातेदार						
3. तिलोकाराम पुत्र गणेश हिस्सा- 1/4 जाति- कुम्हार सा. देह खातेदार						
राहित हिस्सा-1/4 ( पूर्ण खाता ) सेन्ट्रल बैंक ऑफ इंडिया शाखा KUCHAMAN CITY						
4. नेरुराम पुत्र गणेश हिस्सा- 1/4 जाति- कुम्हार सा. देह खातेदार						
राहित हिस्सा-1/4 ( पूर्ण खाता ) सेन्ट्रल बैंक ऑफ इंडिया शाखा कुचामनसिटी.						
खसरा संख्या	क्षेत्रफल	भूमि वर्गीकरण	कृषक द्वारा संदत्त लगान	सिंचाई के साधन	अन्तरण के क्रम में प्रमाणित नामान्तरकरण संख्या व दिनांक	टिप्पणी
477	0.0500	गै.सु.आबादी	0.0500			स्वीकृत नामान्तरकरण : 1 13/09/2019 शुद्धिपत्र
481	0.0200	गै.सु.कुँआ	0.0200			स्वीकृत नामान्तरकरण : 2 10/09/2020 शुद्धिपत्र
482	0.9200	चाही 1	0.7900	26.86		स्वीकृत नामान्तरकरण : 287 11/12/2019 रहननामा
		जाब 1	0.1300	2.21		
484	2.5500	चाही 1	2.0500	69.70		
		जाब 1	0.5000	8.50		
कुल खसरे -	3.5400		3.5400	107.2700		
4						



उपखण्ड अधिकारी  
कुचामन सिटी ( डीडवाना-कुचामन )

ग्राम का नाम :- उगरपुरा	अंतिम चौसाला आधार संवत् :- 2075 - 2078 जमाबंदी 2075 ( वर्ष 2018 ) से स्थायी					
पटवार हल्का :- उगरपुरा	भूमि धारक का नाम :- राज.सरकार					
भू.अभि.नि. :- कुचामनसिटी	क्षेत्रफल की ईकाई :- हैक्टेयर					
तहसील :- कुचामन	खाता संख्या तथा :- 9					
जिला :- नागौर	खाता संख्या पुराना :- 10					
काश्तकार का नाम:-						
1. कानुड़ी पत्रि बक्साराम हिस्सा- 1/6 जाति- कुम्हार सा. कुचामनसिटी खातेदार						
राहिन हिस्सा-1/6 ( पूर्ण खाता ) सेन्ट्रल बैंक ऑफ इंडिया शाखा कुचामनसिटी						
2. खेमराम पुत्र गणेश हिस्सा- 49091/399200 जाति- कुम्हार सा. देह खातेदार						
राहिन हिस्सा-49091/399200 ( पूर्ण खाता ) सेन्ट्रल बैंक ऑफ इंडिया शाखा कुचामनसिटी						
3. गंगाराम पुत्र बक्साराम हिस्सा- 1/6 जाति- कुम्हार सा. कुचामनसिटी खातेदार						
राहिन हिस्सा-1/6 ( पूर्ण खाता ) सेन्ट्रल बैंक ऑफ इंडिया शाखा कुचामनसिटी						
4. घासीराम पुत्र पेमाराम हिस्सा- 809/99800 जाति- कुमावत सा. कुचामनसिटी खातेदार						
5. चम्पादेवी पत्रि गणेश हिस्सा- 49091/399200 जाति- कुम्हार सा. देह खातेदार						
6. तिलोकाराम पुत्र गणेश हिस्सा- 49091/399200 जाति- कुम्हार सा. देह खातेदार						
राहिन हिस्सा-49091/399200 ( पूर्ण खाता ) सेन्ट्रल बैंक ऑफ इंडिया शाखा KUCHAMAN CITY						
7. नेरुराम पुत्र गणेश हिस्सा- 49091/399200 जाति- कुम्हार सा. देह खातेदार						
राहिन हिस्सा-49091/399200 ( पूर्ण खाता ) सेन्ट्रल बैंक ऑफ इंडिया शाखा कुचामनसिटी						
8. भंवरलाल पुत्र बक्साराम हिस्सा- 1/6 जाति- कुम्हार सा. कुचामनसिटी खातेदार						
राहिन हिस्सा-1/6 ( पूर्ण खाता ) सेन्ट्रल बैंक ऑफ इंडिया शाखा कुचामनसिटी,						
खसरा संख्या	क्षेत्रफल	भूमि वर्गीकरण	कृषक द्वारा संदत्त लगान	सिंचाई के साधन	अन्तरण के क्रम में प्रमाणित नामान्तरकरण संख्या व दिनांक	टिप्पणी
485	5.1400	बारानी 3	5.1400	14.14		स्वीकृत नामांतरकरण : 287 11/12/2019 रहननामा
486	4.8400	बारानी 3	4.8400	13.31		
कुल खसरे - 2	9.9800		9.9800	27.4500		

पत्रावली पर उपलब्ध दस्तावेजात इत्यादि का अवलोकन किया गया। पक्षकारान वादी एवं प्रतिवादीगण संयुक्त रूप से खातेदार दर्ज चले आ रहे हैं। उपरोक्त भूमि का वाद पत्र में अंकित तथ्यों अनुसार वादी एवं प्रतिवादीगण 1 अपने हक हिस्से की भूमि पर शांति से काबिज होकर काश्त करते आ रहे हैं तथा बंटवारा कराकर अपना-अपना हक-हिस्सा पृथक कराना चाहते हैं। अन्य प्रतिवादी सं. 2 से 7 का अनुपस्थित रहना इस बात की ताईद करता है कि किसी भी खातेदार/पक्षकारान को उज्र एतराज नहीं है। अतः वाद पक्षकारान काबिल प्राथमिक डिक्री योग्य पाया गया, जो निम्न प्रकार से प्राथमिक डिक्री किया जाता है।

#### आदेश

वाद प्राथमिक डिक्री किया जाकर ग्राम उगरपुरा तहसील कुचामनसिटी की सरहद में स्थिति कृषि भूमि खसरा नम्बर 485 रकबा 5.14 हैक्टर, खसरा नम्बर 486 रकबा 4.84 हैक्टर कुल रकबा 9.98 हैक्टर में 49091/399200 हिस्सा अर्थात 1.2272 हैक्टर ग्राम उगरपुरा तहसील कुचामनसिटी के खसरा नम्बर 477 रकबा 0.05 हैक्टर, खसरा नम्बर 481 रकबा 0.02 हैक्टर, खसरा नम्बर 482 रकबा 0.92 हैक्टर, खसरा नम्बर 484 रकबा 2.55 हैक्टर कुल रकबा 3.54 हैक्टर में वादी का 1/4 हिस्सा अर्थात 0.8850 हैक्टर में वादी को खातेदार काश्तकार घोषित किये जाते हैं। ग्राम उगरपुरा तहसील कुचामनसिटी की सरहद में स्थिति कृषि भूमि खसरा नम्बर 485 रकबा 5.14 हैक्टर, खसरा नम्बर 486 रकबा 4.84 हैक्टर कुल रकबा 9.98 हैक्टर में

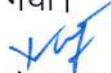


उपखण्ड अधिकाारी  
कुचामन सिटी ( डीडवाना-कुचामन )

49091/399200 हिस्सा अर्थात 1.2272 हैक्टर ग्राम उगरपुरा तहसील कुचामनसिटी के खसरा नम्बर 477 रकबा 0.05 हैक्टर, खसरा नम्बर 481 रकबा 0.02 हैक्टर, खसरा नम्बर 482 रकबा 0.92 हैक्टर, खसरा नम्बर 484 रकबा 2.55 हैक्टर कुल रकबा 3.54 हैक्टर में प्रतिवादी संख्या 01 को 1/4 हिस्सा अर्थात 0.8850 हैक्टर का खातेदार काश्तकार घोषित किया जाता है। शेष खाता बदस्तूर रहेगा। तहसीलदार कुचामनसिटी को आदेश दिये जाते हैं कि रूबरू पक्षकारान (खातेदारान) मौके पर जाकर बंटवारा स्कीम तैयार कर प्रस्तुत करें। प्राथमिक डिक्री पर्चा भरा जाकर शामिल मिसल किया जावे। तहसीलदार कुचामनसिटी को तहरीर जारी हो।

निर्णय आज दिनांक 25/01/2024 को सरे इजलास सुनाया गया।



  
(मनोज, RAS)  
उपखण्ड अधिकारी  
कुचामन सिटी (डीडवाना-कुचामन)

डिक्री मुकदमा इब्तोदाई

(ओ.20 रूल 6-7 जाब्ता दीवानी)

न्यायालय उपखण्ड अधिकारी कुचामनसिटी जिला-डीडवाना-कुचामन (राज.)

बइजलास : मनोज, (R.A.S.)

राजस्व वाद संख्या :- 30/2023 GCMS 2023/61

वादी :-

1. नेरूराम उर्फ नेहरूराम पुत्र गणेशराम जाति कुमावत निवासी डेरी वाली कोठी, भंवरपुरा उगरपुरा तहसील कुचामनसिटी जिला डीडवाना-कुचामन राजस्थान ।

बनाम

प्रतिवादीगण:-

1. तिलोकाराम पुत्र गणेशराम जाति कुमावत
2. खेमराम पुत्र गणेशराम जाति कुमावत
3. चम्पा देवी पत्नि गणेशराम जाति कुमावत निवासी डेरी वाली कोठी, भंवरपुरा उगरपुरा तहसील कुचामनसिटी जिला डीडवाना-कुचामन राजस्थान ।
4. कानूड़ी पत्नि बक्शाराम जाति कुम्हार
5. गंगाराम पुत्र बक्शाराम जाति कुम्हार
6. भंवरलाल पुत्र बक्शाराम जाति कुम्हार
7. घासीराम पुत्र पेमराम जाति कुम्हार निवासीगण कुचामनसिटी तहसील कुचामनसिटी
8. राजस्थान सरकार जरिये तहसीलदार (लैण्ड होल्डर) कुचामनसिटी जिला डीडवाना-कुचामन ।

दावा बाबत बंटवारा होल्डिंग व स्थाई निषेधाज्ञा अन्तर्गत धारा 53, 188 राजस्थान टिनेन्सी एक्ट 1955

यह मुकदमा आज वास्ते इनफिसाल कतई रू-बरू वकील श्री अशोकपुरी अधिवक्ता हाजिरी..... मिनजानिब मुदई रू-बरू श्री शत्रुघन गौड़ अधिवक्ता मिनजानिब मुदायलह पेश होकर हुक्म दिया जाता है कि वाद प्राथमिक डिक्री किया जाकर ग्राम उगरपुरा तहसील कुचामनसिटी की सरहद में स्थित कृषि भूमि खसरा नम्बर 485 रकबा 5.14 हैक्टर, खसरा नम्बर 486 रकबा 4.84 हैक्टर कुल रकबा 9.98 हैक्टर में 49091/399200 हिस्सा अर्थात 1.2272 हैक्टर ग्राम उगरपुरा तहसील कुचामनसिटी के खसरा नम्बर 477 रकबा 0.05 हैक्टर, खसरा नम्बर 481 रकबा 0.02 हैक्टर, खसरा नम्बर 482 रकबा 0.92 हैक्टर, खसरा नम्बर 484 रकबा 2.55 हैक्टर कुल रकबा 3.54 हैक्टर में वादी का 1/4 हिस्सा अर्थात 0.8850 हैक्टर में वादी को खातेदार काश्तकार घोषित किये जाते हैं। ग्राम उगरपुरा तहसील कुचामनसिटी की सरहद में स्थित कृषि भूमि खसरा नम्बर 485 रकबा 5.14 हैक्टर, खसरा नम्बर 486 रकबा 4.84 हैक्टर कुल रकबा 9.98 हैक्टर में 49091/399200 हिस्सा अर्थात 1.2272 हैक्टर ग्राम उगरपुरा तहसील कुचामनसिटी के खसरा नम्बर 477 रकबा 0.05 हैक्टर, खसरा नम्बर 481 रकबा 0.02 हैक्टर, खसरा नम्बर 482 रकबा 0.92 हैक्टर, खसरा नम्बर 484 रकबा 2.55 हैक्टर कुल रकबा 3.54 हैक्टर में प्रतिवादी संख्या 01 को 1/4 हिस्सा अर्थात 0.8850 हैक्टर का खातेदार काश्तकार घोषित किया जाता है। शेष खाता बदस्तूर रहेगा। तहसीलदार कुचामनसिटी को आदेश दिये जाते हैं कि रूबरू पक्षकारान (खातेदारान) मौके पर जाकर बंटवारा स्कीम तैयार कर प्रस्तुत करें। प्राथमिक डिक्री पर्चा भरा जाकर शामिल मिसल किया जावे। तहसीलदार कुचामनसिटी को तहरीर जारी हो।

निज ..... मुबलिंग ..... बाबत..... खर्चा इस मुकदमे के मय सूद शरह.... फीसदी सात्वाना आज की तारिख से तारीख अदायगी तक ..... का अदा करें।  
बसबत मेरे दस्तखत व मुहर अदालत के आज दिनांक 25 माह 01 सन् 2023 को जारी की गई।



मुदई	रुपयें	पैसे	मुदायलय	रुपयें	पैसे
स्टाम्प अर्जी दावा			स्टाम्प अर्जी दावा		
स्टाम्प अर्जी			स्टाम्प अर्जी		
महन्ताना वकिल			खर्चा गवाहन		
खर्चा गवाहन			फिस कमिश्नर		
फिस कमिश्नर			बबत इजराय हुक्मनामा		
बबत इजराय हुक्मनामा			मुतफरिक		
मीजान			मीजान		

नोट: इस खर्चा के फार्म पर कुल खर्चा हर दो फरीकेत का चाहे डिगरी के जरिये दिखाया गया हो या नहीं, दर्ज करना चाहिए।

न्यायालय उपखण्ड अधिकारी कुचामनसिटी जिला (डीडवाना-कुचामन) राज.

क्रमांक/कोर्ट/2024/ 07

दिनांक:- 25/07/2024

प्रेषित :- 1. तहसीलदार, कुचामनसिटी

विषय :- राजस्व वाद सं. 30/2023 **GCMS 2023/61** नेरूराम उर्फ नेहरूराम बनाम तिलोकाराम वगैरह में पारित प्राथमिक डिक्री आदेश की पालना बाबत।

-x-x-x-x-

उपरोक्त विषयान्तर्गत लेख है कि इस न्यायालय के राजस्व वाद सं. 30/2023 **GCMS 2023/61** नेरूराम उर्फ नेहरूराम बनाम तिलोकाराम वगैरह में पारित प्राथमिक डिक्री आदेश की पालना बाबत प्रति भिजवाई जा रही है। मौके पर जाकर बंटवारा स्कीम तैयार कर पालना कर रिपोर्ट प्रस्तुत करे।

सलंगन:-उपरोक्तानुसार।

  
उपखण्ड अधिकारी  
कुचामनसिटी (डीडवाना-कुचामन)

कार्यालय तहसीलदार (भू-अ.) कुचामन सिटी जिला नागौर (राज0)

क्रमांक/भू-अ./2023/304

दिनांक - 08-02-2024

प्रेषित -


श्रीमान उपखण्ड अधिकारी महोदय  
कुचामनसिटी

विषय - राजस्व प्रकरण वाद संख्या 30/2023 नेरूराम उर्फ नेहरूराम बनाम  
तिलोकाराम वगैरह में पारित डिक्री आदेश की पालना के संदर्भ में।

प्रसंग :- श्रीमान के कार्यालय पत्रांक कोर्ट/2024/07 दिनांक 25.01.2024

महोदय,



उपरोक्त विषयान्तर्गत प्रासंगिक पत्र के संदर्भ में निवेदन है कि राजस्व प्रकरण वाद संख्या 30/2023 नेरूराम उर्फ नेहरूराम बनाम तिलोकाराम वगैरह में पारित डिक्री की पालना के संबंध में भू-अ. नि. कुचामनसिटी व पटवारी हल्का उगरपुरा की उपस्थिति में बंटवारा प्रस्ताव तैयार किया गया है। अतः मूल ही बंटवारा प्रस्ताव श्रीमान की सेवा में सादर प्रेषित है।  
संलग्न - उपरोक्तानुसार

  
तहसीलदार (भू-अ.) कुचामन सिटी  
तहसीलदार(भू-अ.)कुचामनसिटी

**मौका रिपोर्ट  
( विभाजन प्रस्ताव )**

मैं महेश्वर सिंह मण्डल (नाम) तहसीलदार क. वि. सि. निरीक्षक न्यायालय सहायक कलेक्टर/उपखण्ड अधिकारी, कुचामन सिटी के आदेश क्रमांक 12024/07 दिनांक 25/01/24 की पालना में भूमि के विभाजन प्रस्ताव तैयार करने हेतु आज दिनांक 07/2/24 समय 11:40 AM बजे आराजी खसरा नम्बर- 477, 481, 482, 484, 485, 486 वाके ग्राम आरपुरा पटवार हल्का आरपुरा पर श्री कुचामन सिटी नायब तहसीलदार / भू अभिलेख निरीक्षक / पटवारी के साथ मौके पर पहुंचा।

न्यायालय सहायक कलेक्टर/उपखण्ड अधिकारी, क. वि. सि. निरीक्षक में विचाराधीन प्रकरण संख्या- 30/2023 के समस्त पक्षकारों को तहसील कार्यालय से नोटिस क्रमांक ..... दिनांक ..... द्वारा जारी किये गये थे जिनकी तामील विधिवत रूप से करवायी गयी। समस्त पक्षकारों में से मौके पर निम्न पक्षकार उपस्थित थे :-

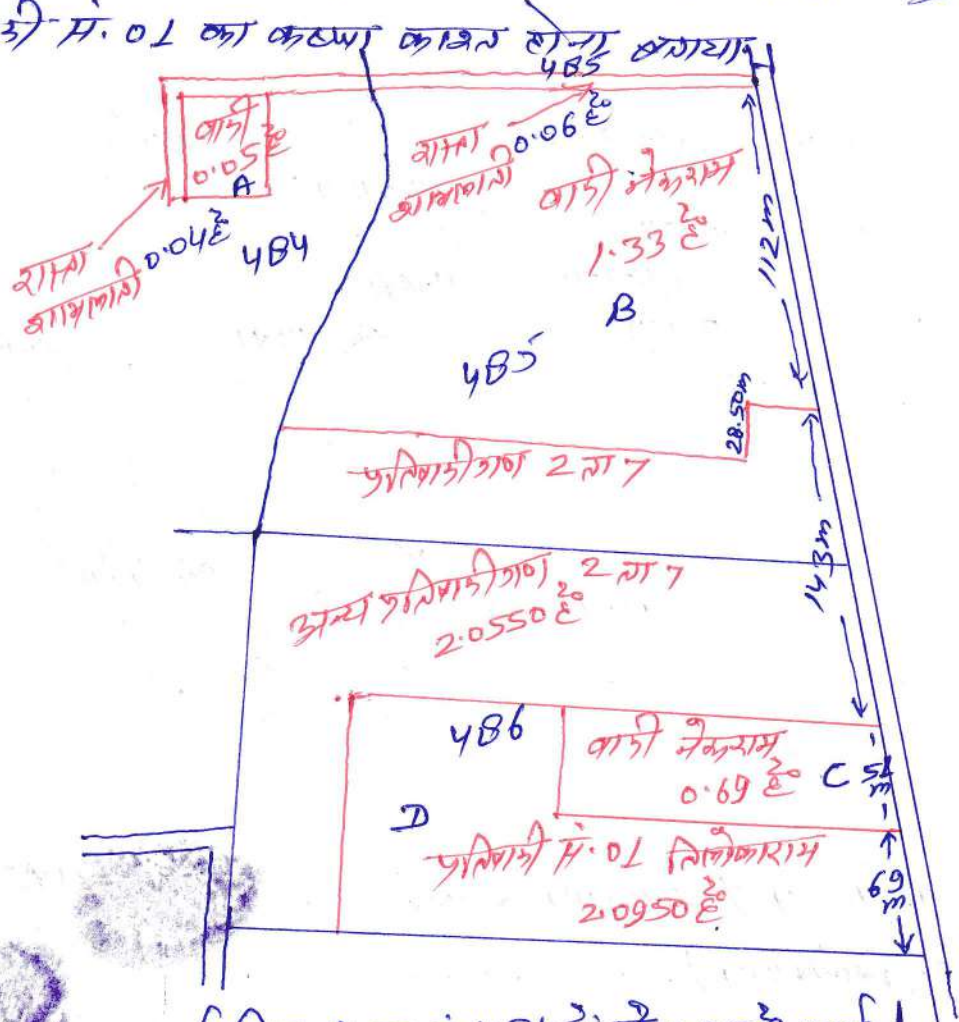

क्र.सं.	नाम	पिता का नाम	उम्र	जन्म	वादी/ प्रतिवादी
1.	<u>नेकराम</u>	<u>जगन्नाथराम</u>	<u>कुचामन</u>		<u>वादी</u>
2.	<u>बिलोकराम</u>	<u>—</u>	<u>—</u>		<u>प्रतिवादी</u>

उपर्युक्त पक्षकारों की उपस्थिति में भूमि का मुआयना मौका किया गया एवं राजस्थान काश्तकारी (राजस्व मण्डल) नियम-1955 के नियम-18 से 21 के अनुसार निम्न प्रकार से विभाजन प्रस्ताव तैयार किये गये :-

पृष्ठ पीछे कॉपीर नमरी नब्बामुमा -

कुचामन सिटी  नायब तहसीलदार  कुचामन सिटी  तहसीलदार (भू.अ.) कुचामन सिटी

मौके पर उपस्थित पक्षकारों व पड़ोसियों ने निम्न गजरो नक्शानुसार वाडी व प्रतिगती सं. 01 का कब्जा काबज होना बताया




उपरोक्त नक्शानुसार मार्क बिंदु A ख. नं. 484 से 0.05 है, मार्क बिंदु B ख. नं. 485 से 1.33 है व मार्क बिंदु C ख. नं. 486 से 0.69 है कुल 2.07 है इस पर वाडी का तथा मार्क बिंदु D ख. नं. 488 से 2.0950 है पर प्रतिगती सं. 01 का कब्जा काबज है। माननीय न्यायालय कोटवाडुमा कसक पक्षधारण बेवसा स्वीक नैया कर पढक सुगई गई व असाध कसबाये गये।

 LTI  
निलोक राम


 LTI  
नेहराज


अर्जुन राम  
रतन लाल

जगदीश  
पुनाराम



  
प. उगाडा रामें खेव 2

  
डा. कु. सिने

  
सहसिलदार (भू.ज.) कुचामन सिटी



उक्त विभाजन प्रस्ताव मौके पर उपस्थित पक्षकारों और मौतबिरानों को पढ़कर सुनाये गये। मौके पर उपस्थित पक्षकारों ने पढ़, सुन एवं समझ कर निम्न प्रकार हस्ताक्षर किये :-

क.सं.	नाम	पिता का नाम	जाति	हस्ताक्षर	वादी/ प्रतिवादी.
1.	मैत्रवाम / श्री गणेशराम	कुमार			वादी
2.	शिलोकाराम / " " "	" " "			प्रतिवादी

निम्न पक्षकारों ने विभाजन प्रस्ताव पढ़, सुनकर, समझ कर हस्ताक्षर करने से इन्कार कर दिया :-


क.सं.	नाम	पिता का नाम	उम्र	जाति	वादी/ प्रतिवादी.

मौके पर अन्य मौतबिरान को भी उक्त विभाजन प्रस्ताव पढ़कर सुनाये गये और निम्न प्रकार हस्ताक्षर करवाये गये :-


क.सं.	नाम	पिता का नाम	उम्र	जाति	पता / मोबाईल नं..	
1.	अर्जुनराम / श्री रामलाल	कुमार	99	83663939		अर्जुनराम
2.	रतनलाल / " "	" "	89	49440419		रतनलाल
3.	प्रदीप / " शिलोकाराम	" "	75	97253930		प्रदीप
4.	प्रदीप / " गणेशराम	" "	80	58708354		प्रदीप
5.	रामेश्वरलाल / " गणेशराम	" "	99	50411668		रामेश्वर

इस प्रकार आज दिनांक ..... को यह मौका रिपोर्ट तैयार की गई है।

  
हस्ताक्षर  
पटवारी  
पं. मं.

  
हस्ताक्षर  
भू. अ. निरीक्षक  
वृत्त.....

हस्ताक्षर  
ना. तह.  
.....

  
हस्ताक्षर  
तहसीलदार (भू. अ.) कुचामन तहसील

**न्यायालय उपखण्ड अधिकारी, कुचामनसिटी जिला डीडवाना-कुचामन (राज.)**

पीठासीन अधिकारी :- श्री मनोज, (RAS)

राजस्व वाद संख्या :- 30/2023 GCMS 2023/61

**वादी :-**

1. नेरूराम उर्फ नेहरूराम पुत्र गणेशराम जाति कुमावत निवासी डेरी वाली कोठी, भंवरपुरा उगरपुरा तहसील कुचामनसिटी जिला डीडवाना-कुचामन राजस्थान ।

**बनाम**

**प्रतिवादीगण:-**

1. तिलोकाराम पुत्र गणेशराम जाति कुमावत
2. खेमराम पुत्र गणेशराम जाति कुमावत
3. चम्पा देवी पत्नि गणेशराम जाति कुमावत निवासी डेरी वाली कोठी, भंवरपुरा उगरपुरा तहसील कुचामनसिटी जिला डीडवाना-कुचामन राजस्थान ।
4. कानूड़ी पत्नि बक्शाराम जाति कुम्हार
5. गंगाराम पुत्र बक्शाराम जाति कुम्हार
6. भंवरलाल पुत्र बक्शाराम जाति कुम्हार
7. घासीराम पुत्र पेमाराम जाति कुम्हार निवासीगण कुचामनसिटी तहसील कुचामनसिटी
8. राजस्थान सरकार जरिये तहसीलदार (लैण्ड होल्डर) कुचामनसिटी जिला डीडवाना-कुचामन ।

**दावा बाबत बंटवारा होल्डिंग व स्थाई निषेधाज्ञा अन्तर्गत धारा 53, 188 राजस्थान टिनेन्सी एक्ट 1955**

**उपस्थित :- श्री अशोकपुरी अधिवक्ता वादी की ओर से ।**

**श्री शत्रुघन गौड़ अधिवक्ता प्रतिवादी सं. 1 की ओर से ।**

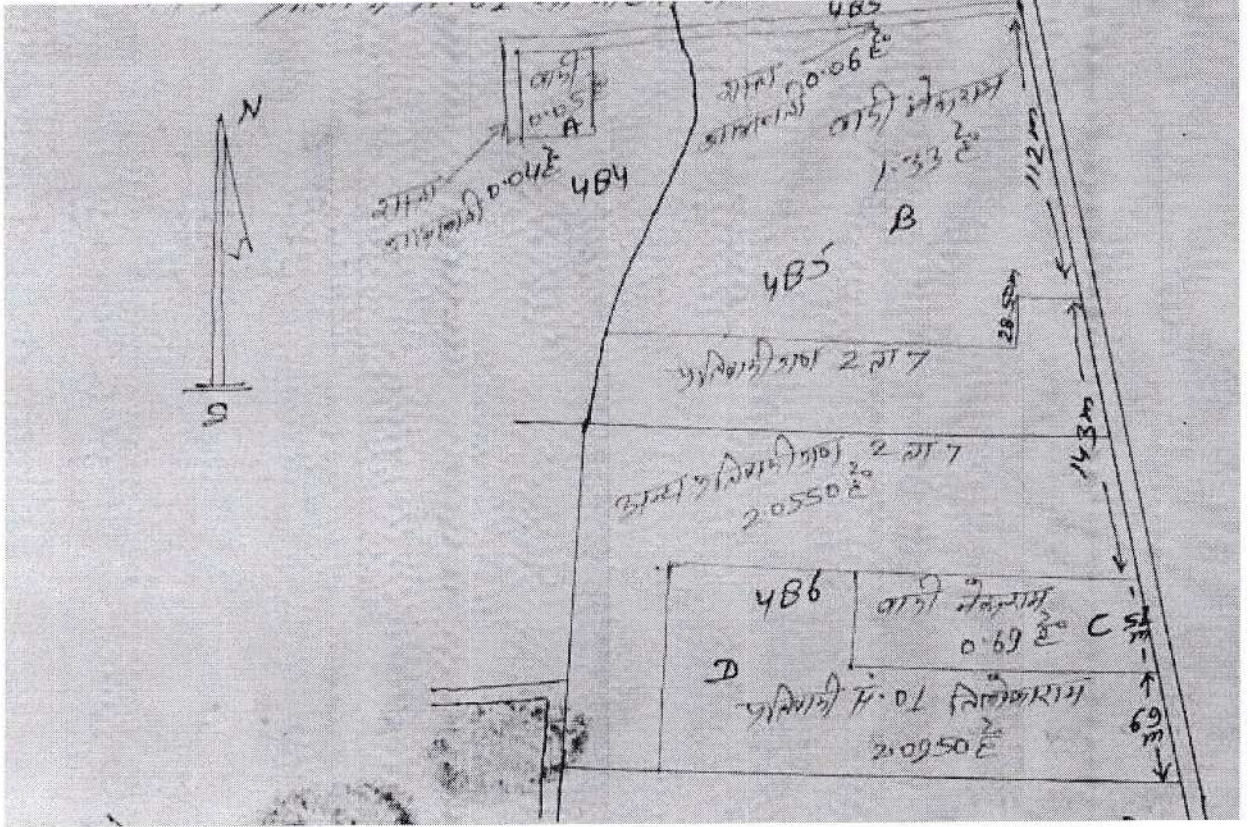
**निर्णय**

**दिनांक :- 19/02/2024**

वकील वादी ने बहस कर कथन किया कि वाद पत्र में प्राथमिक डिक्री तहसीलदार कुचामनसिटी ने पत्रांक/भू.अ./2023/304 दिनांक 08.02.2024 द्वारा मौका रिपोर्ट (विभाजन प्रस्ताव) दिनांक 07.02.2024 को तैयार की गई। जो न्यायालय में प्राप्त होकर शामिल मिसल उपलब्ध है। बहस में वकील वादी ने बताया है कि माफिक बंटवारा स्कीम के अन्तिम डिक्री फरमावें। वकील वादी की बहस पर एवं वाद पत्र के संलग्न दिनांक 25.01.2024 को प्राथमिक डिक्री जारी कर तहसीलदार कुचामनसिटी से बंटवारा स्कीम मंगवाई गई। नजरी नक्शा निम्न प्रकार से है :-



**उपखण्ड अधिकारी  
कुचामन सिटी ( डीडवाना-कुचामन )**



तहसीलदार कुचामनसिटी द्वारा प्रस्तुत बंटवारा स्कीम प्रस्तुत कर कथन किया है कि ग्राम उगरपुरा तहसील कुचामनसिटी के खसरा 484, 485, 486 का नजरी नक्शा मौका रिपोर्ट में बनाया गया है तथा मौका स्थिति व उपस्थित पक्षकारान व पड़ोसियों द्वारा बताये अनुसार मार्क बिन्दू A खसरा नम्बर 484 में से 0.05 हैक्टर, मार्क बिन्दू B खसरा नम्बर 485 में से 1.33 हैक्टर व मार्क C खसरा नम्बर 486 में से 0.69 हैक्टर कुल रकबा 2.07 हैक्टर भूमि पर वादी को तथा मार्क बिन्दू D खसरा नम्बर 486 में से 2.0950 हैक्टर पर प्रतिवादी संख्या 01 का कब्जा काशत है। शेष खसरा रकबा पर प्रतिवादी संख्या 2 ता 7 संयुक्त रूप से काबिज है एवं 0.06 हैक्टर भूमि शामिलती रास्ता एवं 0.04 हैक्टर शामिलती रास्ता बताया गया है। जो नजरी नक्शा में दर्शाय गया है। वकील वादी की अन्तिम डिक्री हेतु बहस का मनन एवं संलग्न प्राथमिक डिक्री व तहसीलदार कुचामनसिटी से प्राप्त मौका रिपोर्ट (विभाजन प्रस्ताव) का अवलोकन करने से न्यायालय का मत है कि खातेदारान/पक्षकारान का वाद काबिल अन्तिम रूप से डिक्री पाया जाने से निम्न प्रकार अन्तिम रूप से डिक्री जारी की जाती है।

### आदेश

वाद अन्तिम रूप से डिक्री किया जाकर ग्राम उगरपुरा तहसील कुचामनसिटी में खसरा नम्बर 484 में से 0.05 हैक्टर मार्क बिन्दू A, खसरा नम्बर 485 में से 1.33 हैक्टर मार्क बिन्दू B व खसरा नम्बर 486 में से 0.69 हैक्टर मार्क C कुल रकबा 2.07 हैक्टर भूमि पर वादी को तथा खसरा नम्बर 486 में से 2.0950 हैक्टर मार्क बिन्दू D पर प्रतिवादी संख्या 01 को खातेदार काशतकार घोषित किया जाता है, शेष खसरा रकबा पर प्रतिवादी संख्या 2 ता 7 संयुक्त रूप से काबिज है एवं 0.06 हैक्टर भूमि एवं 0.04 हैक्टर रास्ते के उपयोग हेतु नजरी




  
उपखण्ड अधिकारी  
कुचामनसिटी (डीडवाना-कुचामन)

नक्शा अनुसार गै.मु.रास्ता सरकारी दर्ज किया जावें। शेष खसरा नम्बर 477, 481, 482 में से वादी एवं प्रतिवादी संख्या 01 का नाम हटाया जाता है एवं खसरा नम्बर 484 485, 486 के शेष रकबा में से वादी एवं प्रतिवादी का नाम हटाया जाता है। वादी एवं प्रतिवादी सं. 01 का हक हिस्सा सेन्ट्रल बैंक ऑफ इंडिया शाखा कुचामनसिटी के रहन दर्ज रहेगी। तहसीलदार कुचामनसिटी द्वारा प्रस्तुत मौका रिपोर्ट (विभाजन प्रस्ताव) दिनांक 07.02.2024 निर्णय का भाग रहेगी। अन्तिम डिक्री पर्चा भरा जाकर शामिल मिसल हो। बंटवारा पर देय स्टाम्प ड्यूटी पेश होने पर राजस्व रेकॉर्ड में अमल दरामद एवं नक्शे में तरमीम किये जाने हेतु तहसीलदार कुचामनसिटी को तहरीर जारी हो।

निर्णय आज दिनांक 19/02/2024 को सरे इजलास सुनाया गया।



  
(मनोज, RAS)  
उपखण्ड अधिकारी  
कुचामनसिटी (डाहवान, कुचामन)  
कुचामनसिटी (डाहवान, कुचामन)

डिक्री मुकदमा इबोदाई  
(ओ.20 रूल 6-7 जाब्ता दीवानी)

**न्यायालय उपखण्ड अधिकारी कुचामनसिटी जिला-डीडवाना-कुचामन (राज.)**

बड़जलास : मनोज, (R.A.S.)

राजस्व वाद संख्या :- 30/2023 GCMS 2023/61

वादी :-

1. नेरूराम उर्फ नेहरूराम पुत्र गणेशराम जाति कुमावत निवासी डेरी वाली कोठी, भंवरपुरा उगरपुरा तहसील कुचामनसिटी जिला डीडवाना-कुचामन राजस्थान ।

**बनाम**

**प्रतिवादीगण:-**

1. तिलोकाराम पुत्र गणेशराम जाति कुमावत
2. खेमराम पुत्र गणेशराम जाति कुमावत
3. चम्पा देवी पत्नि गणेशराम जाति कुमावत निवासी डेरी वाली कोठी, भंवरपुरा उगरपुरा तहसील कुचामनसिटी जिला डीडवाना-कुचामन राजस्थान ।
4. कानूड़ी पत्नि बक्शाराम जाति कुम्हार
5. गंगाराम पुत्र बक्शाराम जाति कुम्हार
6. भंवरलाल पुत्र बक्शाराम जाति कुम्हार
7. घासीराम पुत्र पेमराम जाति कुम्हार निवासीगण कुचामनसिटी तहसील कुचामनसिटी
8. राजस्थान सरकार जरिये तहसीलदार (लैण्ड होल्डर) कुचामनसिटी जिला डीडवाना-कुचामन ।

**दावा बाबत बंटवारा होल्लिंग व स्थाई निषेधाज्ञा अन्तर्गत धारा 53, 188 राजस्थान टिनेन्सी एक्ट 1955**

यह मुकदमा आज वास्ते इनफिसाल कतई रू-बरू वकील श्री अशोकपुरी अधिवक्ता हाजिरी..... मिनजानिब मुदई रू-बरू श्री शत्रुघन गौड़ अधिवक्ता मिनजानिब मुदायलह पेश होकर हुकम दिया जाता है कि वाद अन्तिम रूप से डिक्री किया जाकर ग्राम उगरपुरा तहसील कुचामनसिटी में खसरा नम्बर 484 में से 0.05 हैक्टर मार्क बिन्दू A, खसरा नम्बर 485 में से 1.33 हैक्टर मार्क बिन्दू B व खसरा नम्बर 486 में से 0.69 हैक्टर मार्क C कुल रकबा 2.07 हैक्टर भूमि पर वादी को तथा खसरा नम्बर 486 में से 2.0950 हैक्टर मार्क बिन्दू D पर प्रतिवादी संख्या 01 को खातेदार काश्तकार घोषित किया जाता है, शेष खसरा रकबा पर प्रतिवादी संख्या 2 ता 7 संयुक्त रूप से काबिज है एवं 0.06 हैक्टर भूमि एवं 0.04 हैक्टर रास्ते के उपयोग हेतु नजरी नक्शा अनुसार गै.मु.रास्ता सरकारी दर्ज किया जावें। शेष खसरा नम्बर 477, 481, 482 में से वादी एवं प्रतिवादी संख्या 01 का नाम हटाया जाता है एवं खसरा नम्बर 484 485, 486 के शेष रकबा में से वादी एवं प्रतिवादी का नाम हटाया जाता है। वादी एवं प्रतिवादी सं. 01 का हक हिस्सा सेन्ट्रल बैंक ऑफ इंडिया शाखा कुचामनसिटी के रहन दर्ज रहेगी। तहसीलदार कुचामनसिटी द्वारा प्रस्तुत मौका रिपोर्ट (विभाजन प्रस्ताव) दिनांक 07.02.2024 निर्णय का भाग रहेगी। अन्तिम डिक्री पचा भरा जाकर शामिल मिसल हो। बंटवारा पर देय स्टाम्प ड्यूटी पेश होने पर राजस्व रेकर्ड में अमल दरामद एवं नक्शे में तरमीम किये जाने हेतु तहसीलदार कुचामनसिटी को तहरीर जारी हो।

निज ..... मुबलिग ..... बाबत.....खर्चा इस मुकदमे के मय सूद शरह.... फीसदी सालाना आज की तारीख से तारीख अदायगी तक ..... का अदा करें।

बसबत मेरे दस्तखत व मुहर अदालत के आज दिनांक 19 माह 02 सन् 2024 को जारी की गई।

मुदई	रुपयें	पैसे	मुदायलय	रुपयें	पैसे
स्टाम्प अर्जी दावा			स्टाम्प अर्जी दावा		
स्टाम्प अर्जात नाम			स्टाम्प अर्जी		
स्टाम्प वकील महन्ताना वकिल			महन्ताना वकिल		
महन्ताना वकिल			खर्चा गवाहन		
खर्चा गवाहन			फिस कमिशनर		
फिस कमिशनर			बबत इजराय हुकमनामा		
बबत इजराय हुकमनामा			मुतफरिक		
मीजान			मीजान		

नोट: इस खर्चा के फार्म पर कुल खर्चा हर दो फरीकेत का चाहे डिगरी के जरिये दिखाया गया हो या नहीं, दर्ज करना चाहिए।