

कार्यालय उपखण्ड अधिकारी, मुण्डावर (अलवर)

पीठासीन अधिकारी:- योगेश कुमार डागुर, आर.ए.एस.

दावा संख्या 229 / 18	दायरा दिनांक 17.07..2018	निर्णय दिनांक 29.03.2019
-------------------------	-----------------------------	-----------------------------

1 बनवारीलाल पुत्र बिहारी जाति जाट निवासी सिरोंड कलां तहसील मुण्डावर जिला अलवर राज0।

बनाम

वादी

1 सरकार जरिये तहसीलदार मुण्डावर जिला अलवर।

प्रतिवादी

दावा -ईशतकरारहक, दुरुस्ती इन्द्राज

उपस्थिति-1 श्री सतीश कुमार यादव द्वितीय वकील- वादी

निर्णय

दिनांक 29.03.2019


आज यह पत्रावली सुनाये जाने आदेश पेश हुई। वकील वादी उपस्थित आये। वादी के वाद का सारतः रहा कि आराजी खसरा नं0 289/0.28 हैव0 का 15/28 दर 1/3 हिस्सा वाके ग्राम सिरोंड कलां तहसील मुण्डावर जिला अलवर राज0 स्थित होकर वादी को जरिये विनिमय पत्र दिनांक 09.10.2015 के प्राप्तशुदा खातेदारी की आराजी है। उक्त आराजी के साबिक खसरा नं0 90 रकबा 1 बीघा 2 बिस्वा से भू-प्रबन्ध विभाग ने हाल खसरा नं0 289 रकबा 1बीघा 2 बिस्वा बनाये व हाल राजस्व रिकार्ड मे मैट्रिक प्रणाली के रकबा 0.28 हैव0 बनाया हुआ है। साबिक खसरा नं0 90 का राजस्व रिकार्ड मे नक्शा (मशाबी) अनुसार उत्तरी-पूर्व कोना से गैरमुमकिन रास्ता साबिक खसरा नं0 160 जिसके हाल खसरा नं0 299 से लगता हुआ है एवं सदैव से ही मशाबी मे दर्शित अनुसार ही चालू रहा है। वादी इसे रास्ते के रूप मे आवागमन मे काम ले रहा है। वादी से पूर्व इस रकबे के मालिकान व बूजुर्गान भी इसे रास्ते के रूप मे काम मे लेते आ रहे थे। विनिमय पत्र के बाद वादी ने अपने हिस्से मे मकानात बना लिए। चूंकि ये खसरा नं0 ग्राम की आबादी से लगता हुआ है। भू-प्रबन्ध विभाग ने नया नक्शा संवत् 2029 से 2042 बनाते समय साबिक राजस्व रिकार्ड व मौके के खिलाफ पेश करदा राजस्व नक्शा (मशाबी) संवत् 1921 मे साबिक खसरा नं0 90 के हाल खसरा नं0 289 के उत्तरी-पूर्वी कोने को जो गैरमुमकिन रास्ता हाल खसरा नं0 299 की ओर था को बन्द कर

यु
उपखण्ड अधिकारी
मुण्डावर (अलवर) राज0

दिया व अन्य दिगर खसरा नं० की डोल को आगे की ओर बढ़ा दिया जबकि भू-प्रबन्ध विभाग को साबिक से हाल राजस्व रिकार्ड नक्शा बनाते समय मौके स्थिति अनुसार ही राजस्व रिकार्ड परिवर्तित करना चाहिए था जबकि उन्होंने मौके व साबिक राजस्व रिकार्ड के खिलाफ अंकन किया है जो गलत अंकन काबिल दुरुस्त है। वादी को जब रिकार्ड का अवलोकन करने पर इसकी जानकारी हुई तब वादी दिनांक 30.10.2015 को प्रतिवादी से साबिक रिकार्ड के आधार पर हाल रिकार्ड नक्शा को दुरुस्त करने का प्रार्थना पत्र पेश किया तो प्रतिवादी ने दुरुस्त कर पूर्व की भांति करने से साफ इंकार कर दिया। जिस हेतु वादी ने 136 राज० काश्त० अधि० के तहत प्रार्थना पत्र बाबत दुरुस्त किये जाने नक्शा आप श्रीमान के यहां पेश किया जो प्रार्थना पत्र कानूनी बाध्यता के कारण प्रार्थी ने विवादित आराजी का हाल राजस्व नक्शा साबिक राजस्व नक्शा मशाबी के अनुसार दुरुस्त करने के लिए वाद पेश करने की इजाजत लेते हुए प्रार्थना पत्र को दिनांक 06.07.2018 को विद्धा कर लिया इस लिए अब अविलम्ब ही वाद पत्र पेश किया जा रहा है। बिनाय दावी व बिनाय मुखास्मत वादी को हाल राजस्व रिकार्ड का अवलोकन करने से जानकारी पैदा होने पर दिनांक 30.10.2015 को प्रतिवादी के समक्ष दुरुस्ती का प्रार्थना पत्र पेश करने तथा कानूनी बाध्यता के कारण नया वादी पेश करने की स्वीकृति दिनांक 06.07.2018 से पैदा होकर दावा मामूलन अंदर मियाद पेश है आदि का निवेदन करते हुए वादी वादी बरखिलाफ प्रतिवादी निम्न प्रकार डिक्री फरमाया जावे कि साबिक खसरा नं० 90 रकबा 1 बीघा 2 बिस्वा राजस्व नक्शा (मशाबी) संवत् 1921 के अनुसार उत्तरी-पूर्वी कोना गैरमुमकिन रास्ते खसरा नं० 160 से लगता हुआ है जिससे हाल खसरा नं० 289 रकबा 0.28 हैव० है को भू-प्रबन्ध विभाग द्वारा राजस्व नक्शा संवत् 2029-2049 बनाते समय गलत रूप से बंद कर गैरमुमकिन रास्ता से दूर किया गया है, को दुरुस्त किया जाकर हाल राजस्व रिकार्ड नक्शा को साबिक राजस्व नक्शा (मशाबी) अनुसार दुरुस्त किया जावे एवं इसी अनुसार ही हाल राजस्व रिकार्ड नक्शे मे अंकन किये जाने का निवेदन रहा।

प्रकरण दर्ज रजिस्टर किया जाकर प्रतिवादी की बाद विधिवत तलबी प्रतिवादी द्वारा बार बार अवसर उपरान्त जवाब प्रस्तुत नही किए जाने की स्थिति मे सरकार के जवाब का अवसर समाप्त किया गया।


वादी ने अपने वाद के समर्थन मे मौखिक साक्ष्य स्वरूप शपथ पत्र बनवारी लाल पी० डब्ल्यू०-1, सत्यवीर पी० डब्ल्यू०-2, बलबीर पी० डब्ल्यू०-3, मेहताब पी० डब्ल्यू०-4 एवं दस्तावेजी साक्ष्य स्वरूप नकल मिलान क्षेत्रफल किता-2 प्रदर्श-1, नकल नक्शा मशाबी सन् 1921 संवत् 1978 प्रदर्श-2, नकल नक्शा मोमिया ट्रेस संवत् 2029-48 प्रदर्श-3 नकल आदेशिका दिनांक 06.07.2018 अनुवानी पत्रावली बनवारी बनाम सरकार प्रदर्श-4, नकल प्रार्थना पत्र धारा 136 प्रदर्श-6, नकल जमाबन्दी संवत् 2071-74 खसरा नं० 289 वाके ग्राम सिरोडकलां


उपखण्डाधिकारी
मुण्डावर (अलवर) राज०

प्रदर्श-7, नकल जमाबन्दी संवत् 2071-74 वावत खसरा नं0 299 प्रदर्श-8 एवं फोटोप्रति विनिमय पत्र दिनांक 09.10.2015 वावत खसरा नं0 289 वाके ग्राम सिरोडकलां के पेश किये है जो शामिल पत्रावली है।

प्रकरण के संबंध में तहसीलदार मुण्डावर से साबिक खसरा नं0 90 रकबा 1 बीघा 2 बिस्वा हाल खसरा नं0 289 रकबा 0.28 हैव0 एवं साबिक खसरा नं0 91 रकबा 3 बिस्वा हाल खसरा नं0 288 रकबा 0.03 बिस्वा के वावत पूर्व नक्शे एवं वर्तमान नक्शे की रकबा बरारी की जाकर मय नजरी नक्शे मौका रिपोर्ट इस न्यायालय द्वारा चाही जाने पर तहसीलदार मुण्डावर द्वारा उक्तानुसार रिपोर्ट जरिये पत्रांक 584 दिनांक 13.02.2019 के मय नजरी नक्शा प्राप्त होकर शामिल पत्रावली हुई। मुताबिक उक्त मौका रिपोर्ट हाल खसरा नं0 288 रकबा 3 बिस्वा जो कि साबिक खसरा नं0 91 रकबा 3 बिस्वा से पैमूद हुआ है तथा हाल आराजी ख0 नं0 289 रकबा 1 बीघा 2 बिस्वा जो साबिक खसरा नं0 90 रकबा 1 बीघा 2 बीस्वा से पैमूद हुआ है मुताबिक राजस्व रिकार्ड वादी का आराजी खसरा नं0 289 रकबा 0.28 हैव0 में 15/28 दर 1/3 हिस्सा दर्ज रिकार्ड है तथा वादी मौके पर अपने हिस्से अनुसार काबिज है मुताबिक मशाबी सीट साबिक खसरा नं0 90 से तरफ उत्तर-पूर्व कोने में रास्ता खुलता है। जिसके नाप मुताबिक मशाबी 2 गठ्ठा है परन्तु भू-प्रबन्ध विभाग द्वारा संवत् 2029 में जारी नक्शे में हाल खसरा नं0 288 को उत्तरी-पूर्वी कोने तक मिला दिया गया। जबकि मशाबी सीट में 2 गठ्ठे पहले ही दर्ज है। आराजी खसरा नं0 289/0.28 हैव0 मौके अनुसार उत्तरी-पूर्वी कोने से रास्ता लगता हुआ है। साबिक खसरा नं0 90, 91 व हाल खसरा नं0 288, 289 की मशाबी में व हाल नक्शा लट्ठा में रकबा बरारी करने पर कोई अन्तर नहीं आता है ठीक इसी प्रकार नजरी नक्शा अंकित कर रिपोर्ट पेश की गयी है।

वकील वादी की बहस सुनी गयी। दौराने बहस वकील वादी ने वादी के वाद पत्र के जिम्मनो को दोहराते हुए निवेदन किया है की साबिक खसरा नं0 90 के राजस्व नक्शा (मशाबी) अनुसार उत्तरी-पूर्व कोने से गैरमुमकिन रास्ता साबिक खसरा नं0 160 हाल खसरा नं0 299 से लगता हुआ है एवं सदैव से ही उक्त रास्ता मशाबी दर्शित अनुसार ही चालू रहा है आज दिन भी चालू है वादी इसे रास्ते के रूप में आवागमन के लिए ले रहा है लेकिन भू-प्रबन्ध विभाग ने नया नक्शा संवत् 2029 से 2049 बनाते समय खिलाफ रिकार्ड खिलाफ मौका पेश करदा राजस्व नक्शा (मशाबी) संवत् 1921 में साबिक खसरा नं0 90 हाल खसरा नं0 289 के उत्तरी पूर्वी कोने को जो गैरमुमकिन रास्ता हाल खसरा नं0 299 की ओर था को बन्द कर दिया व अन्य साबिक खसरा नं0 91 रकबा तीन बिस्वा के हाल खसरा नं0 288 रकबा 3 बिस्वा की डोल को आगे की ओर बढ़ा दिया। जबकि भू-प्रबन्ध विभाग को साबिक से हाल राजस्व रिकार्ड नक्शा बनाते समय मौके व साबिक रिकार्ड के अनुसार ही राजस्व रिकार्ड परिवर्तित करना चाहिए था। इस हेतु



उपखण्ड अधिकारी
मुण्डावर (अराजी) खसरा

वादी ने अपने वाद के समर्थन में अन्य दस्तावेजात के साथ साथ मिलान क्षेत्रफल प्रदर्श-1 नकल मशाबी प्रदर्श-2 एवं नकल मोमिया ट्रेस नक्शा प्रदर्श-3 पेश किये हैं तथा श्रीमान न्यायालय द्वारा तलब की गयी तहसीलदार मुण्डावर की पूर्व नक्शे एवं वर्तमान नक्शे के बाबत की रकबा बरारी की जाकर मयनजरी नक्शे चाही गयी मौका रिपोर्ट अनुसार प्राप्त रिपोर्ट के मुताबिक भी वादी मौके पर अपने हिस्से अनुसार काविज है एवं मुताबिक मशाबी सीट साबिक खसरा नं० 90 से तरफ उत्तर पूर्व कोने में रास्ता खुलता है जिसकी नाप मुताबिक मशाबी 2 गठ्ठा है परन्तु भू प्रबन्ध विभाग द्वारा संवत् 2029 में जारी नक्शे में हाल खसरा नं० 288 को उत्तर-पूर्वी कोने तक मिला दिया गया है जबकि मशाबी सीट में उक्त खसरा नं० का नक्शा 2 गठ्ठे पहले ही दर्ज है के साथ साथ साबिक खसरा नं० 90, 91 जिनके हाल खसरा नं० 288, 289 की मशाबी में व हाल नक्शा लट्ठा में रकबा बरारी करने पर कोई अन्तर नहीं आता है के बाबत का अंकन है इस प्रकार से वादी ने अपने वाद को सुसंगत दस्तावेजों से साबित किया है का निवेदन करते हुए वादी के वाद को डिक्री किये जाने का निवेदन रहा है।

वकील वादी की ध्यानपूर्वक बहस सुनी गयी एवं वादी द्वारा वाद पत्र एवं वाद पत्र के समर्थन में प्रस्तुत दस्तावेजात का गहनता से अवलोकन किया गया। वादी द्वारा प्रस्तुत मौखिक साक्ष्य पी० डब्ल्यू०-1 लगायत पी० डब्ल्यू०-4 अनुसार वादी द्वारा प्रस्तुत मौखिक साक्ष्यों में भी साबिक खसरा नं० 90 के राजस्व रिकार्ड में राजस्व नक्शा (मशाबी) अनुसार उत्तरी-पूर्वी कोने से गैरमुमकिन रास्ता साबिक खसरा नं० 160 हाल खसरा नं० 299 से लगता हुआ एवं सदैव से ही मशाबी में दर्शित अनुसार चालू रहा होना अंकित किया है ठीक इसी प्रकार वादी द्वारा प्रस्तुत रिकार्डेड साक्ष्य यथा मिलान क्षेत्रफल संवत् 2029 प्रदर्श-1 जो विवादित आराजीयात के साबिक से हाल रिकार्ड को प्रमाणित करता है तथा नकल नक्शा मशाबी प्रदर्श 2 एवं नकल नक्शा मोमिया नक्शा ट्रेस संवत् 2029-48 प्रदर्श-3 के अवलोकन से भी स्पष्ट है कि मुताबिक मशाबी साबिक खसरा नं० 90 का उत्तरी पूर्वी कोना गैरमुमकिन रास्ता खसरा नं० 160 से लगता हुआ का अंकन है जबकि प्रदर्श-3 मोमिया सीट अनुसार साबिक खसरा नं० 91 जिसका हाल खसरा नं० 288 रकबा 3 बिस्वा की उत्तरी पूर्व कोने को जो गैरमुमकिन रास्ता खसरा नं० हाल 299 की ओर था को बन्द कर दिया है। इस प्रकार वादी द्वारा अपने वाद पत्र को सुसंगत दस्तावेजात से साबित कर दिये जाने की स्थिति में यह न्यायालय वादी के वाद को स्वीकार योग्य पाता है।

आदेश

अतः यह न्यायालय वादी के वाद को स्वीकार योग्य पाये जाने की स्थिति में वाद वादी डिक्री किया जाता है एवं हाल आराजी खसरा नं० 289 रकबा 0.28 वाके ग्राम सिरुडकलां तहसील मुण्डावर जिला अलवर के बाबत भू-प्रबन्ध विभाग द्वारा जारी राजस्व नक्शा संवत् 2029 से


मुण्डावर (वि.स.स.स.)

2049 मे उत्तरी पूर्वी कोना से गैरमुमकिन रास्ता साबिक खसरा नं0 160 हाल खसरा नं0 299 से दूर किया गया है को दुरुस्त किया जाकर हाल खसरा नं0 289 रकबा 0.28 हैक्टेयर के नक्शे को मुताबिक मशाबी उत्तरी-पूर्वी कोने से हाल गैर मुमकिन रास्ता ख0 नं0 299 तक 2 गठ्ठा चौड़ाई का हाल राजस्व नक्शा ट्रेस दुरुस्त किये जाने के आदेश दिये जाते है। उक्तानुसार ही हाल राजस्व रिकार्ड यथा नक्शा ट्रेस मे दुरुस्ती/तरमीम की जाकर अमल दरामद की जावे। तदअनुसार पर्चा डिक्री जारी हो ।

यह निर्णय आज दिनांक 29.03.2019 को मेरे द्वारा लिखाया जाकर बाद हस्ताक्षर न्यायालय की मुद्रा से जारी कर खुले न्यायालय सुनाया गया।

(योगेश कुमार डागुर)
उपखण्ड अधिकारी एवं
पदेन सहायक कलेक्टर, मुण्डावर
उपखण्डाधिकारी
मुण्डावर (अलवर) राज०

मूल वाद में डिक्री

(आदेश 20 के नियम 6 और 7)

न्यायालय उपखण्ड अधिकारी, मुण्डावर जिला अलवर(राज.)

पीठासीन अधिकारी:- योगेश कुमार डागुर, आर.ए.एस.

दावा संख्या
229 / 18

दायरा दिनांक
17.07.2018

निर्णय दिनांक
29.03.2019

1 बनवारीलाल पुत्र बिहारी जाति जाट निवासी सिरोड कलां तहसील मुण्डावर जिला अलवर राज0। वादी

बनाम

1 सरकार जरिये तहसीलदार मुण्डावर जिला अलवर।

प्रतिवादी

दावा —ईशतकरारहक, दुरुस्ती इन्द्राज

वादी की ओर से श्री सतीश कुमार यादव द्वितीय एडवोकेट की उपस्थिति में इस वाद में आज तारीख 29.03.2019 को योगेश कुमार डागुर, उपखण्ड अधिकारी, मुण्डावर के समक्ष निपटारे के लिए पेश होने पर, आदेश किया जाता है और डिक्री दी जाती है कि—

हाल आराजी खसरा नं0 289 रकबा 0.28 वाके ग्राम सिरोडकलां तहसील मुण्डावर जिला अलवर के बाबत भू-प्रबन्ध विभाग द्वारा जारी राजस्व नक्शा संवत् 2029 से 2049 में उत्तरी पूर्वी कोना से गैरमुमकिन रास्ता साबिक खसरा नं0 160 हाल खसरा नं0 299 से दूर किया गया है को दुरुस्त किया जाकर हाल खसरा नं0 289 रकबा 0.28 हैक्टेयर के नक्शे को मुताबिक मशाबी उत्तरी-पूर्वी कोने से हाल गैर मुमकिन रास्ता ख0 नं0 299 तक 2 गठ्ठा चौड़ाई का हाल राजस्व नक्शा ट्रेस दुरुस्त किये जाने के आदेश दिये जाते हैं। उक्तानुसार ही हाल राजस्व रिकार्ड यथा नक्शा ट्रेस में दुरुस्ती/तरमीम की जाकर अमल दरामद की जावे।

खर्चा पक्षकारान अपना-अपना वहन करेंगे।

यह पर्चा डिक्री आज दिनांक 29.03.2019 में मेरे द्वारा लिखाई जाकर बाद हस्ताक्षर न्यायालय की मुद्रा से जारी की गई।

(योगेश कुमार डागुर)
उपखण्ड अधिकारी एवं
पदेन सहायक कलक्टर, मुण्डावर

मुण्डावर जिला अलवर
राज0