
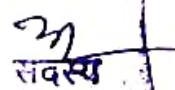




2024/51

22/12/24 पत्रावली आज राष्ट्रीय लोक अदालत में पेश की गई।  
पक्षकारान उपस्थित/ उपस्थित नहीं हो पाया।  
संभव नहीं हो पाया।  
तारीख पेशी दिनांक... 26/12/24 को पेश हो।

अध्यक्ष  सदस्य   
राष्ट्रीय लोक अदालत वेब नं. .... 4 .....

26/12/24 पत्रावली पेश हुई अभिभाषक उभय पक्ष उपस्थित है।  
आज श्रीमान उपखण्ड अधिकारी राज्य कार्यधरा बाहर  
दौरे में तैयारी में रहते हैं/ अन्य कार्य में व्यस्त है/  
अभिभाषण कान्हीरेन्द्र पर है। अतः पत्रावली साप्ताहिक  
कार्यवाही हेतु दिनांक... 13/01/25 को पेश हो।

13/01/25 वकु. उप.। TDR, रायधल की रिपोर्ट  
जरिमें पत्रांक भू-अ. / 2024 / 4048  
दि. 27/11/2024 शा. मि. पत्रावली दी  
बदल चुनी गई। पत्रावली आदेश  
दि. 17/01/25 को पेश दी।

13/01/25 वकु. उप.। निर्णय पृथक से लिखा  
जाकर सुनाया गया, शा. मि. दी   
पत्रावली फैसल सुमार एक्टर आफ  
पूरी दाखिल दफतर दी। 

न्यायालय उपखण्ड अधिकारी, वून्दी जिला वून्दी राजस्थान

मिसल नंबर  
116 / प्रा0प0 / 2024

दायरा दिनांक  
25.07.2024

पीठासीन अधिकारी  
हरविन्दर डी0 सिंह,  
आयुष्य 1950

हीरा आ0 श्री रामकिशन जाति मीणा निवासी ग्राम छरकवाड़ा तहसील रायथल जिला वून्दी राजस्थान।

-प्रार्थी

-वनाम-

राजस्थान राज्य सरकार जयें तहसीलदार रायथल जिला वून्दी राज०।

-अप्रार्थी

प्रार्थना-पत्र अन्तर्गत धारा 111, 127 राजस्थान लेण्ड रेवन्यु एक्ट  
निर्णय

उपस्थित- प्रार्थी की ओर से एडवोकेट श्री रामदत्त शर्मा।।  
अप्रार्थी की ओर से पेरोंकार सरकार।

दिनांक-17.01.2025

प्रार्थी द्वारा यह प्रार्थना पत्र पेश किया। प्रार्थना पत्र के संक्षेप में तथ्य इस प्रकार हैं कि भूमि खसरा संख्या 1121 रकवा 2.5400 हैक्टेयर खसरा संख्या 1122 रकवा 0.2000 हैक्टेयर, खसरा संख्या 1128 रकवा 0.8500 हैक्टेयर वाके ग्राम छरकवाड़ा तहसील रायथल जिला वून्दी राज०में स्थित हैं। उपरोक्त वर्णित आराजी राजस्व रेकार्ड में प्रार्थी के खातेदारी में दर्ज हैं तथा प्रार्थी उक्त भूमि में काश्तकारी के रूप में काश्त करता चला आ रहा है। प्रार्थी के खातेदारी की भूमि का रकवा वास्तविक क्षेत्रफल मौके पर खाते में अंकित भूमि अनुरूप नहीं होने तथा मौके पर खाते की भूमि से कम होने से प्रार्थी अपने खातेदारी भूमि का पूरा-पूरा लाभ नहीं उठा पा रहे हैं इससे प्रार्थी के वैधानिक हकों पर कुठाराघात हो रहा है एवं प्रार्थी एवं पड़ोसी काश्तकारों के मध्य विवाद की स्थिति उत्पन्न हो रही है। प्रार्थी द्वारा अपने खातेदारी में दर्ज उपरोक्त आराजी का सीमाज्ञान करवाने हेतु सम्यन्धित तहसील रायथल में प्रार्थना पत्र प्रस्तुत किया गया था जिस पर दिनांक 03.06.2024 को प्रार्थी के खातेदारी की उपरोक्त भूमि का सीमाज्ञान किया गया तथा मौके पर सीमा विन्ध निर्धारित किये जाकर प्रार्थी को बताया गया। प्रार्थी द्वारा सीमाज्ञान उपरान्त पत्थरगढी करने बावत तहसीलदार से अनुरोध किया गया परन्तु तहसीलदार द्वारा इस सम्यन्ध में कोई संतोष जनक जवाब प्रार्थी को नहीं दिया गया तथा सक्षम न्यायालय से आदेश प्राप्त करने के लिए कहा गया। प्रार्थी अपने खातेदारी भूमि का नियमानुसार सीमांकन उपरान्त पत्थरगढी करवाना चाहता है ताकि प्रार्थी अपने खातेदारी भूमि का पूरा-पूरा लाभ उठा सके एवं मौके पर पड़ोसी खातेदारों से किसी प्रकार के विवाद की स्थिति उत्पन्न न हो तथा प्रार्थी वैधानिक खातेदार होने से अपने खातेदारी की भूमि का पूरा-पूरा लाभ उठा सके। प्रार्थी द्वारा प्रार्थना पत्र में इत्यादि अंकित कर निवेदन किया कि प्रार्थना पत्र रवींकार फरमाया जाकर प्रार्थी के खातेदार एवं कब्जे की भूमि खसरा संख्या 1121 रकवा 2.5400 हैक्टेयर, खसरा संख्या 1122 रकवा 0.2000 हैक्टेयर, खसरा संख्या 1128 रकवा 0.8500 हैक्टेयर वाके ग्राम छरकवाड़ा तहसील रायथल जिला वून्दी राज० का सीमांकन किया जाकर पत्थरगढी करने के बावत आदेश प्रदान करने की कृपा करे।

उक्तानुसार प्रार्थना पत्र पेश होने पर दर्ज रजिस्टर किया एवं तहसीलदार, रायथल से प्रार्थना पत्र के संबंध में जांच रिपोर्ट तलब की गई। तहसीलदार, रायथल द्वारा जरिये पत्र क्रमांक भु0अ0/2024/4048 दिनांक 27.11.2024 से अवगत कराया है कि भूमि खसरा संख्या 1121 रकवा 2.54 है०, खसरा नंबर 1122 रकवा 0.20 है०, खसरा नंबर