

निर्णय वइजलास श्री दिवांशु शर्मा (आर.ए.एस.)
उपखण्ड अधिकारी बारां जिला बारां द्वारा अध्यासित

प्रकरण संख्या 123/2020 दावा
दायरा दिनांक 18.12.2020
निर्णय दिनांक :- 7.9.21

उनवान

1. पुरुषोत्तम पुत्र श्री प्रेमनारायण जाति माली निवासी चौकीबोरदा तहसील बारां।
2. सुरेश कुमार सुमन पुत्र श्री नाथूलाल सुमन जाति माली
3. सोनू कुमार सुमन पुत्र श्री नाथूलाल सुमन जाति माली निवासीगण चौकी बोरदा हाल निवासी अनन्तपुरा कोटा जिला कोटा।

बनाम


1. राजस्थान सरकार जयें तहसीलदार बारां।
2. उपपंजीयक अधिकारी बारां।

वाद अन्तर्गत धारा 88,89,188 आर.टी.एक्ट
निर्णय दिनांक :- 7.9.21

अभिभाषक उपस्थित :- 1. श्री ओम मेहता II एडवोकेट - वादी

अभिभाषक वादी द्वारा वाद पत्र अन्तर्गत धारा 88, 89, 188 आर. टी. एक्ट विरुद्ध प्रतिवादीगण के न्यायालय में इस आशय का पेश किया गया, कि ग्राम बोरदा पटवार हल्का दीलोद तहसील बारां की वर्तमान जमाबंदी संख्या 295 पुरानी 223की आराजी खसरा नंबर 1735/1734 रकबा 1.08 हेक्टेयर लगानी 14.04 रूपये तथा ग्राम बोरदा पटवार हल्का दीलोदा तहसील बारां की जमाबंदी संख्या नया 296 पुराना 123 की आराजी खसरा नंबर 1736/1734 रकबा 0.53 हेक्टेयर लगानी 6.89 रूपये खसरा नंबर 801 रकबा 0.02 हेक्टेयर गैर मुमकिन चाह कुल किता 2 कुल रकबा 0.55 हेक्टेयर स्थित है, जिसे आगे वादपत्र में विवादित आराजियात के नाम से सम्बोधित किया गया है।

वादी क्रम 1 व वादी क्रम 2 व 3 मौके पर एक दुसरे के खाते की आराजीयात पर काबिज है। इस कारण आपसी सहमति से वादी क्रम 1 वादी क्रम 2 व 3 द्वारा भूमियां का मौका स्थिति के अनुसार अदला-बदली करने का निर्णय लिया जिसके अनुसार वादी क्रम 1 पुरुषोत्तम पुत्र प्रेमनारायण के खाते का आराजी खसरा नंबर 1735/1734 रकबा 1.08 हेक्टेयर मे से रकबा 0.63 हेक्टेयर उत्तरी पूरब से पश्चिमी भूमि वादी क्रम 2 व 3 को तथा वादी क्रम 2 व 3 के खाते की आराजी खसरा नंबर 1736/1734 रकबा 0.53 हेक्टेयर मे से


उप खण्ड अधिकारी
बारां


(2)

रकबा 0.37 हेक्टेयर दक्षिणी व खसरा नंबर 801 रकबा 0.02 हेक्टेयर गैर मुमकिन चाह कुल 2 किता कुल रकबा 0.39 हेक्टेयर भूमि वादी क्रम 1 पुरुषोत्तम के नाम दर्ज कराने के लिये आपसी सहमति से विनिमय पत्र 10000 रुपये के स्टाम्प पर दिनांक 18.06.2020 को लिखाया जाकर गवाहन गवाही करवाई गई तथा डीड राईटर हेमराज शर्मा से लिखाया जाकर गवाहन गवाही करवाई गई तथा डीड राईटर हेमराज भार्मा से लिखवाया गया, जिसके बाद प्रतिवादी क्रम 2 उपपंजियक अधिकारी बारां के समक्ष दिनांक 19.06.2020 को पेश किया गया जो उसके द्वारा रसीद नंबर 202002116001920 दिनांक 19.06.2020 से नियमानुसार राशि जमा करवाई जाकर पंजीयन किया गया, जिसके पश्चात् वादीगण द्वारा विनिमय पत्र के अनुसार नामान्तरण दर्ज करने हेतु प्रतिवादी क्रम 1 तहसीलदार बारां से निवेदन किया गया, किन्तु तहसीलदार बारां द्वारा राजस्व रिकार्ड में दर्ज करने में आनाकानी की गई, जबकि वादीगण द्वारा नियमानुसार विनिमय पत्र लिखवाया गया व नियम अनुसार विनिमय पत्र की राशि अदा की गई है, उसके बावजूद वादीगण का नाम राजस्व रिकार्ड में अंकन नहीं किया जा रहा है, इसलिए वादीगण विनिमय पत्र दिनांक 18.06.2020 जो दिनांक 9.06.2020 को पंजीयन किया गया है, की पालना में अपना नाम राजस्व रिकार्ड में अंकन करवाने व प्रतिवादीगण के विरुद्ध स्थाई निषेधाज्ञा प्राप्त कर सकने के अधिकारी एवं नालिशी है।

वादीगण द्वारा प्रतिवादी क्रम 1 से विनिमय पत्र के अनुसार राजस्व रिकार्ड में उनका नाम दर्ज कर नामान्तरण तस्दीक किये जाने का निवेदन किया, किन्तु उनके द्वारा टालमटूल की गई, किन्तु अंतिम रूप से 11.09.2020 को स्पष्ट रूप से इंकार करने पर व सक्षम न्यायालय में वाद प्रस्तुत करने के लिये कहने पर राजस्थान सरकार के प्रतिनिधि के रूप में जिला कलेक्टर महोदय बारां को धारा 80 सीपीसी का नोटिस दिये जाने पर वाद कारण उत्पन्न हुआ। वादी द्वारा वाद पत्र स्वीकार करने का निवेदन किया है।

वादी का वाद दर्ज रजिस्टर कर प्रतिवादीगण को जयें सम्मन तलब किया गया। प्रतिवादी की ओर से परोकार सरकार द्वारा जवाब पेश किया गया। वादी द्वारा अपने पक्ष के समर्थन में नकल विनिमय पत्र दिनांक 18.06.2020, नकल जमाबन्दी ग्राम बोरदा सम्वत् 2070-73 खाता संख्या 296 नकल जमाबन्दी ग्राम बोरदा सम्वत् 2070-73 खाता संख्या 295 पेश की गई।

बहस अभिभाषक वादी सुनी गई। बहस के दौरान वकील वादी द्वारा वाद पत्र में अंकित तथ्यों को दोहराया गया। वकील वादी का कथन है, कि विवादित आराजी वाके ग्राम बोरदा तहसील बारां में स्थित है। वादी क्रम 1 व वादी क्रम 2 व 3 मौके पर एक दूसरे के खाते की आराजी पर काबिज है। वादीगण द्वारा आपसी सहमति से भूमियों का मौका स्थिति के अनुसार अदला-बदली करने का निर्णय लिया। वादी क्रम 1 पुरुषोत्तम के खाते की आराजी खसरा नंबर 1735/1734 रकबा 1.08 हेक्टेयर में से रकबा 0.63 हेक्टेयर उत्तरी पूर्वी से पश्चिमी भूमि वादी क्रम 2 व 3 को तथा वादी क्रम 2 व 3 के खाते की आराजी खसरा नंबर 1736/1734 रकबा 0.53 हेक्टेयर में से रकबा 0.37 हेक्टेयर दक्षिणी व खसरा नंबर 801 रकबा 2.02 हेक्टेयर गैर मुमकिन चाह को वादी क्रम 1 पुरुषोत्तम के नाम दर्ज कराने के आपसी सहमति के विनिमय पत्र दस हजार रुपये के स्टाम्प पर दिनांक 18.06.2020 को लिखाया जाकर गवाहन गवाही करवाई गई, जिसे उपपंजियन अधिकारी बारां के समक्ष दिनांक 19.06.


उप खण्ड अधिकारी
बारां.


(3)

2020 को पेश किया गया, जिसे पंजियन अधिकारी द्वारा पंजियन किया गया। तहसीलदार बारां द्वारा उक्त विनिमय पत्र का नामान्तकरण दर्ज करने में अनाकानी की गई। विनिमय पत्र की राशि अदा की गई, तथा रजिस्टर्ड दस्तावेज होने के बावजूद वादीगण का नाम राजस्व रिकार्ड में अंकन नहीं किया जा रहा है। वादीगण का वाद स्वीकार किया जावे, तथा रजिस्टर्ड दस्तावेज के आधार पर वादीगण को खातेदार कृषक घोषित किया जावे। तहसीलदार बारां द्वारा अपने जवाब में बताया कि वादी द्वारा ग्राम बोरदा की आराजी खसरा नंबर 1735/1734 रकबा 1.08 हेक्टेयर तथा खसरा नंबर 1736/1734 रकबा 0.53 हेक्टेयर, खसरा नंबर 801 रकबा 0.01 हेक्टेयर के सम्बन्ध में वाद पत्र प्रस्तुत किया है। वादीगण मौके पर काबिज अनुसार भूमियों की अदला-बदली जयें रजिस्टर्ड विनिमय पत्र के अनुसार वादी क्रम 1 पुरुषोत्तम के खसरा नंबर 1736/1734 रकबा 0.53 हेक्टेयर में से 0.37 हेक्टेयर दक्षिणी व खसरा नंबर 801 रकबा 0.02 हेक्टेयर भूमि जो द्वितीय पक्ष सुरेश कुमार व सोनू कुमार के खाते में से होकर पुरुषोत्तम के खाते में दर्ज होना है। इसी प्रकार द्वितीय पक्षकार सुरे 1 कुमार व सोनू कुमार के खाते के खसरा नंबर 1735/1734 रकबा 1.08 हेक्टेयर में से 0.63 हेक्टेयर उत्तरी पूर्वी से पश्चिमी की भूमि दर्ज होना है, जो प्रथम पक्षकार पुरुषोत्तम के खाते में से कम होकर दर्ज होना है। वर्तमान में नामान्तकरण प्रक्रिया ऑन लाईन होने से कम ज्यादा रकबे की तरमीम का विकल्प नहीं होने से नामान्तकरण दर्ज नहीं हो पा रहा है, तथा सम्पूर्ण रकबे का विनिमय होने पर ही नामान्तकरण दर्ज किया जा सकता है। प्रस्तुत रजिस्टर्ड विनिमय पत्र के अनुसार वादीगण द्वारा आपसी सहमति से भूमियों का विनिमय करवाया गया था। मुताबिक विनिमय पत्र वादीगण को उनके द्वारा विनिमय की गई भूमि को खातेदारी में दर्ज कराने के अधिकारी है। वादीगण का वाद मुताबिक रजिस्टर्ड विनिमय पत्र के आधार पर खातेदारी दर्ज किया जाना न्यायोचित है।

:: क्रियात्मक आदेश ::

उपरोक्त विवेचानुसार वादीगण का वाद स्वीकार किया जाता है। विवादित आराजी वाके ग्राम बोरदा तहसील बारां के खसरा नंबर 1736/1734 रकबा 0.63 हेक्टेयर में से 0.37 हेक्टेयर दक्षिणी व खसरा नंबर 801 रकबा 0.02 हेक्टेयर भूमि वादी क्रम 1 एवं खसरा नंबर 1735/1734 रकबा 1.08 हेक्टेयर में से 0.63 हेक्टेयर उत्तर पूर्व से पश्चिम की भूमि वादी क्रम 2 व 3 के मुताबिक रजिस्टर्ड विनिमय पत्र के आधार पर खातेदारी में दर्ज करने हेतु तहसीलदार बारां को आदेशित किया जाता है। तदनुरूप डिक्री पर्चा जारी हो।

निर्णय लिखाया जाकर सरे इजलास सुनाया गया।


(दिवांशु शर्मा)
उपखण्ड अधिकारी
आर.ए.एस.
उपखण्ड अधिकारी बारां

न्यायालय उपखण्ड अधिकारी, बारां जिला बारां (राज0)

डिक्री

वाद संख्या 123/2020	घारा 88,89,188,आर टी एक्ट	निर्णय दिनांक : 07.09.2021
समक्ष : श्री दिवांशु शर्मा आर.ए.एस. उपखण्ड अधिकारी, बारां जिला बारां		
उपस्थिति : अभिभाषक वादी:- ओम मेहता	अभिभाषक प्रतिवादी:-	

वाद शीर्षक

उनवान

1. पुरुषोत्तम पुत्र श्री प्रेमनारायण जाति माली निवासी चौकीबोरदा तहसील बारां।
2. सुरेश कुमार सुमन पुत्र श्री नाथूलाल सुमन जाति माली
3. सोनू कुमार सुमन पुत्र श्री नाथूलाल सुमन जाति माली निवासीगण चौकी बोरदा हाल निवासी अनन्तपुरा कोटा जिला कोटा।

बनाम

1. राजस्थान सरकार जयें तहसीलदार बारां।
2. उपपंजीयक अधिकारी बारां।

निर्णयार्थ प्रस्तुत वाद में यह आदेशित किया जाता है और तदनुरूप डिक्री निर्गत की जाती है कि

वादीगण का वाद स्वीकार किया जाता है। विवादित आराजी वाके ग्राम बोरदा तहसील बारां के खसरा नंबर 1736/1734 रकबा 0.63 हेक्टेयर मे से 0.37 हेक्टेयर दक्षिणी व खसरा नंबर 801 रकबा 0.02 हेक्टेयर भूमि वादी क्रम 1 एवं खसरा नंबर 1735/1734 रकबा 1.08 हेक्टेयर मे से 0.63 हेक्टेयर उत्तर पूर्व से पश्चिम की भूमि वादी क्रम 2 व 3 के मुताबिक रजिस्टर्ड विनिमय पत्र के आधार पर खातेदारी में दर्ज करने हेतु तहसीलदार बारां को आदेशित किया जाता है।

साथ ही नियमानुसार रू0 का व्ययानुतोष द्वारा को प्रदान किया जाए।
उक्त आदेश मेरें हस्ताक्षर एवं न्यायालय की मुद्रा के साथ आज दिनांक 07.09.2021.को निर्गत किया गया।

हस्ताक्षर
उप खण्ड अधिकारी,
बारां



व्ययानुतोष		वादी	प्रतिवादी
क्र.सं.	व्यय मद		
1.	वाद पत्र/लिखित कथन		
2.	अभिभाषक पत्र (स्टाम्प+लिखित सामग्री व्यय)		
3.	साक्ष्य पत्रक (स्टाम्प+लिखित सामग्री व्यय)		
4.	प्रार्थना पत्र (स्टाम्प+लिखित सामग्री व्यय)		
5.	पारिश्रमिक अभिभाषक		
6.	व्यय साक्षी		
7.	फीस कमिश्नर		
8.	अन्य/क्षतिपूर्ति		
9.	ब्याज (:)		
10.	योग		

न्यायालय उपखण्ड अधिकारी, बारां जिला बारां (राज0)
संशोधित डिक्री

संख्या 123/2020	धारा अन्तर्गत 88,89,188 आर टी एक्ट,	निर्णय दिनांक : 07.09.2021
समक्ष : श्री दिवांशु शर्मा आर.ए.एस. उपखण्ड अधिकारी, बारां जिला बारां		
उपरिस्थिति : अभिभाषक वादी:- श्री ओम मेहता	अभिभाषक प्रतिवादी:-	

वाद शीर्षक

उनवान

1. पुरुषोत्तम पुत्र श्री प्रेमनारायण जाति माली निवासी चौकीबोरदा तहसील बारां।
2. सुरेश कुमार सुमन पुत्र श्री नाथूलाल सुमन जाति माली
3. सोनू कुमार सुमन पुत्र श्री नाथूलाल सुमन जाति माली निवासीगण चौकी बोरदा हाल निवासी अनन्तपुरा कोटा जिला कोटा।


बनाम

1. राजस्थान सरकार जर्गे तहसीलदार बारां।
2. उपपंजीयक अधिकारी बारां।

निर्णयार्थ प्रस्तुत वाद में यह आदेशित किया जाता है और तदनुरूप डिक्री निर्गत की जाती है कि

वादीगण का वाद स्वीकार किया जाता है। विवादित आराजी वाके ग्राम बोरदा तहसील बारां के खसरा नंबर 1736/1734 रकबा 0.53 हेक्टेयर मे से 0.37 हेक्टेयर दक्षिणी व खसरा नंबर 80 रकबा 0.02 हेक्टेयर भूमि वादी क्रम 1 एवं खसरा नंबर 1735/1734 रकबा 1.08 हेक्टेयर मे से 0.1 हेक्टेयर उत्तर पूर्व से पश्चिम की भूमि वादी क्रम 2 व 3 के मुताबिक रजिस्टर्ड विनिमय पत्र के आधार खातेदारी में दर्ज करने हेतु तहसीलदार बारां को आदेशित किया जाता है।

साथ ही नियमानुसार रू0 का व्ययानुतोष द्वारा को प्रदान किया जाए।
उक्त आदेश मेरे हस्ताक्षर एवं न्यायालय की मुद्रा के साथ आज दिनांक. 12.10.2021 को निर्गत किया गया।


उपखण्ड अधिकारी
बारां जिला-बारां

क्र.सं.	व्यय मद	व्ययानुतोष	
		वादी	प्रतिवादी
1.	वाद पत्र/लिखित कथन		
2.	अभिभाषक पत्र (स्टाम्प+लिखित सामग्री व्यय)		
3.	साक्ष्य पत्रक (स्टाम्प+लिखित सामग्री व्यय)		
4.	प्रार्थना पत्र (स्टाम्प+लिखित सामग्री व्यय)		
5.	पारिश्रमिक अभिभाषक		
6.	व्यय साक्षी		
7.	फीस कमिश्नर		
8.	अन्य/क्षतिपूर्ति		
9.	ब्याज (:)		
10.	योग		