

न्यायालय उपखण्ड अधिकारी लाखेरी (बून्दी)

वाद संख्या 9/दावा/17

पीठासीन अधिकारी

दाखल दिनांक :- 01.02.2017

गोरधनलाल मीना (RAS)

बउनवान

1. लक्ष्मण लाल आत्मज रामनारायण जाति माली निवासी मोहनपुरा तहसील इन्द्रगढ जिला बून्दी (राज.)
2. हीरालाल आयु 45 वर्ष आ0 रामनारायण जाति माली निवासी मोहनपुरा तहसील इन्द्रगढ जिला बून्दी (राज.)
3. मुकेश आयु 40 वर्ष आ0 रामनारायण जाति माली निवासी मोहनपुरा तहसील इन्द्रगढ जिला बून्दी (राज.)
4. महेन्द्र आयु 35 वर्ष आ0 रामनारायण जाति माली निवासी मोहनपुरा तहसील इन्द्रगढ जिला बून्दी (राज.)

- वादीगण -

बनाम

1. राजस्थान सरकार जयें तहसीलदार इन्द्रगढ जिला बून्दी (राज0)

- प्रतिवादी -

वाद पत्र अन्तर्गत धारा 88,89,188 राज0 टिनेन्सी एक्ट
व धारा 136 राज0लेण्ड रेवेन्यू एक्ट

निर्णय

दिनांक :- 22.02.2019

वादीगण द्वारा एक वाद पत्र अन्तर्गत धारा 88,89,188 राजस्थान काश्तकारी अधिनियम व 136 राजस्थान लेण्ड रेवेन्यू एक्ट के तहत प्रतिवादी राजस्थान सरकार जयें तहसीलदार इन्द्रगढ के विरुद्ध प्रस्तुत कर कथन किया कि जमाबन्दी सम्वत् 2031 से 2034 वाके ग्राम मोहनपुरा तहसील इन्द्रगढ के खसरा नं0 619/496 रकबा 4 बीघा वादीगण के पिता रामनारायण के नाम नामान्तरण संख्या 177 से गैरखोतदार के रूप में दर्ज की गई थी। बन्दोबस्त 2041 से 2060 के दौरान खसरा नं0 496 के नये खसरा नं0 1365 कायम किये गये जो सही है। लेकिन बन्दोबस्त विभाग के अधिकारियों एवं कर्मचारियों ने अपने अधिकारों का दुरुपयोग करते हुये खसरा नं0 496 का रकबा 4 बीघा के 0.35 हैक्टेयर वादीगण के पिता रामनारायण के खाते दर्ज कर दिया गया और शेष रकबा 0.29 हैक्टेयर को बिना सक्षम न्यायालय के आदेश के सिवायचक पुराने खसरा नं0 496 में मिलाकर नया खसरा नं0 1364 रकबा 0.75 हैक्टेयर कायम कर दिया गया। बन्दोबस्त विभाग को रकबा कम करने का कोई अधिकार नहीं है। वादीगण बन्दोबस्त सम्वत् 2041 से 2060 के पश्चात भी 4 बीघा भूमि पर कब्जा काश्त चले आ रहे हैं। और अन्त में प्रार्थना की गई कि वादीगण का वाद स्वीकार किया जाकर डिक्री किया जावे।

[Type text]

उपखण्ड अधिकारी
लाखेरी जिला बून्दी

लगातार

वादीगण का वाद पत्र दर्ज रजिस्टर किया जाकर प्रतिवादी को जर्ज सम्मन तलब किया गया। प्रतिवादी की ओर से वाद पत्र में वर्णित तथ्यों से इनकार करते हुये जवाब दावा पेश कर वाद पत्र खारिज करने की प्रार्थना की गई। उभयपक्षकारान के आधार पर पर्चा तनकीयात कायम की गई। वादीगण की ओर से दस्तावेज साक्ष्य में नकल जमाबन्दी सम्वत 2031 से 2034 प्रदर्श 1, नकल नामान्तकरण प्रदर्श 2, खसरा गिरदावरी सम्वत 2028 से 2030 प्रदर्श 3, नक्शा ट्रेस प्रदर्श 4, खसरा मिलान क्षेत्रफल 2041 से 2060 प्रदर्श 5, मिसल बन्दोबस्त 2041 से 2060 प्रदर्श 6,7,8 व 10 नक्शा ट्रेस प्रदर्श 9, नोटिस पति प्रदर्श 11, जमाबन्दी सम्वत 2065 से 2068 प्रदर्श 12, नकल जमाबन्दी सम्वत 2049 से 2052 प्रदर्श 12, खसरा परिवर्तनशील प्रदर्श 13, नकल जमाबन्दी प्रदर्श 14, 15, खसरा परिवर्तनशील 17,18, नक्शा ट्रेस प्रदर्श 19, खसरा बन्दोबस्त प्रदर्श 20, खसरा परिवर्तनशील प्रदर्श 21, नकल निर्णय प्रदर्श 22, रामनारायण का मृत्यु प्रमाण पत्र व वादीगण के आधारकार्ड मतदाता सूची की प्रतियां पेश की गई व मौखिक साक्ष्य में पी.डब्लू. 1 लक्ष्मण लाल सैनी, पी.डब्लू. 2 सत्यनारायण, पी.डब्लू. 3 छीतरलाल के साक्ष्य शपथ पत्र पेश किये गये। प्रतिवादी की तरफ से कोई साक्ष्य सबूत पेश नहीं किया गया।

हमारे द्वारा वादी के अधिवक्ता व सरकार पैरोकार अन्तिम बहस सुनी गई। वादीगण के अधिवक्ता द्वारा वाद पत्र में वर्णित तथ्यों को दौहराते हुये तर्क दिया कि सेटलमेन्ट विभाग को रकबा कम करने का अधिकार नहीं है। वादीगण के पिता रामनारायण के खाते में 4 बीघा भूमि थी। जिसके हैक्टयर प्रति अनुसार पदृति अनुसार 0.64 हैक्टयर बनते है। जबकि सेटलमेन्ट विभाग द्वारा 4 बीघा के 0.35 हैक्टयर कायम किये गये। शेष रकबा 0.29 हैक्टयर को सिवायचक नम्बर में मर्ज कर दिया गया। उन्होने अपने तर्कों के समर्थन में पूर्व न्यायिक दृष्टांत RLW 2017 पार्ट I पेज नं0 224 RLW 2015 पेज नं0 368, RLW 2016 पेज नं0 1 प्रस्तुत किये गये। और अन्त में प्रार्थना की गई कि वादी का वाद पत्र डिक्री फरमाया जावे। सरकारी पैरोकार की ओर से बहस के दौरान वादीगण के अधिवक्ता की बहस का विरोध करते हुये दावा वादीगण खारिज करने का निवेदन किया गया।

हमारे द्वारा उभयपक्षों की बहस पर मनन किया गया एवं प्रस्तुत नजीरों व पत्रावली का ध्यानपूर्वक अवलोकन किया गया। हमारे द्वारा प्रकरण का तनकीवार निर्णय निम्न प्रकार किया जा रहा है।

तनकी संख्या 1 :- वाद विषयक आराजी का बन्दोबस्त सर्वे 2041 से 2060 के दौरान कृषि भूमि खसरा नं0 496 के नये खसरा संख्या 1365 कायम किये गये। पुराने खसरा संख्या 496 का रकबा 4 बीघा के 0.35 हैक्टयर वादीगण के पिता रामनारायण के खाते में दर्ज किया। शेष रकबा 0.29 हैक्टयर को सिवायचक पुराने खसरा नं0 496 मिलाकर नया खसरा नं0 1364 रकबा 0.75 हैक्टयर कायम कर दिया।

इस तनकी को साबित करने का भार वादीगण पर था। हमारे द्वारा नकल खसरा मिलान क्षेत्रफल प्रदर्श 5 का अवलोकन किया गया जिसके अनुसार पुराने खसरा नं0 496 मिन रकबा 4 बीघा के नये खसरा नं0 1365 रकबा 0.35 हैक्टयर सेटलमेन्ट विभाग द्वारा कायम किया जाना स्पष्ट है। इसी सन्दर्भ में नकल जमाबन्दी सम्वत 2031 से 2034 प्रदर्श 1 के अनुसार वादीगण के पिता रामनारायण के खाते में 4 बीघा भूमि बतौर गैरखातेदार के रूप में दर्ज थी। नकल खसरा बन्दोबस्त प्रदर्श 20 का अवलोकन किया गया। जिसके अनुसार भी पुराने खसरा नं0 496 का कुल रकबा 13 बीघा 15 बिस्वा अंकित है। जबकि सेटलमेन्ट विभाग के द्वारा पुराने खसरा नं0 496 का कुल रकबा 2.32 हैक्टयर कायम किया गया। जो पुराने रकबे से अधिक है। जिससे यह प्रतीत होता है कि वादीगण के पिता रामनारायण के

[Type text]

उपखण्ड अधिकारी
लाखेशी जिला बून्दी

लगातार

खाते की कृषि भूमि कम करते हुये नये खसरा नं० 1364 में मर्ज कर दिया गया। इस प्रकार यह तनकी वादीगण के पक्ष में एवं प्रतिवादी के विरुद्ध निर्णित की जाती है।

तनकी संख्या 2 :- वाद विषयक आराजी खसरा संख्या 619/496 रकबा 4 बीघा थी जो नामान्तकरण संख्या 177 से वादीगण के पिता रामनारायण आत्मज फून्दीलाल जाति माली सा० देह गैरखातेदार के रूप में चली आ रही है।

इस तनकी को साबित करने का भार वादीगण पर था। इस तनकी की रोशनी में नकल जमाबन्दी सम्वत 2031 से 2034 प्रदर्श 1 व नामान्तकरण संख्या 177 प्रदर्श क्रमशः 1, 2 से यह साबित है कि खसरा नं० 619/496 रकबा 4 बीघा भूमि वादीगण के पिता रामनारायण के नाम गैरखातेदार के रूप में दर्ज थी। अतः यह तनकी वादीगण के पक्ष में एवं प्रतिवादी के विरुद्ध निर्णित की जाती है।

तनकी संख्या 3 :- वादीगण के पिता व पिता की मृत्यु के बाद वादीगण लगातार आज तक पुराने खसरा नं० 496 रकबा 4 बीघा पर प्रतिवादी की जानकारी में काबिज काशत रहकर कृषि लाभ प्राप्त करते आ रहे हैं।

इस तनकी को साबित करने का भार वादीगण पर है। हमारे द्वारा खसरा परिवर्तनशील प्रदर्श 18, खसरा परिवर्तनशील प्रदर्श 21, सम्वत 2072 फसल खरीफ के अनुसार खसरा नं० 1364 रकबा 0.75 हैक्टर में से 0.30 हैक्टर पर वादी लक्ष्मण लाल का बगीचा अमरुद का दर्शाया हुआ है। जिससे यह स्पष्ट है कि पुराने खसरा नं० 496 रकबा 4 बीघा पर वादीगण का कब्जा काशत है। वादीगण के पिता रामनारायण की मृत्यु 24.01.2012 को हो चुकी है। इस प्रकार दस्तावेजों से यह साबित है कि वादीगण 4 बीघा भूमि पर कब्जा काशत है। अतः यह तनकी वादीगण के पक्ष में निर्णित की जाती है।

तनकी संख्या 4 :- वादीगण खसरा संख्या 1364 रकबा 0.75 हैक्टर में से 0.29 हैक्टर पर खातेदार घोषित करवाने व राजस्व रिकार्ड को दुरुस्त करवाने के अधिकारी हैं।

इस तनकी को साबित करने का भार वादीगण पर है। यह तनकी तनकी संख्या 1 से सम्बन्धित है। तनकी संख्या 1 को वादीगण पूर्णतया साबित करने में सफल रहे हैं। इस कारण वादीगण को खसरा नं० 1364 रकबा 0.75 हैक्टर में से 0.29 पर खातेदार घोषित करवाने एवं राजस्व रिकार्ड को दुरुस्त करवाने का अधिकार है। अतः यह तनकी वादीगण के पक्ष में निर्णित की जाती है।

उपरोक्त तनकीयों के विवेचन करने के पश्चात वादीगण यह साबित करने में सफल रहे हैं कि पुराने खसरा नं० 496 का रकबा 4 बीघा में से 0.29 हैक्टर भूमि को सिवायचक खसरा नं. 1364 में मर्ज कर दिया गया। जबकि पूर्व रकबा अनुसार वादीगण का कब्जा काशत है। ऐसी स्थिति में दावा वादीगण स्वीकार किया जाना उचित प्रतीत होता है।

अतः वादीगण की ओर से प्रस्तुत वाद पत्र स्वीकार किया जाकर खसरा नं० 1364 रकबा 0.75 हैक्टर वाके ग्राम मोहनपुरा तहसील इन्द्रगढ जिला बून्दी के रकबे में से 0.29 हैक्टर पर वादीगण को खातेदार घोषित किया जाता है। तथा राजस्व रिकार्ड को दुरुस्त किया जाकर खसरा नं० 1364 रकबा 0.75 हैक्टर में से 0.29 हैक्टर वादीगण के नाम खातेदार कृषक के रूप में दर्ज रहेगी। तथा शेष रकबा 0.46 हैक्टर सिवायचक दर्ज रिकार्ड रहेगी। एवं तहसीलदार इन्द्रगढ को निर्देशित किया जाता है कि मौजा मोहनपुरा तहसील पीपल्दा सब तहसील इन्द्रगढ ठिकाना इन्द्रगढ जिला कोटा डिविजन कोटा राजस्थान सन् 1948 से 1949 के द्वारा तरमीम नक्शे अनुसार वादीगण को खसरा नं० 1364 रकबा 0.75 हैक्टर में से 0.29 हैक्टर पर खातेदार कृषक दर्ज करते हुये इस तरमीम नक्शे अनुसार नक्शा ट्रेस में

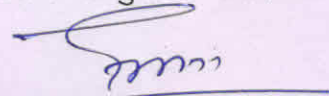
[Type text]

उपखण्ड अधिकारी
लाखेरी जिला बून्दी

लगातार

तरमीम किया जावें। तदानुसार पर्चा डिकी जारी हो। पत्रावली फैसल शुमार होकर दाखिल दफतर हो।

निर्णय आज दिनांक 22.02.2019 को खुले न्यायालय में सुनाया गया।



उपखण्ड अधिकारी
उपखण्ड अधिकारी
लाखरी जिला (बन्दी)
लाखरी (बन्दी)

अतिमडिगरी ब मुकदमें इबतदाई
(O 20, Rr 6,7)

(civil Procedure Code, Appendix D)

अज अदालत उपखण्ड अधिकारी मुकाम लाखेरी
व इजलास गोरेधन लाल मीना (R.A.S.)

1 भद्रकाश्याम शंकरराय शंकरराय बनाम राजशान सरकार जर्जे तछील वर इन्द्रगढ़
गारे माली निवासी मोहनपुरा जिला बुन्दी
तछील इन्द्रगढ़ वरिष्ठ जिला
बुन्दी (वादीगण) (प्रतिवादी)

दावा बाबत 88, 89, 188 RTA व धारा 136 LA Act

मुकदमा नम्बर 9/2017 सन

यह मुकदमा आज वास्ते इनफिसाल कतई रुबरु रुबरु व हाजिरी

श्री सुरेश कुमार वर्मा लखेरी मिनजानिब मुद्ई रुबरु

मिनजानिब मुदायलह पेश होकर हुकुम दिया जाता है व डिगरी दी जाती है कि
वादीगण का दावा-यत्र रकबाकार किया जाकर ख.न. 1364 रकबा 0.75 ईशर कोडे ग्राम
मोहनपुरा तछील इन्द्रगढ़ जिला बुन्दी के रकबे में से 0.29 ईशर पर वादीगण को
रवातेदार घोषित किया जाता है तथा राजस्व रिकार्ड को दुकरसा किया जाकर खसरा नम्बर
1364 रकबा 0.75 ईशर में से 0.29 ईशर वादीगण के नाम रवातेदार बुखक के रूप में
दर्ज रहेगी तथा शेष रकबा 0.46 ईशर शिवाशचक्र दर्ज रिकार्ड रहेगी। एवं तछील वर
इन्द्रगढ़ को निर्दीधित किया जाता है कि मौजा मोहनपुरा तछील (मीणल) सब तछील इन्द्रगढ़
दिकाना इन्द्रगढ़ जिला कोय डिवाजन कोय राज. सन 1948 से 1949 के द्वारा तरमीमनमरी

निज मुबलिग बाबत खर्चा इन

मुकदमें के मय सूद बशरह फीसदी सालाना आज की तारीख

से तारीख अदायगी तक का अदा करें।

सब मेरे दस्तखत व मुहर अदालत के आज तारीख 22-2-2019

सन माह को जारी की गई।


मुहर उपखण्ड अधिकारी
लाखेरी जिला बुन्दी

मुद्ई	रुपया	पैसे	मुदायलह	रुपया	पैसे
1. स्टाम्प अर्जीदावा			1. स्टाम्प अर्जीदावा		
2. स्टाम्प वकालतनामा			2. स्टाम्प अर्जी		
3. स्टाम्प वजह सबूत			3. महन्ताना वकील		
4. महन्ताना वकील			4. खर्चा गवाहॉन		
5. खर्चा गवाहॉन			5. फीस कमिश्नर		
6. फीस कमिश्नर			6. बाबत इजराय हुक्मनामा		
7. बाबत इजराय हुक्मनामा			7. मुत्तफरिक		
मीजान			मीजान		


नोट :- इस खर्चे के फार्म पर कुल खर्चा हर दो फरिकेन का चाहे डिगरी के जरिये दिखाया गया हो या नहीं दर्ज करना चाहिये।

2. बीरलाल आलमज रामनाथराज जगरी माली निवासी मोहनपुर तहसील इन्फाट जिला बून्दी
3. मुकेश आलमज रामनाथराज जगरी माली निवासी मोहनपुर तहसील इन्फाट जिला बून्दी
4. महेंद्र आलमज रामनाथराज जगरी माली निवासी मोहनपुर तहसील इन्फाट जिला बून्दी

-----वादीगण-----


 उपखण्ड अधिकारी
 लाखेरी जिला बून्दी

क्रमशः- अनुसार वादीगण को रकसरा नम्बर 1364 रकबा 0.175 हेक्टर में से 0.29 हेक्टर पर खोलेदार कृषक दर्ज करते हुए उक्त नम्बरे अनुसार नम्बरा क्षेत्र में तरमीम करिया जावे।


 उपखण्ड अधिकारी
 लाखेरी जिला बून्दी

P105-2-55

जिलाधिकारी
 लाखेरी जिला

जिलाधिकारी
 लाखेरी जिला

क्र.सं.	नाम	पता	विवरण	दिनांक	स्थिति
1	मोहनपुर तहसील	मोहनपुर तहसील	मोहनपुर तहसील	मोहनपुर तहसील	मोहनपुर तहसील
2	मोहनपुर तहसील	मोहनपुर तहसील	मोहनपुर तहसील	मोहनपुर तहसील	मोहनपुर तहसील
3	मोहनपुर तहसील	मोहनपुर तहसील	मोहनपुर तहसील	मोहनपुर तहसील	मोहनपुर तहसील
4	मोहनपुर तहसील	मोहनपुर तहसील	मोहनपुर तहसील	मोहनपुर तहसील	मोहनपुर तहसील
5	मोहनपुर तहसील	मोहनपुर तहसील	मोहनपुर तहसील	मोहनपुर तहसील	मोहनपुर तहसील
6	मोहनपुर तहसील	मोहनपुर तहसील	मोहनपुर तहसील	मोहनपुर तहसील	मोहनपुर तहसील
7	मोहनपुर तहसील	मोहनपुर तहसील	मोहनपुर तहसील	मोहनपुर तहसील	मोहनपुर तहसील
8	मोहनपुर तहसील	मोहनपुर तहसील	मोहनपुर तहसील	मोहनपुर तहसील	मोहनपुर तहसील
9	मोहनपुर तहसील	मोहनपुर तहसील	मोहनपुर तहसील	मोहनपुर तहसील	मोहनपुर तहसील
10	मोहनपुर तहसील	मोहनपुर तहसील	मोहनपुर तहसील	मोहनपुर तहसील	मोहनपुर तहसील