

18.5.23

कमल पोस्ट

7. व. 64

श्री

मोहन लाल पोस्ट
एडवोकेट
कबीर वाडी
उभारकर
प्रदस 214
Id by
जति. 1 व 2
वेदम
(वेदम प्रकारा 80)

जति व न

Id by
काठियादी न 6

होम

(वेदम लिटल)

पुस्तक प्रेश। कमील प 8 का 10 इप।
प्रती जलन 10 लेना कि ही हो।
भी कमाइ कि 13 व क कमल नाम एक
प्रबलन 115 व 1 R 10 CPL का प्रेश का
प्रती क प 8 का प्रबिणी बनने जाते
तेडु किनेन किना, नकल कमील वारी को
दी गई, कमील वारी क प 8 का बनने के
कोई इनामि नही है इतः प्रबलन
01 R 10 CPL का स्वीकार किना प्रेश
है, कमील वारी डाप में शोषित की कि
प्रेश किना जना, जो शा पना किना
गना। प्रति कल 6 जलन व जलन दाव
प्रेश किना, नकल कमील वारी को
दी गई।
प्रति वारी एक प्रति. कल 1,2 व 6
वै कल इप. होम संशोधित शरीनाम।

| तारीख हुक्म | हुक्म या कार्यवाही मय इनिशियल्स जज | नम्बर व तारीख अहकाम जो हुक्म की तामील में जारी हुए |
|-------------|---|--|
| | <p>पेश किया, कार्यवाही पान्यान वकीलवादी एक प्रतिकरिणत की पान्यान वकीलवादी शरत की गई। राजीनामा सही किया जुमल ह्रा. प्रा. किया गया। वकील इलाहाबाद शा. सुप्रीम कोर्ट राजीनामा बाद का निराकरण मिले जाने का निर्देश किया गया।</p> <p>ही शा. प्रा. की गई। राजीनामा सही किया किया गया। पान्यान की इलाहाबाद कोर्ट राजसू केमंड, इलाहाबाद कोर्ट कोर्ट पर राजसू केमंड के इलाहाबाद कोर्ट राजीनामा सुप्रीम कोर्ट किया जाकर काईनाम डिली किया जाकर, पान्यान कोर्ट शुमार की जाकर बाद सुप्रीम कोर्ट दस्तावेज</p> | |

न्यायालय उप जिला कलक्टर सांगोद जिला कोटा राजस्थान
बाइजलास दिव्यराज सिंह चूण्डावत आर. ए .एस.

क्र. नं. ५२ दावा / बउनवान / २०२१

दायरा तिथि 5 / 10 / 21.

कजोड आयु 60 वर्ष पुत्र हीरालाल जाति गूजर निवासी कमोलर तहसील सांगोद
जिला कोटा राज.। वादी

बनाम


1. उमाशंकर पुत्र परसराम जाति किराड निवासी दिल्लीपुरा तहसील सांगोद जिला कोटा राज.।
2. परसराम पुत्र गोपाल जाति किराड निवासी दिल्लीपुरा तहसील सांगोद जिला कोटा राज.।
3. बालकराम पुत्र गोपाल जाति किराड निवासी दिल्लीपुरा तहसील सांगोद जिला कोटा राज.।
4. राजस्थान सरकार जयें तहसीलदार सांगोद तहसील सांगोद जिला कोटा राज.।
5. भूमि अवाप्ति अधिकारी जल संसाधन वृत्त झालावाड राजस्थान सरकार कार्यालय मेन सचिवालय एस.पी.ऑफिस द्वितीय फ्लोर परवन भूमि अवाप्ति झालावाड तहसील झालरापाटन जिला झालावाड राज.।
6. जसवन्त सिंह पुत्र तेजराज सिंह जाति राजपूत निवासी दिल्लीपुरा तहसील सांगोद जिला कोटा राज.। प्रतिवादीगण

दावा बाबत धारा 53, 188, 209 राजस्थान काश्तकारी कानून 1955

बटवारा कृषि आराजियात व स्थाई निषेधाज्ञा ।

उपस्थित वकील वादी - श्री मोहन लाल पोटर एडवोकेट

2.


उपखण्ड मजिस्ट्रेट
सांगोद, जिला- कोटा

श्रील प्रतिवादीगण1 व 2 की ओर से घेतन प्रकाश सुमन व प्रतिवादी नं. 6 की ओर बहादुर सिंह एडवोकेट

निर्णय दिनांक 18/5/2023

निर्णय

संक्षेप में प्रकरण के तथ्य इस प्रकार हैं कि वादी ने जयें अधिवक्ता वाद इस आशय का पेश किया है कि वादी ने अपने खाते एवम् कब्जे काश्त की आराजी ग्राम बोरदा पटवार हल्का दीगोद तहसील सांगोद जिला कोटा में स्थित है जो निम्न प्रकार है—सख्त 2074 से 2077 के अनुसार माल ग्राम बोरदा की जमा बन्दी संख्या नई 7 पुरानी 8 खसरा नम्बर 388 की 1.50 हैक्टर खसरा नं. 393 की 1.52 हैक्टर खसरा नं. 394 की 0.11 हैक्टर कुल किता 3 की कुल क्षेत्रफल 3.13 हैक्टर की आराजी स्थित है जिसमें वादी का 176/313 हिस्सा व प्रतिवादी 1 का 80/313 हिस्सा, प्रतिवादी 2 का 53/313 हिस्सा, प्रतिवादी 3 का 4/313 हिस्सा निहित है जो राजस्व रिकार्ड में दर्ज है जिसका बटवारा करने का अधिकार वादी को है, वाद पत्र की मद नं. 1 में वर्णित आराजी का वादी व प्रतिवादी 1 ता 3 के मध्य बटवारा वादी ने आराजी को कय करने के समय से निम्न प्रकार आराजी हिस्से में आयी माल ग्राम बोरदा खसरा नम्बर 388 की रकबा 1.50 हैक्टर, खसरा नम्बर 494 की रकबा 0.11 हैक्टर, खसरा नम्बर 393 की रकबा 1.52 हैक्टर आराजी में से पश्चिमि दिशा की 0.15 हैक्टर कुल किता 3 की कुल रकबा 1.76 हैक्टर आराजी स्थित है जिसको वादी द्वारा पूर्व विकेता से कय के समय से ही वादी के शक्ति पूर्ण कब्जे काश्त में चली आ रही है। जिसका विभाजन करवाने का विधिक अधिकार वादी को प्राप्त है, उक्त वर्णित आराजी में से प्रतिवादी नं. 4 परवन सिचाई परियोजना के लिए खसरा नं. 388 की 1.50 हैक्टर में से 0.27 है. व खसरा नं. 394 की 0.11 है. में से 0.066 है. हिस्से को अधिग्रहण करना चाहते हैं, तथा जो आराजी प्रतिवादी नं. 4 अधिग्रहण करना चाहते हैं वह आराजी हिस्सा वादी के कब्जे काश्त का हिस्सा है वादी ने प्रतिवादी नं. 1 ता 3 से प्रतिवादी नं. 4 द्वारा दिये नोटिस के बावत् कहा तो प्रतिवादी 1 ता 3 वादी के बटवारे में आई आराजी के अधिग्रहीत भूमि के प्रतिकर को लेने पर आमादा हुए इस पर वादी ने प्रतिवादी नं. 4 व 5 से वादी के प्रतिकर की राशि को वादी को देने के लिए कहने पर प्रतिवादी 4 ता 5 ने वादी को स्पष्ट मना कर दिया तथा कोई संतुष्ट पूर्वक जवाब नहीं दिया, तथा वादी को धमकी दी की प्रतिकर की राशि बटवारा नहीं होता है तब तक सभी सह खातेदारान को हिस्से अनुसार सभी खातेदारान को देने की बात कही, इसलिए वादी के लिए यह आवश्यक हो गया है की वादी बटवारे के लिए उक्त वाद माननीय न्यायालय में पेश करे कि वाद पत्र की मद नं. 1 में वर्णित आराजियात में निहित वादी के हिस्से आराजी पर गत वर्ष विकास कार्य करवाने लगा तो प्रतिवादी 1 ता 3 द्वारा आनाकानी की इस पर वादी ने प्रतिवादी 1 ता 3 से उक्त आराजी का विधिवत बटवारा करवाने की कही इस पर भी प्रतिवादी 1 ता 3 सहमत नहीं हुए इस पर पटवारी हल्का से बटवारा करने की कहने पर पटवारी हल्का द्वारा सभी खातेदारान को उपस्थित होने बावत् कहा इस पर वादी द्वारा प्रतिवादी 1 ता 3 ने स्पष्ट मना कर देने से वादी को वाद पत्र प्रस्तुत करने के लिए मजबूर होना पडा, वादी ने प्रतिवादी नं. 4 से अधिग्रहित भूमि के प्रतिकर की राशि वादी को दिये जाने का निवेदन किया लेकिन प्रतिवादी नं. 4

अधिग्रहित भूमि के प्रतिकर की राशि का चेक प्रतिवादी नं.1 ता 3 को भी हिस्से अनुसार देने पर आमादा है इस लिए वादी के लिए यह आवश्यक हो गया है कि वह प्रतिवादीगण को स्थाई निषेधाज्ञा से पाबन्द करवाये ओर वादी के कब्जे काश्त की आराजी का अधिग्रहण कर अधिग्रहीत भूमि के प्रतिकर की राशि वादी को ही दी जावे,बटवारा नही होने तक प्रतिवादी 1 ता 3 को किसी तरह की कोई राशि का भुगतान किसी भी तरह से नही किया जाने के लिए पाबन्द करवावे माल ग्राम बोरदा पटवार हल्का दीगोद तहसील सांगोद जिला कोटा में स्थित है जो निम्न प्रकार है—संवत् 2074से 2077 के अनुसार माल ग्राम बोरदा की जमा बन्दी संख्या नई पुरानी

| खसरा नम्बर | रकबा |
|------------|-------------|
| 388 | 1.50 हैक्टर |
| 393 | 1.52 हैक्टर |
| 394 | 0.11 हैक्टर |

कुल किता 3 की कुल क्षेत्रफल 3.13 हेक्टर की आराजी स्थित है जिसमे वादी का 176/313 हिस्सा व प्रतिवादी 1 का 80/313 हिस्सा,प्रतिवादी 2 का 53/313 हिस्सा ,प्रतिवादी 3 का 4/313 हिस्सा निहित है सामलाती रूप से राजस्व रेकार्ड मे दर्ज सामलाती रूप से राजस्व रेकार्ड मे दर्ज आराजी का अलग से विभाजन कर वादी के अलग से खाता विभाजन कर माल ग्राम बोरदा खसरा नम्बर 388 की रकबा 1.50 हैक्टर, खसरा नम्बर 494की रकबा 0.11 हैक्टर,खसरा नम्बर 393 की रकबा 1.52 हैक्टर आराजी मे से पश्चिमि दिशा की 0.15 हैक्टर कुल किता 3 की कुल रकबा 1.76 हैक्टर को वादी के अलग से खाते दर्ज कर राज लगान भी पृथक करने की कृपा करें,इस आशय की स्थाई निषेधाज्ञा पारित फरमाई जावे की वादी के कब्जे काश्त की उक्त आराजी का जहा तक बटवारा नही हो वहा तक अधिग्रहण की राशि प्रतिवादी 1 ता 3 को किसी भी रूप मे सुपुर्द नही करे ,इस आशय की स्थाई निषेधाज्ञा पारित फरमाई जावे की वादी के कब्जे काश्त की उक्त आराजी का जहा तक बटवारा नही हो वहा तक प्रतिवादी 1 ता 5 किसी तरह से वादी को काश्त करने मे बाधा नही पहुचाये व किसी अन्य व्यक्ति को कब्जा हस्तान्तरण नही करे इत्यादि पर दावा दर्ज रजिस्टर किया जाकर प्रतिवादीगण की तलबी की गई प्रतिवादीगण को जर्गे सम्मन तलब किया गया जवाब देही का अवसर दिया गया प्रतिवादी नं. 3 व 5 बावजूद सूचना

अनुपस्थित रहने से उनके विरुद्ध एकतरफा कार्यवाही अमल में लाई गई प्रतिवादी 4 ने जवाब पेश कर राज हित निहित नहीं होना बताया प्रतिवादीगण 1ता 2 जय वकील उपस्थित तथा जसवन्त सिंह पुत्र तेजराज सिंह जाति राजपूत निवासी दिल्लीपुरा ने प्रार्थना पत्र आदेश 1 नियम 10 का पेश किया वादी ने अन्नापति की स्वीकार किया तत्तुपरान्त वादी ने संशोधित शीर्षक पेश किया जिसमें जसवन्त सिंह को प्रतिवादी नं.6 के रूप में पक्षकार बनाया गया तत्तुपरान्त प्रतिवादी 1 2 व 6 के द्वारा इकवालिया जवाब पेश किया गया तत्पश्चात पक्षकाराने वादी के वाद को स्वीकार करने की सहमति दी ओर राजीनामा पेश किया जो शामिल फाईलकर तस्दीक किया गया ।

पत्रावली का गहनता से अवलोकन किया गया ओर पत्रावली में उपलब्ध दस्तावेजात व राजस्व रेकार्ड, इत्यादि का अवलोकन करने पर राजस्व रेकार्ड के आधार पर वाद राजीनामा अनुसार स्वीकार किया जाता है तथा आदेश दिया जाता है ।

—:आदेश:—

अतः वादी का वाद राजस्व रेकार्ड व दस्तावेजात व राजीनामा के आधार पर स्वीकार कर आदेश दिया जाता है निम्न बटवारा कर राजलगान अलग अलग किया जाकर अन्तिम डिक्री जारी हो ।

खाता 1

वादी कजोड पुत्र हीरालाल जाति गूजर निवासी कमोलर तहसील सांगोद जिला कोटा राज. माल ग्राम बोरदा पटवार हल्का दीगोद तहसील सांगोद जिला कोटा की जमाबन्दी संख्या

| नई | पुरानी | खसरा नम्बर | रकबा | हिस्सा आराजी |
|----|--------|------------|--------------|-----------------------|
| 7 | 9 | 388 | 1.5000हेक्टर | 1.5000हेक्टर सम्पूर्ण |
| | | 394 | 0.1100हेक्टर | 0.1100हेक्टर सम्पूर्ण |
| | | 393 | 1.5200हेक्टर | 0.15हेक्टरपश्चिमीदिशा |

कुल किता 3 की कुल क्षेत्रफल 1.7600 हेक्टर आराजी

खाता 2

प्रतिवादी नं.1 उमाशंकर पुत्र परसराम का हिस्सा 48/137

प्रतिवादी नं. 2 परसराम पुत्र गोपाल हिस्सा 53/137

प्रतिवादी नं.3 बालकराम पुत्र गोपाल हिस्सा 4/137 जातियान किराड निवासीयान दिल्लीपुरा तहसील सांगोद जिला कोटा

प्रतिवादी नं.6.जसवन्त पुत्र तेज सिंह जाति राजपूत निवासी दिल्लीपुरा तहसील सांगोद जिला कोटा का हिस्सा 32/137 इस प्रकार उक्त हिस्से अनुसार चारों के सामलाती

माल ग्राम बोरदा पटवार हल्का दीगोद तहसील सांगोद जिला कोटा की जमाबन्दी संख्या


| नई | पुरानी | खसरा नम्बर | रकबा | हिस्सा आराजी | पूर्वीदिशा |
|----|--------|------------|--------------|--------------|------------|
| 7 | 9 | 393 | 1.5200हेक्टर | 1.3700हेक्टर | |

कुल किता 1 की कुल क्षेत्रफल 1.3700 हेक्टर आराजी

प्रतिवादी न.4 परवन सिचाई परियोजना के द्वारा लिए गये खसरा नं. 388 की 1.5000 हेक्टर मे से 0.2760हे.व खसरा नं.394 की 0.1100हे. मे से 0.0660 हे. हिस्से आराजी को अधिग्रहण की

गई आराजी की सम्पूर्ण राशि वादी को नियमानुसार भुगतान करे

उक्त आदेश के अनुक्रम मे राजस्व रेकार्ड मे अमल दरामद किया जावे आराजी पर राजीनामा अनुसार रहन भार का नोट दर्ज किया जावे वाद व्यय पक्षकारान अपना स्वयं वहन करेगे नियमानुसार डिक्री पर्चा पृथक से जारी हो निर्णय आज दिनांक 18⁵/₂₃ को खुले न्यायालय मे लिखाया जाकर सुनाया गया

( सिजिन्देडावत)
उप-सहायक अधिकारी
सांगोद, जिला कोटा

अंतिम डिक्री मुकदमा इन्दादाई
(ओ० २० रुल ६-७ जाप्ता दीवानी)

अज अदालत उपखण्ड अधिकारी सांगोद बडजलास दिव्यराज सिंह घूण्डावत
(आर.ए.एस.) मुकाम सांगोद जिला कोटा

कजोड आयु ६० वर्ष पुत्र हीरालाल जाति गूजर निवासी कमोलर तहसील सांगोद
जिला कोटा राज.।

वादी

बनाम

१. उमाशंकर पुत्र परसराम जाति किराड निवासी दिल्लीपुरा तहसील सांगोद जिला कोटा राज.।
२. परसराम पुत्र गोपाल जाति किराड निवासी दिल्लीपुरा तहसील सांगोद जिला कोटा राज.।
३. बालकराम पुत्र गोपाल जाति किराड निवासी दिल्लीपुरा तहसील सांगोद जिला कोटा राज.।
४. राजस्थान सरकार जयें तहसीलदार सांगोद तहसील सांगोद जिला कोटा राज.।
५. भूमि अवाप्ति अधिकारी जल संसाधन वृत्त झालावाड राजस्थान सरकार कार्यालय मेन सचिवालय एस.पी.ऑफिस द्वितीय फ्लोर परवन भूमि अवाप्ति झालावाड तहसील झालरापाटन जिला झालावाड राज.।
६. जसवन्त सिंह पुत्र तेजराज सिंह जाति राजपूत निवासी दिल्लीपुरा तहसील सांगोद जिला कोटा राज.।

प्रतिवादीगण

दावा बाबत धारा ५३, १८८, २०९ राजस्थान काश्तकारी कानून १९५५

बटवारा कृषि आराजियात व स्थाई निषेधाज्ञा ।

उपस्थित वकील वादी
वकील प्रतिवादीगण १ता २

— श्री मोहन लाल पोटर एडवोकेट
श्री चेतन प्रकाश सुमन एडवोकेट २.

उपखण्ड मजिस्ट्रेट
सांगोद, जिला- कोटा

प्रतिवादी नं.6

बहादुर सिंह एडवोकेट

निर्णय दिनांक 18/5/2023

मुकदमा आज वास्ते इनफिसाल कतई रूबरू दिव्यराज सिंह चूण्डावत(आर.ए.एस.) व हाजरी मोहनलाल पोटर एडवोकेट व चेतन प्रकाश सुमन एडवोकेट व बहादुर सिंह एडवोकेट मिनजानिव मुदई रूबरूमिनजानिव मुदायलह पेश होकर हुकम दिया जाता हे व डिग्री दी जाती हे कि डिक्री का विवरण नीचे अंकित है

खाता 1

वादी कजोड पुत्र हीरालाल जाति गूजर निवासी कमोलर तहसील सांगोद

माल ग्राम बोरदा पटवार हल्का दीगोद तहसील सांगोद जिला कोटा की जमाबन्दी संख्या

| नई | पुरानी | खसरा नम्बर | रकबा | हिस्सा | आराजी |
|----|--------|------------|--------------|--------------|--------------|
| 7 | 9 | 388 | 1.5000हेक्टर | 1.5000हेक्टर | सम्पूर्ण |
| | | 394 | 0.1100हेक्टर | 0.1100हेक्टर | सम्पूर्ण |
| | | 393 | 1.5200हेक्टर | 0.15हेक्टर | पश्चिमी दिशा |

कुल किता 3 की कुल क्षेत्रफल 1.7600 हेक्टर आराजी

खाता 2


प्रतिवादी नं.1 उमाशंकर पुत्र परसराम का हिस्सा 48/137

प्रतिवादी नं. 2 परसराम पुत्र गोपाल हिस्सा 53/137

प्रतिवादी नं.3 बालकराम पुत्र गोपाल हिस्सा 4/137 जातियान किराड निवासीयान दिल्लीपुरा तहसील सांगोद जिला कोटा

प्रतिवादी नं.6.जसवन्त पुत्र तेज सिंह जाति राजपूत निवासी दिल्लीपुरा तहसील सांगोद जिला कोटा का हिस्सा 32/137 इस प्रकार उक्त हिस्से अनुसार चारो के सामलाती

माल ग्राम बोरदा पटवार हल्का दीगोद तहसील सांगोद जिला कोटा की जमाबन्दी संख्या


उपखण्ड मजिस्ट्रेट
सांगोद, जिला- कोटा

3

पुरानी
9

खसरा नम्बर
393

रकबा
1.5200हेक्टर

हिस्सा आराजी
1.3700हेक्टर

पूर्वी

दिशा

कुल किता 1 की कुल क्षेत्रफल 1.3700 हेक्टर आराजी

तिवादी न.4 परवन सिचाई परियोजना के लिए खसरा नं. 388 की 1.50 हेक्टर मे से 0.2760 हे.व खसरा नं.394 की 0.11हे. मे से 0.0660 हे.हिस्से को अधिग्रहण की गई आराजी की सम्पूर्ण राशि वादी को नियमानुसार भुगतान करे ,नियमानुसार अन्तिम डिक्री जारी की जाती हे

यह डिक्री आज मेरे दस्तखत व मुहर अदालत के आज तारीख 1.8..माह...5.....सन्.2023 को जारी की गई।




उपसाहब सिंघ जाधवत
उपसाहब अधिकारी सांगोद
सांगोद, जिला- काठ