

न्यायालय उदयगढ अधिकारी सॉगोद जिला कोटा।

बहुजलास राजस्थान सीमा (आर.ए.ए.)

क्रि. नं० 81/2028 दादा/बहनयान/सीताराम/लक्ष्मीनारायण वर्तिका

सीताराम आयु 75 साल पुत्र श्री प्रमूलाल जाति धाकड निवासी ग्राम चतरपुरा तहसील सांगोद जिला कोटा।
—वादी—

—बनाम—

1. लक्ष्मीनारायण पुत्र श्री गोविन्दा जाति धाकड निवासी ग्राम चतरपुरा,
2. शिवनारायण पुत्र श्री प्रहलाद जाति धाकड निवासी ग्राम चतरपुरा,
3. कमलेश पुत्र श्री प्रहलाद जाति धाकड निवासी ग्राम चतरपुरा,
4. कुंजबिहारी पुत्र श्री प्रहलाद जाति धाकड निवासी ग्राम चतरपुरा,
5. मंजूबाई पुत्री श्री प्रहलाद जाति धाकड निवासी ग्राम चतरपुरा,
6. जवाहरबाई बेवा श्री प्रहलाद जाति धाकड निवासी ग्राम चतरपुरा,
7. पवन पुत्र श्री चम्पालाल जाति धाकड निवासी ग्राम चतरपुरा,
8. महेश पुत्र श्री चम्पालाल जाति धाकड निवासी ग्राम चतरपुरा,
9. इन्द्राबाई बेवा श्री चम्पालाल जाति धाकड निवासी ग्राम चतरपुरा,
10. रामसुखी बाई पुत्री श्री बद्रीलाल पत्नी श्री जानकीलाल जाति धाकड निवासी ग्राम चतरपुरा हाल निवासी ग्राम देदिया तहसील खानपुर जिला झालावाड,
11. नरेन्द्र पुत्र श्री गजानन्द जाति किराड निवासी ग्राम चतरपुरा,
12. नाणकचन्द पुत्र श्री गजानन्द जाति किराड निवासी ग्राम चतरपुरा,
13. हुकुमचन्द पुत्र श्री गजानन्द जाति किराड निवासी ग्राम चतरपुरा,
14. हरिप्रसाद पुत्र श्री गजानन्द जाति किराड निवासी ग्राम चतरपुरा,
15. राज्य सरकार जरिये लैण्ड होल्डर तहसीलदार सॉगोद तहसील सांगोद जिला कोटा.

—प्रतिवादीगण—

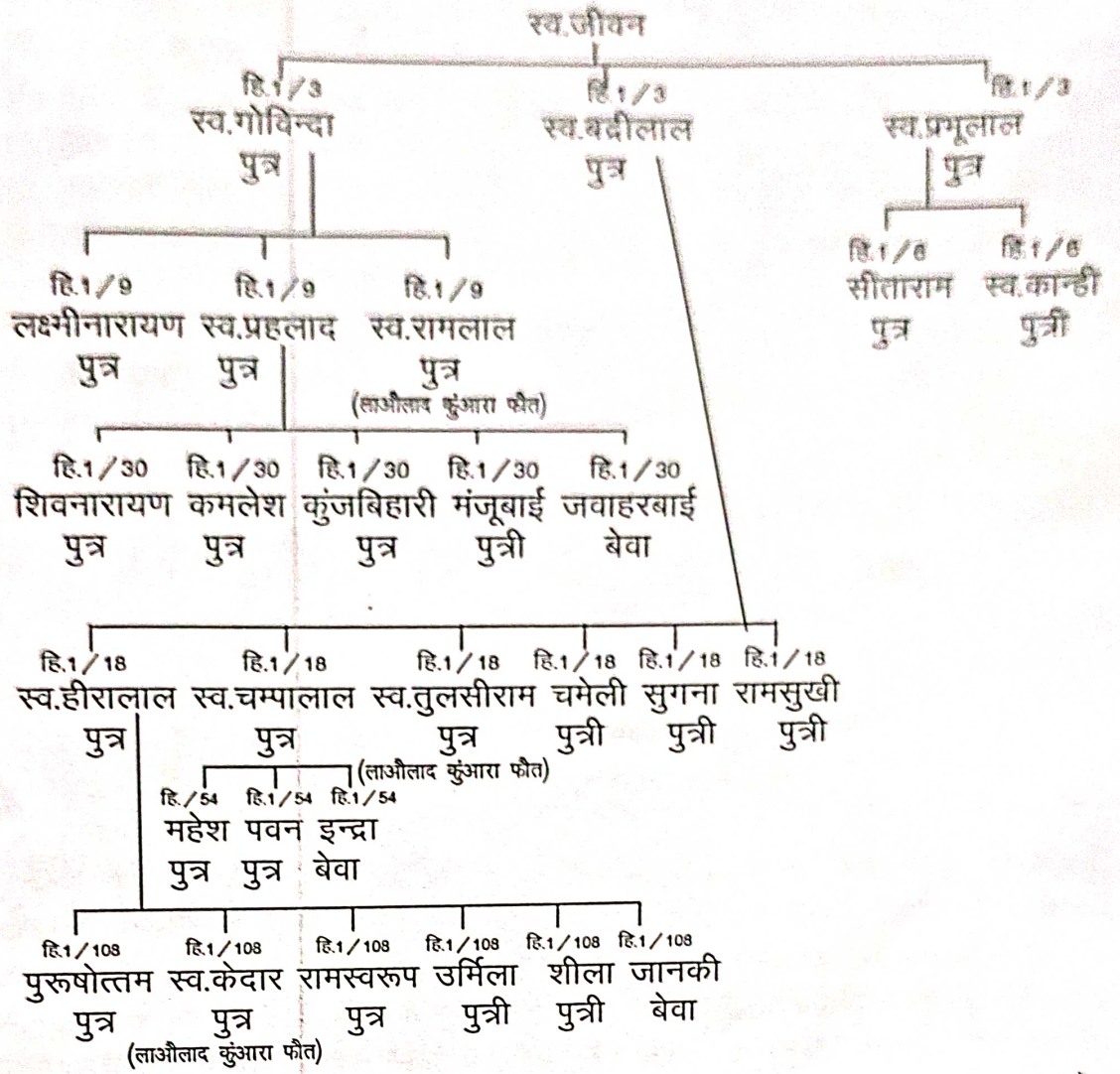
वादपत्र अन्तर्गत धारा 88, 89, 188 राजस्थान काश्तकारी अधिनियम, 1955

—:: निर्णय ::—

दिनांक :- 28.5.24

वादी की ओर से इस न्यायालय में एक वादपत्र इस आशय का प्रस्तुत किया कि वादी व प्रतिवादी कं. 1 लगायत 10 एक ही परिवार के सदस्य है जिनका खानदानी सजरा हस्ब जैळ है :-

उप खण्ड मजिस्ट्रेट
सांगोद (कोटा)



वादी ने वादपत्र में यह भी अंकित किया कि वाके माल ग्राम चतरपुरा तहसील सांगोद जिला कोटा में खतोनी संख्या 96 के कित्ता 8 की 38 बीघा 14 बिस्वा आराजी स्थित है जिसकी तफसील हस्ब जैळ है :-

ग्राम	ख.नं.	रकबा
चतरपुरा	58	13 बीघा 11 बिस्वा
	83	14 बीघा
	190	2 बीघा 16 बिस्वा
	193	1 बीघा 7 बिस्वा
	253	1 बीघा 2 बिस्वा
	256	2 बीघा 15 बिस्वा
	257	1 बीघा 2 बिस्वा
	300	2 बीघा 1 बिस्वा

कुल कित्ता 8 की कुल 38 बीघा 14 बिस्वा

वादी ने वादपत्र में यह भी अंकित किया कि वादपत्र की चरण संख्या 2 में वर्णित 38 बीघा 14 बिस्वा आराजी नकल जमावन्दी संवत् 2045-48 में खातेदार गोविन्दा, बद्रीलाल, प्रभूलाल

उप खण्ड मजिस्ट्रेट
सांगोद (कोटा)

पुत्र श्री जीवन के नाम बांट बराबर में दर्ज खाता थी। इस प्रकार से वादग्रस्त आराजी में 1/3 हिस्सा गोविन्दा का, 1/3 हिस्सा बदीलाल का व 1/3 हिस्सा प्रमूलाल का निहित रहा है। उक्त तीनों खातेदारों की मृत्यु के बाद वादग्रस्त आराजी वादपत्र की धरम संख्या 1 में वर्णित खानदानी सजरा अनुसार वारिसान को विरासतन प्राप्त हुई। इस प्रकार खातेदार स्व.प्रमूलाल की हिस्सा आराजी वादी को प्राप्त हुई तथा वर्ष 2058 में सेटलमेंट विभाग द्वारा वादग्रस्त आराजी का सेटलमेंट कर दिया गया। सेटलमेंट द्वारा निम्नलिखित नये खसरा नंबरान कायम किये गये जिसका विवरण निम्न प्रकार से है :-


ग्राम	ख.नं.	रकबा
चतरपुरा	102	2.19
	191	2.27
	392	0.45
	398	0.22
	469	0.18
	472	0.20
	473	0.25
	474	0.01
	475	0.17
	539	0.33

कुल कित्ता 10 की कुल 6.27 हैक्टर आराजी

वादी ने वादपत्र में आगे अंकित किया सहखातेदार सुगना, चमेलीबाई, तुलसीराम, कान्ही द्वारा वादग्रस्त आराजी में निहित स्वयं का सम्पूर्ण हिस्सा जरिये रजिस्टर्ड रिलीजडीड क्रमांक 2004000919 दिनांक 15.09.2004 से वादी सीताराम को रिलीज कर देने से वादग्रस्त आराजी में वादी का कुल हिस्सा 1/2 कायम हुआ है जिसके मुताबिक मौके पर वादी वादग्रस्त आराजी का 1/2 हिस्सा शान्तिपूर्वक बदस्तूर काशत करता चला आ रहा है। इस प्रकार से सहखातेदार जानकी, पुरुषोत्तम, रामस्वरूप, उर्मिला, शीला द्वारा वादग्रस्त आराजी में निहित स्वयं का सम्पूर्ण हिस्सा प्रतिवादी कं. 1 लक्ष्मीनारायण, प्रतिवादी कं. 2 ता 5 के पिता प्रहलाद व रामलाल के हक में जरिये रजिस्टर्ड रिलीजडीड क्रमांक 2004000920 दिनांक 15.07.2004 से रिलीज कर दिया जिसके उपरान्त सहखातेदार रामलाल लाओलाद कुंआरा फौत होने से उसकी हिस्सा आराजी उसके सगे भाई लक्ष्मीनारायण व प्रहलाद को विरासतन प्राप्त हुई तथा प्रहलाद की मृत्यु के बाद उसकी हिस्सा आराजी प्रतिवादी कं. 2 लगायत 6 को विरासतन प्राप्त हुई। इस प्रकार से वादग्रस्त आराजी में प्रतिवादी कं. 1 लक्ष्मीनारायण का हिस्सा 7/36 व प्रतिवादी कं. 2 लगायत 6 का हिस्सा 7/36 कायम हुआ जिस पर प्रतिवादी कं. 1 लगायत 6 शान्तिपूर्वक काबिजकाशत हैं। इस प्रकार मुताबिक सजरा प्रतिवादी कं. 7 लगायत 9 का वादग्रस्त आराजी में 1/18 हिस्सा, प्रतिवादी कं. 10 का 1/18 हिस्सा निहित है। साथ ही सहखातेदार केदार, पुरुषोत्तम, रामस्वरूप, तुलसीराम, जानकीबाई द्वारा खसरा नंबर 84 रकबा 14 बीघा हाल खसरा नंबर 191 रकबा 2.27 हैक्टर आराजी में निहित स्वयं का सम्पूर्ण हिस्सा जरिये रजिस्टर्ड बैनामा क्रमांक 567/03 दिनांक 23.06.2003 से प्रतिवादी कं. 11 लगायत 14 विक्रय कर देने से उक्त आराजी में प्रतिवादी कं. 11 लगायत 14 का हिस्सा 5/54 कायम हुआ है किन्तु राजस्व कर्मचारियों द्वारा सेग्रीकेशन जमाबन्दी तैयार करते वक्त त्रुटिपूर्वक सेग्रीकेशन जमाबन्दी संवत् 2073-76 की खतोनी संख्या 125 व 147 में तमाम खातेदारों का हिस्सा

बराबर- बराबर अंकित कर दिया। राजस्व कर्मचारियों को उक्त त्रुटिपूर्ण इन्द्राज करने का कोई विधिक अधिकार नहीं था। उक्त त्रुटिपूर्ण राजस्व इन्द्राजात को दुरुस्त करवाने हेतु वादी ने गत सप्ताह प्रतिवादीगण से निवेदन किया तो उन्होंने हिस्सा दुरुस्ती की कार्यवाही में सहयोग करने से मना कर दिया व त्रुटिपूर्ण अंकित हिस्सा आराजी को विक्रय कर खुर्दबुर्द करने व वादी को शान्तिपूर्ण कब्जेकाशत से बैदखल करके अजनबी क्रेता को स्वयं के वास्तविक हिस्से से अधिक हिस्सा भूमि का कब्जा सुपर्द करने की धमकी दी। यदि प्रतिवादीगण अपने उक्त नाजायज मंसूबों में कामयाब हो जाते हैं तो वादी को ऐसी अपरिमित क्षति होगी जिसकी भविष्य में कभी पूर्ति नहीं हो सकेंगी। ऐसी परिस्थितियों में वादी के लिए माननीय न्यायालय में वादपत्र बाबत घोषणा, इन्द्राज दुरुस्ती व स्थाई निषेधाज्ञा का प्रस्तुत करना आवश्यक हो गया है। वादकारण गतसप्ताह प्रतिवादीगण से त्रुटिपूर्ण राजस्व इन्द्राज को दुरुस्त करवाने की कार्यवाही करने को कहने व प्रतिवादीगण द्वारा कार्यवाही में सहयोग करने से इन्कार करने व त्रुटिपूर्ण इन्द्राजात का नाजायज फायदा उठाकर वादी को शान्तिपूर्ण कब्जाकाशत से बैदखल कर, स्वयं के वास्तविक हिस्से से अधिक हिस्सा भूमि को विक्रय करके अजनबी क्रेता को कब्जा सुपर्द करने की धमकी देने पर उत्पन्न हुआ। भूमिधारी होने से राज्य सरकार को वाद में पक्षकार बनाया गया है। विवादग्रस्त आराजी माल ग्राम चतुरपुरा तहसील सांगोद में स्थित होने से माननीय न्यायालय को उक्त वादपत्र का श्रवण करने का क्षेत्राधिकार प्राप्त है। अतः माल ग्राम चतरपुरा तहसील सांगोद में स्थित खसरा नंबर 102 रकबा 2.19 हैक्टर, खसरा नंबर 392 रकबा 0.45 हैक्टर, खसरा नंबर 398 रकबा 0.22 हैक्टर, खसरा नंबर 469 रकबा 0.18 हैक्टर, खसरा नंबर 472 रकबा 0.20 हैक्टर, खसरा नंबर 473 रकबा 0.25 हैक्टर, खसरा नंबर 474 रकबा 0.01 हैक्टर, खसरा नंबर 475 रकबा 0.17 हैक्टर, खसरा नंबर 539 रकबा 0.33 हैक्टर कुल कित्ता 9 की कुल 4.00 हैक्टर आराजी के 1/2 हिस्से का वादी को, 7/36 हिस्से का प्रतिवादी कं. 1 को, 7/36 हिस्से का प्रतिवादी कं. 2 लगायत 6 को, 1/18 हिस्से का प्रतिवादी कं. 7 लगायत 9 को, 1/18 हिस्से का प्रतिवादी कं. 10 को खातेदार काशतकार घोषित किया जावे तथा खसरा नंबर 191 रकबा 2.27 हैक्टर के 4/9 हिस्से का वादी को, 19/108 हिस्से का प्रतिवादी कं. 1 को, 19/108 हिस्से का प्रतिवादी कं. 2 लगायत 6 को, 1/18 हिस्से का प्रतिवादी कं. 7 लगायत 9 को, 1/18 हिस्से का प्रतिवादी कं. 10 को, 5/54 हिस्से का प्रतिवादी कं. 11 लगायत 14 को खातेदार काशतकार घोषित किया जावे तथा उक्तानुसार राजस्व रिकार्ड में अमल दरामद किया जावे। माल ग्राम चतरपुरा तहसील सांगोद जिला कोटा में स्थित वादपत्र की चरण संख्या 3 में अंकित कित्ता 10 की 6.27 हैक्टर में त्रुटिपूर्ण राजस्व इन्द्राजात का नाजायज फायदा उठाकर प्रतिवादीगण भूमि को रहन, विक्रय, दान अथवा अन्य प्रकार से हस्तान्तरित करके वादी को शान्तिपूर्ण आधिपत्य व उपयोग-उपभोग से जबरन बैदखल कर अजनबी क्रेताओं को कब्जा सुपर्द नहीं करें। न ही ऐसे अन्तरण के दस्तावेज का निष्पादन व पंजीयन करें। प्रतिवादीगण बिना रिकार्ड दुरुस्ती वादी के शान्तिपूर्ण संयुक्त कब्जेकाशत व उपयोग-उपभोग में किसी प्रकार से मदाखलत-मजामहत, फसल क्षति, नुकसान इत्यादि कारित नहीं करें।

वादीगण की ओर से उपरोक्त आशय का वादपत्र प्रस्तुत होने पर वादपत्र दर्ज रजिस्टर कर प्रतिवादीगण को जरिये सम्मन तलब किया गया। बाद तलबी उभय पक्षकारान द्वारा राजीनामा प्रस्तुत कर मुताबिक राजीनामा निस्तारण करवाने का निवेदन किया। पत्रावली पर उपलब्ध पक्षकारों के अभिवचनों, रेकार्ड, दस्तावेजात व राजीनामा पक्षकारान के अनुसार दावा वादी स्वीकार करना उचित समझता हूँ।


उप खण्ड मजिस्ट्रेट
सांगोद (कोटा)

अतः दावा चादी मुताबिक राजीनामा रबीकार कर चादी व प्रतिवादी कं. 1 लगायत 14 को निम्न प्रकार से पृथक-पृथक खातेदार काश्तकार घोषित किया जाता है :-

अ. आराजी हिस्सा व कब्जा चादी सीताराम :-

ग्राम	ख.नं.	रकबा
चतरपुरा	191	2.27 में से 1.37 है. मध्य
	392	0.45 हैक्टर
	398	0.22 हैक्टर
	472	0.20 हैक्टर
	473	0.25 हैक्टर
कुल किता 5 की		कुल 2.49 हैक्टर

ब. आराजी हिस्सा व कब्जा प्रतिवादी कं. 1 लक्ष्मीनारायण :-

ग्राम	ख.नं.	रकबा
चतरपुरा	102	2.19 में से 0.73 है. पश्चिमी-दक्षिणी
	469	0.18 में से 0.09 है. उत्तरी
कुल किता 2 की		कुल 0.82 हैक्टर

स. आराजी हिस्सा व कब्जा प्रतिवादी कं. 2 लगायत 6 शिवनारायण, कमलेश, कुंजबिहारी, मंजूबाई, जवाहरबाई :-

ग्राम	ख.नं.	रकबा
चतरपुरा	102	2.19 में से 1.46 है. नजरी नक्शानुसार
	469	0.18 में से 0.09 है. दक्षिणी
कुल किता 2 की		कुल 1.55 हैक्टर

द. आराजी हिस्सा व कब्जा प्रतिवादी कं. 7 लगायत 10 पवन, महेश, इन्द्राबाई :-


ग्राम	ख.नं.	रकबा
चतरपुरा	191	2.27 में से 0.72 है. पूर्वी

य. आराजी हिस्सा व कब्जा प्रतिवादी कं. 11 लगायत 14 नरेन्द्र, माणकचन्द्र, हुकुमचन्द्र, हरिप्रसाद :-

ग्राम	ख.नं.	रकबा
चतरपुरा	191	2.27 में से 0.18 है. पश्चिमी


र. यथावत रहने वाली आराजी :-

ग्राम	ख.नं.	रकबा
चतरपुरा	474	0.01 हैक्टर
	475	0.17 हैक्टर
कुल किता 2 की		कुल 0.18 हैक्टर


उप खण्ड मजिस्ट्रेट
सांगर (कोटा)

उक्तानुसार राजस्व रिकार्ड में अमल दरामद किया जावे। तदनुसार अन्तिम डिकी मुर्तिब की जावे। विवादित इमराजी पर इन्हें भार होने की स्थिति में बैंक चार्ज प्रथम होने के कारण इन्हें भार खालेदाए जायेगा।

निर्णय आज दिनांक 28.5.24 मेरे द्वारा लिखाया जाकर खुले न्यायालय में सुनाया गया।


उपखण्ड मजिस्ट्रेट
उपसंग्रह अधिकारी
सांगोद

स. आराजी हिस्सा व कब्जा प्रतिवादी कं. 2 लगायत 6 शिवनारायण, कमलेश, कुंजबिहारी, मंजूबाई, जवाहरबाई :-

ग्राम	ख.नं.	रकबा
चतरपुरा	102	2.19 में से 1.46 है. नजरी नक्शानुसार
	469	0.18 में से 0.09 है. दक्षिणी
कुल किता 2 की		कुल 1.55 हैक्टर

द. आराजी हिस्सा व कब्जा प्रतिवादी कं. 7 लगायत 10 पवन, महेश, इन्द्राबाई :-

ग्राम	ख.नं.	रकबा
चतरपुरा	191	2.27 में से 0.72 है. पूर्वी

य. आराजी हिस्सा व कब्जा प्रतिवादी कं. 11 लगायत 14 नरेन्द्र, माणकचन्द, हुकुमचन्द, हरिप्रसाद :-

ग्राम	ख.नं.	रकबा
चतरपुरा	191	2.27 में से 0.18 है. पश्चिमी


र. यथावत रहने वाली आराजी :-

ग्राम	ख.नं.	रकबा
चतरपुरा	474	0.01 हैक्टर
	475	0.17 हैक्टर
कुल किता 2 की		कुल 0.18 हैक्टर


उक्तानुसार राजस्व रिकार्ड में अमल दरामद किया जावे। तदनुसार अन्तिम डिक्री

मुर्तिब की जावे।

निज _____ मुबलिग _____ बाबत _____ खर्चा इस मुकदमें के मय सूद वशरह _____ फीसदी सालाना आज की तारीख से तारीख अदायगी तक _____ का अदा करे। सब मेरे हस्ताक्षर व मुहर अदालत से आज तारीख को जारी की गई।


उप खण्ड मजिस्ट्रेट
उपखण्ड अधिकारी
सागंद (कोटा)

मुदई	रूपया	पैसे	मुददायलह	रूपया	पैसे
स्टाम्प अर्जी			स्टाम्प अर्जी दावा		
स्टाम्प वकालत नामा			स्टाम्प अर्जी		
स्टाम्प वजह सबूत			महनताना वकील		
महनताना वकील			खर्चा गवाहान		
फीस कमिश्नर			बाबत इजराय हुकमनामा		
बाबत इजराय हुकमनामा			मुतफरिंक		
मुतफरिंक			मीजान		
मीजान					


उप खण्ड मजिस्ट्रेट
उपखण्ड अधिकारी
सागंद (कोटा)