

न्यायालय सहायक कलक्टर एवं उपखण्ड अधिकारी चित्तौडगढ

पीठासीन अधिकारी : बीनू देवल (आर.ए.एस)

प्रकरण संख्या : 424/2024 (2024/612)

अनवान

1. ईनाणी मिनकैम प्राइवेट लिमिटेड जरिए निदेशक राजेश कुमार पिता नंदलाल ईनाणी नि. 19 ए , पुराना औद्योगिक नगर चित्तौडगढ

—प्रार्थीगण

बनाम

1. अनमोल बिजनेस इण्डिया प्राइवेट लिमिटेड मीरा नगर चित्तौडगढ जरिए निदेशक दिनेश पिता हरिप्रकाश मालानी मीरा मार्केट चित्तौडगढ
2. नवरत्न बिजनेस प्राइवेट लिमिटेड मीरा नगर चित्तौडगढ जरिए निदेशक अरविन्द पिता शंकरलाल सोमानी मीरा मार्केट चित्तौडगढ

—विपक्षीगण

कार्यवाही : अन्तर्गत धारा 251 (क) आर.टी.ए.

उपस्थिति : श्री खुमराज कुमावत अधिवक्ता प्रार्थी

श्री छोगालाल जाट अधिवक्ता विपक्षी संख्या 1 व 2

निर्णय

दिनांक 05/03/26



प्रार्थना पत्र का सक्षेप मे विवरण इस प्रकार है कि प्रार्थी ने विरुद्ध विपक्षीगण प्रार्थना पत्र अन्तर्गत धारा 251 (क) आर.टी.ए. इस आशय का पेश किया कि प्रार्थी के स्वामित्व की मौजा ग्राम गणेशपुरा पटवार हल्का कश्मोर तहसील चित्तौडगढ के खाता संख्या 06 की आराजी नं 711 , 717 कुल किता 02 कुल रकबा 1.05 हे. स्थित होकर इस पर आने जाने गांव से एनएच रोड के पूरब में अवस्थित विपक्षीगण 01 व 02 की खाता संख्या 174 में दर्ज आराजी संख्या 710 व 719 कुल किता 02 कुल रकबा 0.33 है जिसमें से विपक्षीगण की आराजी नं 710 के उत्तर में पूरब से पश्चिम प्रार्थी की आराजी 711 व 717 में आते है परन्तु विपक्षीगण द्वारा मना करने व वाद विवाद पैदा करते हैं इसलिए नेशनल हाईवे रोड से प्रार्थीगण की आराजी के बीच अवस्थित 710 के उत्तर में पूरब से पश्चिम 30 फीट चौडा रास्ता दिलाए जाने हेतु आते जाते है। उक्त समस्त आराजी पर जाने आने का एकमात्र कदीमी रास्ता

(बीनू देवल)
सहायक कलक्टर एवं
उपखण्ड अधिकारी
चित्तौडगढ (राज.)



विपक्षी संख्या 01 व 02 ने जाने आने से मना कर दिया और लड़ाई झगडा करते है। सभी लोगो ने खेतों मे फसल बो दी है। हमारे खातेशुदा आराजी पडत पडी हुई है। रास्ता नहीं होने से खते पर हल, बैलगाडी, ट्रेक्टर नहीं लाने देने से हंकाई , जुताई, बुवाई नही होने से खते खाली पडे है। अन्य कोई वैकल्पिक मार्ग खेतों पर आने जाने का नहीं है। प्रार्थी अपने खातेदारी व कब्जे काश्त की जाता आता है। जिसको विपक्षी संख्या 01 व 02 ने बंद कर दिया है। अन्त मे प्रार्थी का प्रार्थना पत्र स्वीकार फरमाया जाकर मौजा गणेशपुरा पटवार हल्का कश्मोर के खाता संख्या 06 की आराजी नम्बर 711 ,717 कुल किता 02 कुल रकबा 1.05 हे. पर आने जाने हेतू एन.एच रोड के पूरब मे स्थित विपक्षीगण 01 व 02 की खाता संख्या 174 में दर्ज आराजी आराजी संख्या 710 व 719 कुल किता 02 कुल रकबा 0.33 हे. मे से विपक्षीगण की आराजी नम्बर 710 के उत्तर में पूरब से पश्चिम प्रार्थी की आराजी 711 व 717 में आते है परन्तु विपक्षीगण द्वारा मना करने व वाद विवाद पैदा करते हैं इसलिए नेशनल हाईवे रोड से प्रार्थीगण की आराजी के बीच अवस्थित 710 के उत्तर में पूरब से पश्चिम 30 फीट चौड़ा रास्ता पहुंचने का दिलाया जावे उसे रेकॉर्ड में इन्द्राज कराया जाने का निवेदन किया।



प्रार्थना दर्ज रजिस्टर किया जाकर विपक्षीगण को जरिये नोटिस तलब किया गया एवं प्रकरण रास्ते से सम्बन्धित होने से तहसीलदार चित्तौडगढ से मौके की रिपोर्ट तलब की गई। विपक्षी संख्या 1 व 2 की ओर से अधिवक्ता छोगालाल जाट ने अधिकार पत्र प्रस्तुत किया व दिनांक 08.04.2025 को जवाब प्रार्थना पत्र इस आशय का प्रस्तुत किया की प्रार्थी की आराजी के पूर्व दिशा मे एन.एच रोड नही होकर विपक्षी 01 व 02 की खातेदारी की आराजी 710 व 719 कुल किता 02 कुल रकबा 0.33 हे. स्थित है। विपक्षी की आराजी नं 710 के उत्तर पूर्व से पश्चिम की तरफ प्रार्थी की आराजी मे आते हो गलत होकर अस्वीकार है प्रार्थीया की आराजीयात पर आने जाने का रास्त आबादी हल्का गणेशपुरा से प्रार्थी के खातेदारी की आराजी नं 711 व 717 तक जाता है। विपक्षीगण के खातेदारी की आराजीयात के पूर्व दिशा मे एनएच रोड अवस्थित है व विपक्षी की आराजी एनएच रोड से काफी नीची है एनएच रोड काफी उपर है ऐसी स्थिति में प्रार्थी कंपनी का यह कथन की प्रार्थी कंचनी को अपने खातेदारी की आराजीयात पर आने जाने का रास्ता आराजी नं 710 व 719 की पूर्व से पश्चिमी मेड पर दिलाया जावे पूर्णतया गलत है।

(बीनू देवरा)
सहायक कलेक्टर एवं
उपस्थित अधिकारी
चिन्ता (रथ.)



प्रार्थी कंपनी स्वयं कृषक नहीं है न ही कृषि उद्देश्यो के लिए रास्ते की मांग की जा रही है ऐसी स्थिति में प्रार्थना पत्र श्रवणाधिकार व क्षेत्राधिकार न्यायालय आपको प्राप्त नहीं होने से प्रार्थना पत्र कंपनी निरस्त किये जाने योग्य है। अन्त मे विपक्षीगण का जवाब प्रार्थना पत्र स्वीकार फरमाया जाकर प्रार्थी का प्रार्थना पत्र खारीज किया जाने का निवेदन किया ।

तहसील चित्तौडगढ से पत्रांक/राज./2025/949 दिनांक 17.06.2025 से मौका रिपोर्ट प्राप्त । मौका रिपोर्ट अनुसार प्रार्थीगण को अपनी निजी आराजीयात पर जाने हेतू वैकल्पिक रास्ता उपलब्ध नहीं है। मौके एवं राजस्व रेकार्ड अनुसार वैकल्पिक रास्ता उपलब्ध नहीं है। प्रार्थीगण द्वारा चाहा गया रास्ता निकटतम है । इसमे किसी प्रकार से कृषि योग्य भूमि का अतिरिक्त क्षय नहीं हो रहा है। वैकल्पिक रास्ता उपलब्ध नहीं होने के कारण समस्त पक्षकारान के मध्य आपसी सहमति हेतू लिखित सुचना दी गई। सहमति नहीं होने की स्थिति मे लघुत्तम रास्ता प्रस्तावित कर प्रस्तावित रास्ते का कुल क्षेत्रफल (लम्बाई एवं चौडाई) एवं क्षेत्रफल की डी.एल.सी.दर का दुगने की गणना क्षेत्रफल से कर राशि प्रस्तावित की जा रही है जिसका विवरण निम्नानुसार है :-

क्रस.	नाम खातेदार	खसरा संख्या	श्रकबा	किस्म	प्रस्तावित रास्ते की लम्बाई एवं चौडाई मीटर में	प्रस्तावित रास्ते का कुल क्षेत्रफल हैक्ट. मे	डी.एल. सी.दर प्रति एअर	दुगनी डी.एल. सी.दर प्रति एअर	राशि रूये मे
1.	अनमोल बिजनेस इण्डिया प्राइवेट लिमिटेड 1/2 मीरा नगर चित्तौडगढ नवरत्न बिजनेस प्राइवेट लिमिटेड 1/2 मीरा	710	0.19	बीड	36 मीटर लम्बाई एवं 9 मीटर चौडाई	0.0324	1,42,756	2,85,512	9,25,060



(संज्ञ देसल)
सहायक कमिश्नर एवं
उपखण्ड अधिकारी
चित्तौड़गढ़ (पञ्च.)

नगर	चित्तौड़गढ़								
-----	-------------	--	--	--	--	--	--	--	--

इस प्रकार उक्त प्रस्तावित रास्ते की कुल लम्बाई 36 मीटर एवं चौड़ाई 9 मीटर होकर कुल क्षेत्रफल 0.0324 हे. बनता है एवं दुगनी डी.एल.सी.दर 2,85,512 रुपये से गुणा 9,25,060 रुपये अक्षरे नौ लाख पच्चीस हजार साठ रुपये मात्र होती है।

बहस प्रार्थना पत्र एवं प्राप्त मौका रिपोर्ट पर सुनी गई। अधिवक्ता प्रार्थी ने प्रार्थना पत्र में वर्णित तथ्यों को दोहराते हुए मौका रिपोर्ट अनुसार रास्ता प्रस्तावित किया जाने का निवेदन किया इसके विपरित अधिवक्ता विपक्षी संख्या 01 व 02 ने जवाब प्रार्थना पत्र में वर्णित तथ्यों को दोहराते हुए निवेदन किया कि प्रार्थी की आराजीयात पर आने जाने हेतु आबादी हल्का गणेशपुरा से रास्ता आता जाता है। ऐसी सूरत में रास्ता मौजूद होने से एवं प्रार्थी कंपनी स्वयं कृषक नहीं है न ही कृषि उद्देश्यों के लिए रास्ते की मांग की जा रही है। ऐसी स्थिति में प्रार्थी का प्रार्थना पत्र राजस्व न्यायालय के क्षेत्राधिकार का न होने से खारीज फरमाया जाने का निवेदन किया है।

हमने पत्रावली एवं प्राप्त मौका रिपोर्ट का अवलोकन व अध्ययन कर अधिवक्ता उभय पक्ष की बहस पर चिन्तन व मनन किया। अधिवक्ता विपक्षी ने अपने जवाब में एवं उक्त बहस जो कथन किया है कि मौके पर प्रार्थी की आराजीयात पर आने जाने हेतु मौजा गणेशपुरा की आबादी से रास्ता मौजूद है किन्तु यह नहीं बताया कि आबादी से रास्ता किस दिशा में होकर प्रार्थी की आराजीयात पर जाता है। ऐसा कहीं स्पष्ट अंकन नहीं किया है जिससे जाहिर हो सके कि प्रार्थी की आराजीयात पर आने जाने हेतु वैकल्पिक रास्ता मौजूद हो। यहाँ यह भी स्पष्ट करना उचित रहेगा कि तहसील से प्राप्त मौका रिपोर्ट के तथ्यों में भी प्रार्थी की आराजीयात पर जाने हेतु वैकल्पिक रास्ता मौजूद नहीं होना जाहिर किया है। ऐसी सूरत में विपक्षी का कथन की वैकल्पिक रास्ता मौजूद है आधारहीन होकर स्वीकार योग्य नहीं है। अब रहा सवाल न्यायालय के क्षेत्राधिकार के सम्बन्ध में तो गौरतलब है कि प्रार्थी की आराजीयात कृषि भूमि है और कृषि भूमि के सम्बन्ध में चाराजोही का क्षेत्राधिकार राजस्व न्यायालय को प्राप्त है अतः विपक्षी का कथन न्यायालय के क्षेत्राधिकार के सम्बन्ध का विचारणीय नहीं है। यहाँ यह उल्लेखनीय है कि धारा 251 (क) राजस्थान टिनेन्सी एक्ट के तहत वैकल्पिक रास्ता मौजूद नहीं होने की स्थिति में रास्ता दिए जाने के प्रावधान है।



(अभि) देविल
राजस्थान सरकार एवं
उपखण्ड अधिजाही
चित्तौड़गढ़ (राज.)

अतः 251 (क) राजस्थान टिनेन्सी एक्ट के प्रावधानों के तहत हस्तगत प्रकरण में तहसीलदार चित्तौड़गढ़ द्वारा प्रस्तुत रिपोर्ट उचित व स्पष्ट है। अतः हस्त रिपोर्ट तहसीलदार चित्तौड़गढ़ प्रार्थी का प्रार्थना पत्र अन्तर्गत धारा 251 (क) आर.टी.ए. स्वीकार किया जाकर प्रार्थी की मौजा गणेशपुरा पटवार हल्का कश्मोर की आराजी न 711 , 717 कुल किता 02 कुल रकबा 1.05 हे. पर आने जाने हेतु निम्नानुसार रास्ता प्रस्तावित किया जाता है।

क्र.स.	नाम खातेदार	खसरा संख्या	रकबा	किस्म	प्रस्तावित रास्ते की लम्बाई एवं चौड़ाई मीटर में	प्रस्तावित रास्ते का कुल क्षेत्रफल हैक्ट. में	डी.एल. सी.दर प्रति एअर	दुगनी डी.एल. सी.दर प्रति एअर	राशि रुपये में
1.	अनमोल बिजनेस इण्डिया प्राइवेट लिमिटेड 1/2 मीरा नगर चित्तौड़गढ़ नवरत्न बिजनेस प्राइवेट लिमिटेड 1/2 मीरा नगर चित्तौड़गढ़	710	0.19	बीड	36 मीटर लम्बाई एवं 9 मीटर चौड़ाई	0.0324	1,42,756	2,85,512	9,25,060



इस प्रकार प्रस्तावित रास्ते की कुल लम्बाई 36 मीटर एवं चौड़ाई 09 मीटर होकर कुल क्षेत्रफल 0.0324 हे. बनता है एवं दुगनी डी.एल.सी.दर 2,85,512 रुपये से गुणा करने पर राशि 9,25,060 रुपये अक्षरे नो लाख पच्चीस हजार साठ रुपये मात्र रुपये होती है। रुपये का भुगतान सम्बन्धित खातेदारान को किए जाने पर मौजा गणेशपुरा की आराजी संख्या 710 में से 36 मीटर लम्बाई व 09 मीटर चौड़ाई कुल 0.0324 हे. भूमि को बिलानाम रास्ता दर्ज किए जाने की स्वीकृति दी जाती है एवं उक्त भूमि को किस्म रास्ता दर्ज किए जाने के आदेश दिए जाते हैं। विपक्षीयों को उनके हक

(धन देवरा)
सहायक अधीक्षक एवं
उपखण्ड अधिकारी
चित्तौड़गढ़ (रख.)

हिस्से अनुसार 9,25,060 /- रूप्ये अक्षरे नो लाख पच्चीस हजार साठ रूप्ये मात्र के भुगतान हेतु विपक्षीगण के हिस्से अनुसार विपक्षीगण के नाम के अलग-अलग ड्राफ्ट बनाकर तहसीलदार चित्तौडगढ के माफत भुगतान किए जाने हेतु प्रस्तुत करे। उक्तानुसार ड्राफ्ट प्रस्तुत होने पर सम्बन्धित को भुगतान हेतु तहसीलदार चित्तौडगढ को प्रेषित कर राजस्व अभिलेख मे अमल हेतु मौका रिपोर्ट के साथ प्राप्त नक्शा जिसमे प्रस्तावित रास्ता दर्शाया गया है, कि प्रति निर्णय की प्रति के साथ सलंगन प्रेषित कर लिखा जावे कि सम्बन्धित को भुगतान करने के पश्चात राजस्व रेकार्ड मे प्रस्तावित रास्ते की भूमि को बिलानाम रास्ता दर्ज कर मौका रिपोर्ट के साथ प्राप्त नक्शे अनुसार रेकार्ड मे तरमीम किया जावे। मौका रिपोर्ट के साथ प्राप्त नक्शा निर्णय का पार्ट रहेगा ।

निर्णय टंकित करवाया जाकर सरे इजलास सुनाया गया।



(बिजू देवले)
सहायक कमिश्नर एवं
प्रमुख अधिकारी
चित्तौड़गढ़ (सब.)

2-7-25

रिपोर्ट भू-अभिलेख निरीक्षक वृत्त भांडोली तहसील चित्तौडगढ
पेवामें,

श्रीमान. तहसीलदार सा.
चित्तौडगढ

विषय :- 251A की पालना रिपोर्ट प्रस्तुत करने बाबत।

प्रसंग :- श्रीमान उपखण्ड अधिकारी महोदय चित्तौडगढ के आदेश क्रमांक/प्रा.प.सं. 424

10/01/2025 एवं तहसील आदेश क्रमांक/शुभ्रा 2025/877 दिनांक 28/05/2025.

अनवान :- श्री इनाजी भिर्लेम डा. लि पिता

जाति निवासी वगैरा तहसील चित्तौडगढ

बनाम


श्री अनमोल बिर्लेम डा. लि. पिता.

जाति निवासी वगैरा तहसील चित्तौडगढ

सुन्दर,

उपरोक्त विषयान्तर्गत निवेदन है कि प्रासंगिक आदेश की पालना में प्रकरण में ग्राम.....
पानरापुरा की प्रार्थी की आदेश में अंकित आराजीयात की 711, 717 आदेशानुसार/251A
निर्देशानुसार दिनांक 06/06/2025 को संलग्न पर्चा मौका अनुसार की जाकर पालना रिपोर्ट श्रीमान
की सेवामें प्रेषित है।

संलग्न :- पर्चा मौका 251A - दिनांक 06/06/2025



06/06/2025
भू-अभिलेख निरीक्षक
वृत्त भांडोली

कार्यालय तहसीलदार (भू.अ.) चित्तौडगढ

क्रमांक/शुभ्रा/2025/949

दिनांक 17/06/2025

मूल हीं पालना रिपोर्ट मय पर्चा मौका के प्रासंगिक प्रकरण के सन्दर्भ में श्रीमान उपखण्ड
अधिकारी महोदय चित्तौडगढ को प्रेषित है।


तहसीलदार
चित्तौडगढ

का राजस्थान काश्तकारी अधिनियम की धारा 251 ए ग्राम

दिनांक ०८/०८/२०२५ को श्रीमान न्यायालय सहायक कलक्टर एवं उपखण्ड अधिकारी, चित्तौड़गढ़ के आदेश क्रमांक/सरिस्ता/प्रकरण सं.५२५ /२०२५/२५/०२/२०२५/०६ दिनांक १०/०१/२०२५ एवं श्रीमान तहसीलदार सा.चित्तौड़गढ़ के आदेश क्रमांक/राजस्व/२०२५/८७७ दिनांक २८/०५/२०२५ के आदेश की पालना में प्रार्थीगण, ईनाजी मिनेकम धारके

लिमिटेड जस्टिफिड एजेंसी, कुमार पि नन्दलाल इनाजी पि
१७ ए पुराना औद्योगिक नगर त. व जिला चित्तौड़गढ़

के राजस्थान काश्तकारी अधिनियम की धारा 251 ए के प्रार्थना पत्र की जांच हेतु ग्राम, जोगरापुरा
के आराजी नम्बर 711 खूबा 0.52, 717 खूबा 0.53 हे कुल किरा 2

खूबा 1.05 हे जो वर्तमान राजस्व रिकार्ड अनुसार
खातेदार ईनाजी मिनेकम धारके लिमिटेड जस्टिफिड एजेंसी, कुमार पि नन्दलाल इनाजी पि
नन्दलाल इनाजी के नाम दर्ज रिकार्ड है। के मौके पर प्रार्थीगण, अप्रार्थीगण एवं

पटवारी हल्का नन्दलाल इनाजी को पूर्व में लिखित/मौखिक सूचना दी जाकर हमराह मौतबानो के साथ मौके पर पहुंचे और मौके पर उपस्थित पक्षकारों की उपस्थिति में भूमि का मौका मुआयना किया जाकर मौके अनुसार रिपोर्ट निम्नानुसार है :-

क्र. सं.	कार्यवाही बिन्दु	कार्यवाही विवरण
1	क्या प्रार्थीगण को अपनी निजी आराजीयात पर जाने हेतु वैकल्पिक रास्ता है अगर हां है तो रास्ते का उल्लेख करे। (मय नक्शा ट्रेस एवं नकल जमाबन्दी)	नहीं
2	यदि वैकल्पिक रास्ता उपलब्ध नहीं है तो क्या प्रार्थीगण द्वारा चाहा गया मार्ग निकटतम है एवं इसमें किसी भी प्रकार से कृषि योग्य भूमि का अतिरिक्त क्षय नहीं हो रहा है।	चाहा गया रास्ता निकट है कृषि बुद्धिका अतिरिक्त क्षय नहीं हो रहा है
3	यदि वैकल्पिक रास्ता उपलब्ध नहीं होने की स्थिति में आप प्रकरण के समस्त पक्षकारान को तलब कर आपसी सहमति से रास्ता दिलाने का प्रयास करे एवं सहमति होने की स्थिति में प्रस्तावित रास्ते का कुल क्षेत्रफल एवं पक्षकारान को दी जाने वाली राशि इत्यादि के संबंध में सहमति विवरण प्रस्तुत करे।	रास्ते पर पक्षकारान को धुनान दी गई।

महश्री
नन्दलाल

08/06/2025
3.8.11. 811/5031

Prail

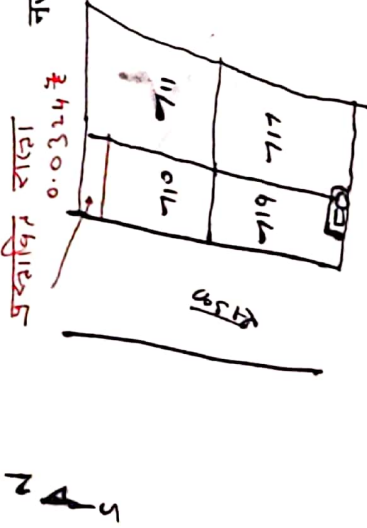
Prail

प्रति नहीं होने की स्थिति में लघुतम रास्ता प्रस्तावित कर प्रस्तावित रास्ते का कुल क्षेत्रफल
 (चौड़ाई एवं चौड़ाई) एवं क्षेत्रफल की डी.एल.सी.दर का दुगने की गणना क्षेत्रफल से कर राशि
 प्रस्तावित की जा रही है जिसका विवरण निम्नानुसार है :-

क्र. सं.	नाम खातेदार	खसरा संख्या	रकबा	किस्म	प्रस्तावित रास्ते की लम्बाई एवं चौड़ाई मीटर में	प्रस्तावित रास्ते का कुल क्षेत्रफल हेक्टे.में	डी.एल. सी.दर प्रति एअर	दुगनी डी.एल. सी.दर प्रति एअर	राशि रुपये में
1	अनमोल बिजनेस डिपॉजिट धारक लिमिटेड 1/2 भाग निवेशक	710	0.19	बिट	36 मीटर लम्बाई एवं 9 मीटर चौड़ाई	0.0324 हे	1,42,756	2,85,512	4,62,530
2	नवरत्न बिजनेस आर्केड लिमिटेड 1/2 भाग नाम निवेशक								4,62,530

इस प्रकार उक्त प्रस्तावित रास्ते की कुल लम्बाई 36 मीटर एवं चौड़ाई 9 मीटर होकर कुल क्षेत्रफल 0.0324 हेक्टे. बनता है एवं दुगनी डी.एल.सी.दर 2,85,512 रुपये से गुणा करने पर राशि 9,25,060 रुपये अक्षरों में लाख पच्चीस हजार साठ रुपये मात्र होती है।

नजरी नक्शा निम्नानुसार है:-



अतः मौके पर ही पर्वी मौका बनाया जाकर उपस्थित को पढकर सुनाया जाकर उनके हस्ताक्षर/अंगुठा
 निशानी लिये गये।

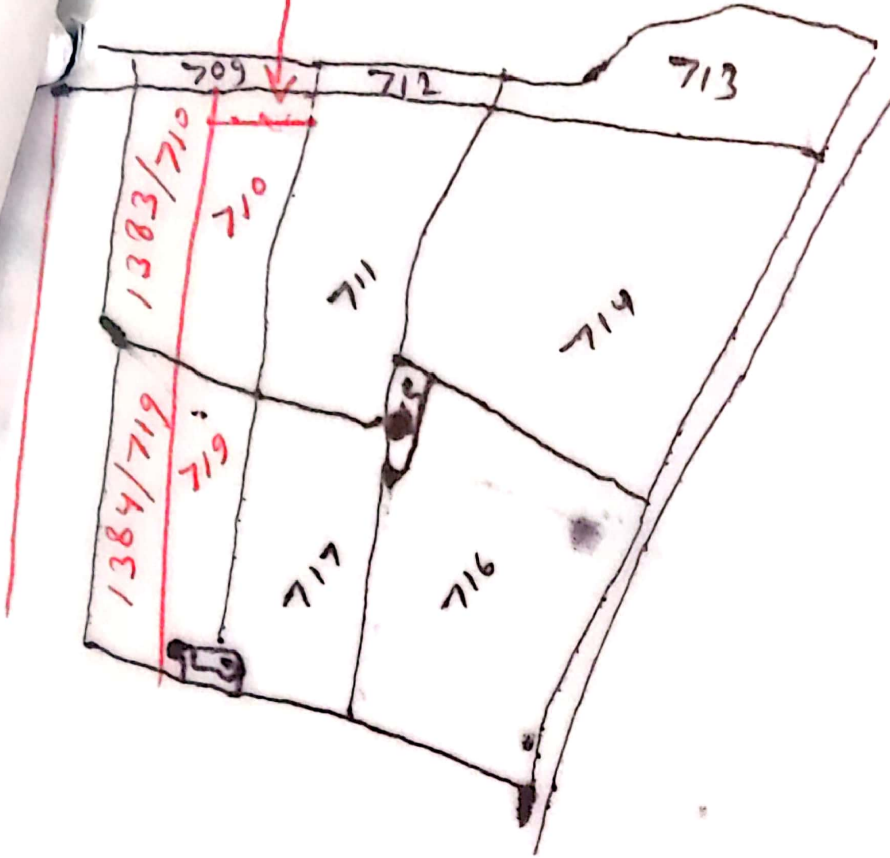
महेश्वरी
 नारायण

06/06/2025
 T.D.A. - 5118551

Paal
 Gauri

1012(47) 4777 1cm = 40 mtr

प्रस्तावित रस्ता
अमीर चौडा



6.6.27
42913
परीषद कार्यालय
पंचायत समिति, विरसाद

Patil

Sum