

न्यायालय उपखण्ड अधिकारी पीपलू जिला टोंक (राज0)

पीपलीन अधिकारी कपिल शर्मा (आर.ए.एस.) द्वारा अभ्यासित

वाद संख्या-56 / 2023
वाद प्रविष्टि दिनांक-16.06.2023
निर्णय दिनांक-04.09.2024

हनुमान पुत्र बंदीलाल जाति भीणा निवासी ग्राम पीपलू तहसील पीपलू जिला टोंक (राज0)


वादी

बनाम

1. तुलसी देवी पत्नि लालचन्द जाति भीना निवासी ग्राम समदपुरा तह0 पीपलू जिला टोंक (राज0)
2. बच्च्यी पत्नि गंगाबिशन जाति भीना निवासी ग्राम नाथडी तह0 पीपलू जिला टोंक (राज0)
3. बाबूलाल पुत्र भंवरलाल जाति भीना निवासी ग्राम बिलायतीपुरा तह0 पीपलू जिला टोंक (राज0)
4. रमेश पुत्र गंगाबिशन जाति भीना निवासी ग्राम नाथडी तह0 पीपलू जिला टोंक (राज0)
5. राजाराम पुत्र पन्ना जाति भीना निवासी ग्राम नाथडी तह0 पीपलू जिला टोंक (राज0)
6. रामकिशन पुत्र पन्ना जाति भीना निवासी ग्राम नाथडी तह0 पीपलू जिला टोंक (राज0)
7. रामफूल पुत्र जगदीश जाति भीना निवासी ग्राम नाथडी तह0 पीपलू जिला टोंक (राज0)
8. रामराय पुत्र गंगाबिशन जाति भीना निवासी ग्राम नाथडी तह0 पीपलू जिला टोंक (राज0)
9. लाली पत्नि पन्ना जाति भीना निवासी ग्राम नाथडी तह0 पीपलू जिला टोंक (राज0)
10. शंकर पुत्र गंगाबिशन जाति भीना निवासी ग्राम नाथडी तह0 पीपलू जिला टोंक (राज0)
11. सन्तरा पुत्री गंगाबिशन जाति भीना निवासी ग्राम नाथडी तह0 पीपलू जिला टोंक (राज0)
12. सुरेश पुत्र पन्ना जाति भीना निवासी ग्राम नाथडी तह0 पीपलू जिला टोंक (राज0)
13. सायर पुत्री गंगाबिशन जाति भीना निवासी ग्राम नाथडी तह0 पीपलू जिला टोंक (राज0)
14. तहसीलदार पीपलू जिला टोंक (राज0)

प्रतिवादीगण

वेवक्ता वादी-श्री राधाकिशन गुर्जर एड0
वेवक्ता प्रतिवादी संख्या 01-श्री चतुर्भुज गुर्जर एड0
वेवक्ता प्रतिवादी संख्या 03-श्री राजेन्द्र सराधना एड0
वादी संख्या-02 व 04 ता 13-अनुपस्थित


उप खण्ड अधिकारी
पीपलू (टोंक)


दादा बाबत तकास्मा आराजीयात अन्तर्गत धारा 53 राजस्थान टिनेन्सी एक्ट

निर्णय

पन्नावली वास्ते निर्णय पेश हुई। प्रकरण में संक्षिप्त में तथ्य इस प्रकार है कि भूमि आराजी ख0न0 6/1 रकबा 0.4046 हैक्ट. व ख0न0 6/4 रकबा 0.0632 हैक्ट. कुल किता 02 कुल रकबा 0.4678 हैक्ट. बाके ग्राम नाथडी, पटवार हल्का नाथडी तह0 पीपलू जिला टॉक में स्थित है। उपरोक्त वर्णित आराजीयात वादी व प्रतिवादी संख्या 01 ता 13 की संयुक्त खातेदारी व कब्जे कारत की अविभाज्य कृषि आराजीयात है। उक्त आराजीयात में वादी का 7/48 हिस्सा तथा प्रतिवादी संख्या 01 ता 13 का है। वादी व प्रतिवादी संख्या 01 ता 13 उपरोक्त वर्णित आराजीयात के अपने हक व हिस्से के मालिक, स्वामी, काबिज, खातेदार व कारतकार है। पक्षकारान् उपरोक्त आराजीयात का बहामी बंटवारा कर रखा है और बहामी बंटवारा अनुसार वादी व प्रतिवादीगण अपने हक व हिस्से पर बहैसियत खातेदार मालिक, स्वामी के काबिज चले आ रहे है। उपरोक्त आराजीयात का वादी व प्रतिवादीगण के मध्य आपस में विधिवत् तकास्मा नहीं होने के कारण लगान की अदायगी को लेकर तथा मेर कोर को लेकर आपस में विवाद होता रहता है। इस कारण उक्त आराजीयात का उक्त हक व हिस्से के अनुसार ग्दीगण व प्रतिवादी संख्या 01 ता 13 के मध्य आपस में विधिवत् तकास्मा कराया जाकर वादी के नाम अलग से श्रात कायम कराया जाना आवश्यक एवं न्यायसंगत है। अतः डिफ्री बहक वादी विरुद्ध प्रतिवादी संख्या 01 ता 13 व तकास्मा आराजीयात पारित फरमायी जाकर भूमि आराजी ख0न0 6/1 रकबा 0.4046 हैक्ट. व ख0न0 6/4 का 0.0632 हैक्ट. कुल किता 02 कुल रकबा 0.4678 हैक्ट. बाके ग्राम नाथडी, पटवार हल्का नाथडी का विधिवत् न्गारमा कराया जाकर वादी के नाम अलग से खाता कायम कराया जावे।

पन्नावली दर्ज रजिस्टर कर की जाकर तलबी प्रतिवादीगण की गई। प्रतिवादी संख्या 01 की ओर से श्रेवता श्री चतुर्भुज गुर्जर व प्रतिवादी संख्या 03 की ओर से अधिवक्ता श्री राजेन्द्र सराधना ने वकालतनामा न्त कर वाद वादी स्वीकार किया जाकर मुताबिक वादपत्र वाद वादी प्राथमिक डिफ्री किये जाने में अपनी मति जाहिर की। प्रतिवादी संख्या 02 व 04 ता 13 की तलबी जरिये तहसीलदार पीपलू व रजिस्टर्ड एडी0 किये के बावजूद, प्रतिवादी संख्या 02 व 04 ता 13 बावजूद तामिल अनुपस्थित रहने के कारण उसके विरुद्ध न्गका कार्यवाही में अमल में लायी जा चुकी है।

अधिवक्ता वादी ने बहस का निवेदन किया। अधिवक्ता वादी ने अपनी बहस में बताया की भूमि आराजी ख0 6/1 रकबा 0.4046 हैक्ट. व ख0न0 6/4 रकबा 0.0632 हैक्ट. कुल किता 02 कुल रकबा 0.4678 हैक्ट. ग्राम नाथडी, पटवार हल्का नाथडी तह0 पीपलू जिला टॉक में स्थित है। उपरोक्त वर्णित आराजीयात वादी व वादी संख्या 01 ता 13 की संयुक्त खातेदारी व कब्जे कारत की अविभाज्य कृषि आराजीयात है। उक्त शीयात में वादी का 7/48 हिस्सा तथा प्रतिवादी संख्या 01 ता 13 का है। वादी व प्रतिवादी संख्या 01 ता 13


उप सपड अधिकाारी
पीपलू (टॉक)


उपरोक्त वर्णित आराजीयात के अपने हक व हिस्से के मालिक, स्वामी, काबिज, खातेदार व काररतकार हैं। पक्षकारान् उपरोक्त आराजीयात का बहामी बंटवारा कर रखा है और बहामी बंटवारा अनुसार वादी व प्रतिवादीगण अपने हक व हिस्से पर बहैसियत खातेदार मालिक, स्वामी के काबिज चले आ रहे हैं। उपरोक्त आराजीयात का वादी व प्रतिवादीगण के मध्य आपस में विधिवत् तकास्मा नही होने के कारण लगान की अदायगी को लेकर तथा भेर कोर को लेकर आपस में विवाद होता रहता है। इस कारण उक्त आराजीयात का उक्त हक व हिस्से के अनुसार वादीगण व प्रतिवादी संख्या 01 ता 13 के मध्य आपस में विधिवत् तकास्मा कराया जाकर वादी के नाम अलग से खाता कायम कराया जाना आवश्यक एवं न्यायसंगत है। अतः डिक्री बहक वादी विरुद्ध प्रतिवादी संख्या 01 ता 13 बाबत् तकास्मा आराजीयात पारित फरमायी जाकर भूमि आराजी ख0न0 6/1 रकबा 0.4046 हैक्ट. व ख0न0 6/4 रकबा 0.0632 हैक्ट. कुल किता 02 कुल रकबा 0.4678 हैक्ट. वाके ग्राम नाथडी, पटवार हल्का नाथडी का विधिवत् तकास्मा कराया जाकर वादी के नाम अलग से खाता कायम कराया जावे। पत्रावली में उपलब्ध दस्तावेजात् का अवलोकन किया। वादपत्र में वर्णित भूमि आराजी ख0न0 6/1 रकबा 0.4046 हैक्ट. व ख0न0 6/4 रकबा 0.0632 हैक्ट. कुल किता 02 कुल रकबा 0.4678 हैक्ट. वाके ग्राम नाथडी, पटवार हल्का नाथडी तह0 पीपलू जिला टोंक में स्थित हैं। उक्त आराजीयात में वादी का 7/48 व शेष हिस्सा प्रतिवादीगण का निहित है। अधिवक्ता प्रतिवादी संख्या 01 व 03 ने भी वाद स्वीकार कर मुताबिक वादपत्र अनुसार प्राथमिक डिक्री क्रिये जाने में अपनी सहमति जाहिर की है। राजस्व रिकॉर्ड में सहखातेदार की हैसियत रखने के आधार पर उभयपक्ष अपनी खातेदारी भूमि के विभाजन के हकदार होने के कारण उक्त वर्णित आराजीयात का वादी व प्रतिवादी संख्या 01 व 13 के बीच दावा प्राथमिक डिक्री किया जाता है एवं तहसीलदार पीपलू को राजस्थान कार्रकारी अधिनियम की धारा 18 से 21 में वर्णित प्रावधानों की पालना करते हुए राजस्व रिकॉर्ड में दर्ज हक हिस्से को दृष्टिगत रखते हुए विभाजन प्रस्ताव तैयार करने का आदेश दिया जाकर इस कार्यालय के पत्रांक 2187 दिनांक 13.06.2024 से तकास्मा रिपोर्ट चाही गई थी, जो तहसीलदार पीपलू के पत्रांक 3424 दिनांक 08.08.2024 में प्राप्त हो चुकी है।

उभयपक्ष अधिवक्ता ने तकास्मा रिपोर्ट पर बहस का निवेदन किया। बहस उभयपक्ष सुनी गई। अधिवक्ता ने प्रस्तुत तकास्मा रिपोर्ट के आधार पर तकास्मा कर वाद वादी डिक्री क्रिये जाने का निवेदन किया। अधिवक्ता प्रतिवादी ने भी प्रस्तुत तकास्मा रिपोर्ट से तकास्मा रिपोर्ट के आधार पर वाद वादी डिक्री क्रिये जाने में अपनी सहमति जाहिर की है। अतः उभयपक्ष की सहमति के आधार पर वाद वादी बाबत् तकास्मा आराजीयात स्वीकार किया जाकर इस प्रकार डिक्री किया जाता है की मुताबिक तकास्मा रिपोर्ट अनुसार वाके ग्राम नाथडी, पटवार हल्का नाथडी में स्थित आराजी भूमि ख0न0 6/1/1 रकबा 0.0682 हैक्ट. वादी हनुमान पुत्र बाल जाति मीणा सा. पीपलू खातेदार हि. सम्पूर्ण के नाम दर्ज रिकॉर्ड रहेगा। ख0न0 6/1/2 रकबा 0.0682 र. प्रतिवादी संख्या 03 बाबूलाल पुत्र भंवरलाल जाति मीणा सा. बिलायतीपुरा हि. सम्पूर्ण के नाम दर्ज रिकॉर्ड रहेगा। ख0न0 6/1/3 रकबा 0.0409 हैक्ट. प्रतिवादी संख्या 01 तुलसी देवी पत्नि लालचन्द हि. सम्पूर्ण जाति गो सा. समदपुरा हि. पूर्ण के नाम दर्ज रिकॉर्ड रहेगा। ख0न0 6/1/4 रकबा 0.2273 हैक्ट. व ख0न0 6/4

उप खण्ड अधिकारी
पीपलू (टोंक)

4.

रकबा 0.0632 हैक्ट. कुल किता 02 कुल रकबा 0.2905 हैक्ट. प्रतिवादी संख्या 02 बच्ची पत्ति गंगाविशन राहिन बी. अ.बी. शाखा पीपलू व प्रतिवादी संख्या 04, 08, 10, 11, 13 रमेश, रामराय, शंकर पुत्र गंगाविशन, सायर, संतरा पुत्रिया गंगाविशन जाति मीणा हि. 210/447 व प्रतिवादी संख्या 07 रामपूल पुत्र जगदीश जाति मीणा जाति मीणा सा.देह हि. 90/447, व प्रतिवादी संख्या 12, 06, 05, 09 सुरेश, रामकिशन, राजाराम पुत्र पन्ना हि. 126/447, लादी पत्ति पन्ना जाति मीणा सा.देह हि. 21/447 के नाम दर्ज रिकॉर्ड रहेगा। तहसीलदार पीपलू तकारमा रिपोर्ट अनुसार वादी व प्रतिवादी के नाम राजस्व रिकॉर्ड में अमल दरामद करे एवं नक्शा शीट तकारमा रिपोर्ट अनुसार तस्मीन करे। तहसीलदार पीपलू से प्राप्त तकारमा रिपोर्ट निर्णय का अभिन्न हिस्सा रहेगी। बैंक प्रभार यथावत रहेगा। डिफ्री जारी हो। निर्णय आज दिनांक 04.09.2024 को भेरे द्वारा लिखवाया जाकर खुले न्यायालय में सुनाया गया। पत्रावली फ़ैसल शुमार होकर नम्बर से कम हो तथा नियमानुसार दाखिल दफतर हो।


(कपिलेश्वर) सी
सुपखण्ड अधिकारी, पीपलू
जिला ट्रेकिंग (राज0)