



# न्यायालय उपखण्ड अधिकारी पीपलू जिला टोंक (राज०)

पीठासीन अधिकारी गणराज बडगोती (आर.ए.एस.) द्वारा अध्यासित

वाद संख्या-69/2024

वाद प्रविष्टि दिनांक-29.05.2024

निर्णय दिनांक-04.12.2025

गोपाल पुत्र लक्ष्मणा जाट जाति जाट निवासी ग्राम काशीपुरा तह० पीपलू जिला टोंक (राज०)

वादी

## बनाम

1. रामकिशोर पुत्र पन्नालाल जाट जाति जाट निवासी ग्राम काशीपुरा तह० पीपलू जिला टोंक (राज०)
2. रामधन पुत्र पन्नालाल जाट जाति जाट निवासी ग्राम काशीपुरा तह० पीपलू जिला टोंक (राज०)
3. सुजा पत्नि पन्नालाल जाट जाति जाट निवासी ग्राम काशीपुरा तह० पीपलू जिला टोंक (राज०)
4. सोदरा पुत्री पन्नालाल जाट जाति जाट निवासी ग्राम काशीपुरा तह० पीपलू जिला टोंक (राज०)
5. हंसा पुत्री पन्नालाल जाट जाति जाट निवासी ग्राम काशीपुरा तह० पीपलू जिला टोंक (राज०)
6. सूरजनारायण पुत्र रामनारायण जाट जाति जाट निवासी ग्राम काशीपुरा तह० पीपलू जिला टोंक (राज०)
7. सीताराम पुत्र रामनारायण जाट जाति जाट निवासी ग्राम काशीपुरा तह० पीपलू जिला टोंक (राज०)
8. मोरी पत्नि गोविन्दा जाट जाति जाट निवासी ग्राम काशीपुरा तह० पीपलू जिला टोंक (राज०)
9. तहसीलदार पीपलू तह० पीपलू जिला टोंक

प्रतिवादीगण

अधिवक्ता वादी-श्री छीतरलाल प्रजापत एड०


श्री विवेक चौधरी एड०

अधिवक्ता प्रतिवादी संख्या 01 ता 08-अनुपस्थित

दावा बाबत तकासमा आराजीयात व स्थायी निषेधाज्ञा  
अन्तर्गत धारा 53, 188 राज.टि.एक्ट 1955

## निर्णय

पत्रावली वास्ते निर्णय पेश हुई। प्रकरण में संक्षिप्त में तथ्य इस प्रकार हैं कि भूमि आराजी ख० न० 189 रकबा 3.1360 हैक्ट. वाके ग्राम काशीपुरा, पटवार हल्का काशीपुरा तह० पीपलू जिला टोंक में स्थित है। उक्त वर्णित आराजीयात वादी व प्रतिवादी संख्या 01 ता 08 की संयुक्त खातेदारी में दर्ज है। जिसक

  
उप खण्ड अधिकारी  
पीपलू (टोंक)






पक्षकारान् ने अपने हिस्सानुसार पूर्व में ही मिल बैठकर विभाजन कर लिया था। किन्तु उक्त वर्णित आराजीयात का विधिवत् विभाजन नहीं हो रखा है। इस कारण उक्त वर्णित आराजीयात अविभाजित है। उक्त आराजीयात में वादी का हिस्सा 1/3 है, शेष हिस्सा प्रतिवादीगण के नाम दर्ज है। किन्तु प्रतिवादीगण एकराय एकजुट होकर वादी को निरन्तर, परेशान कर रहे हैं और अपने हिस्से से अधिक भूमि पर काबिज होने के लिए मेर कोर को लेकर विवाद करते हैं। जिसकी वजह से पक्षकारान् में अपनी अविभाजित आराजीयात को लेकर विवाद की स्थिति उत्पन्न होती जा रही है। पक्षकारान् के बीच अभी तक विधिवत् विभाजन नहीं हो रखा है। लेकिन प्रतिवादीगण, वादी को हेरान, परेशान करने लिए बिना विधिवत् तकास्मा कराये ही अपने मनचाहे स्थान पर पक्का निर्माण कार्य करने का प्रयास कर रहे हैं। जबकि उनके द्वारा भूमि को अकृषि कार्य के उपयोग उपभोग में लेने हेतु किसी प्रकार की कोई अनुमति प्राप्त नहीं की है। प्रतिवादीगण द्वारा निरन्तर मेर कोर को लेकर एवं अनाधिकृत रूप से निर्माण कार्य किये जाने को लेकर वादी से विवाद किया जा रहा है। इस कारण वादी के लिए आवश्यक हो गया है की वह अपने हिस्से की आराजीयात का विधिवत् रूप से विभाजन कराकर अपने नाम की पृथक जमाबंदी एवं नक्शा शीट में तरमीम करवा लेवे। अतः डिक्री बहक वादी विरुद्ध प्रतिवादीगण बाबत् तकास्मा पारित की जाकर वादपत्र में वर्णित भूमि आराजी ख0न0 189 रकबा 3.1360 हैक्ट. वाके ग्राम काशीपुरा, पटवार हल्का काशीपुरा में वादी का दर्ज राजस्व रिकॉर्ड हिस्सा 1/3 का विधिवत् विभाजन किया जाकर वादी के नाम की पृथक जमाबंदी तैयार की जावे तथा विभाजन अनुसार नक्शा शीट तैयार की जावे एवं डिक्री बहक विरुद्ध प्रतिवादीगण बाबत् स्थायी निषेधाज्ञा पारित की जाकर प्रतिवादीगण को सदा सर्वदा के लिए जरिये स्थायी निषेधाज्ञा से पाबंद फरमाया जावे की वे स्वयं, जरिये एजेन्ट, नौकर, रिश्तेदार या अन्य किसी दीगर व्यक्ति के माध्यम से वादपत्र में वर्णित आराजीयात पर बिना विधिवत् तकास्मा के किसी तरह का कोई पक्का निर्माण कार्य नहीं करे एवं अपने हिस्से से अधिक भूमि पर काबिज होने का प्रयास नहीं करे तथा वादी के हिस्से का उपयोग उपभोग करने में किसी तरह की बाधा एवं मजामहत व मदाखलत नहीं करे।

पत्रावली दर्ज रजिस्टर कर की जाकर तलबी प्रतिवादीगण की गई। प्रतिवादी संख्या 01 ता 08 की तलबी जरिये रजिस्टर्ड एडी0 किये जाने के बावजूद, प्रतिवादी संख्या 01 ता 08 बावजूद तामिल अनुपस्थित रहने के कारण उसके विरुद्ध एकतरफा कार्यवाही में अमल में लायी जा चुकी है।

अधिवक्ता वादीगण ने बहस का निवेदन किया। अधिवक्ता वादीगण ने अपनी बहस में बताया की भूमि आराजी ख0न0 189 रकबा 3.1360 हैक्ट. वाके ग्राम काशीपुरा, पटवार हल्का काशीपुरा तह0 पीपलू जिला टॉक में स्थित है। उक्त वर्णित आराजीयात वादी व प्रतिवादी संख्या 01 ता 08 की संयुक्त खातेदारी में दर्ज है। जिसका पक्षकारान् ने अपने हिस्सानुसार पूर्व में ही मिल बैठकर विभाजन कर लिया था। किन्तु राजस्व रिकॉर्ड में उक्त वर्णित आराजीयात का विधिवत् विभाजन नहीं हो रखा है। इस कारण उक्त वर्णित


  
उप खण्ड अधिकारी  
पीपलू (टॉक)



आराजीयात अविभाजित है। उक्त आराजीयात में वादी का हिस्सा 1/3 है, शेष हिस्सा प्रतिवादीगण के नाम दर्ज है। किन्तु प्रतिवादीगण एकराय एकजुट होकर वादी को निरन्तर, परेशान कर रहे हैं और अपने हिस्से से अधिक भूमि पर काबिज होने के लिए मेर कोर को लेकर विवाद करते हैं। प्रतिवादीगण, वादी को हेरान, परेशान करने लिए बिना विधिवत् तकास्मा कराये ही अपने मनचाहे स्थान पर पक्का निर्माण कार्य करने का प्रयास कर रहे हैं। प्रतिवादीगण द्वारा निरन्तर मेर कोर को लेकर एवं अनाधिकृत रूप से निर्माण कार्य किये जाने को लेकर वादी से विवाद किया जा रहा है। इस कारण वादी के लिए आवश्यक हो गया है की वह अपने हिस्से की आराजीयात का विधिवत् रूप से विभाजन कराकर अपने नाम की पृथक जमाबंदी एवं नक्शा शीट में तरमीम करवा लेवे। साथ ही कथन किया की उक्त वर्णित आराजीयात से डामरीकरण सड़क जो की पीपलू से झिराना-नाथडी रोड पर लिंक हो रही है, पर स्थित है। अतः वादी का मुताबिक राजस्व रिकॉर्ड में दर्ज हक हिस्से अनुसार रास्ते/सड़क को दृष्टिगत रखते हुए वाद वादी प्राथमिक डिक्री किया जावे।

बहस अधिवक्ता वादी एकतरफा सुनी गई तथा पत्रावली में उपलब्ध दस्तावेजात् का अवलोकन किया। वादपत्र में वर्णित भूमि आराजी ख0न0 189 रकबा 3.1360 हैक्ट. वाके ग्राम काशीपुरा, पटवार हल्का काशीपुरा तह0 पीपलू जिला टोंक में स्थित है। उपरोक्त वर्णित आराजी वादी व प्रतिवादीगण की संयुक्त खातेदारी व कब्जे काशत की अविभाज्य कृषि आराजी है। अधिवक्ता वादी ने उक्त वर्णित भूमि आराजी ख0न0 189 रकबा 3.1360 हैक्ट. वाके ग्राम काशीपुरा, पटवार हल्का काशीपुरा वादी व प्रतिवादीगण के बीच वाद वादीगण मुताबिक राजस्व रिकॉर्ड में दर्ज हक हिस्से अनुसार रास्ते/सड़क को दृष्टिगत रखते हुए वाद वादी प्राथमिक डिक्री किये जाने का निवेदन किया। राजस्व रिकॉर्ड में सहखातेदार की हैसियत रखने के आधार पर उभयपक्ष अपनी खातेदारी भूमि के विभाजन के हकदार है। अतः उक्त वर्णित आराजीयात का वादीगण व प्रतिवादीगण के बीच दावा प्राथमिक डिक्री किया जाता है एवं तहसीलदार पीपलू को राजस्थान काशतकारी अधिनियम की धारा 18 से 21 में वर्णित प्रावधानों की पालना करते हुए राजस्व रिकॉर्ड में दर्ज हक हिस्से अनुसार रास्ते/डामरीकरण सड़क को दृष्टिगत रखते हुए विभाजन प्रस्ताव तैयार करने का आदेश दिया गया था, उक्तानुसार तहसीलदार पीपलू को उभयपक्ष पक्षकारान् की उपस्थिति में नक्शा ट्रेस के दो-दो प्रतियों में मय तकास्मा रिपोर्ट तैयार की जाकर आगामी दिनांक 02.08.2024 से पूर्व आवश्यक रूप से भिजवाने हेतु लिखा गया था। जिसकी पालना में तहसीलदार पीपलू के पत्रांक 3437 दिनांक 16.09.2025 द्वारा न्यायालय हाजा में तकासमा रिपोर्ट/प्रस्ताव प्रस्तुत हुआ।


अधिवक्ता वादी ने तकास्मा रिपोर्ट पर बहस का निवेदन किया। बहस अधिवक्ता वादी सुनी गई। अधिवक्ता वादी ने प्रस्तुत तकास्मा रिपोर्ट से सहमत होते हुए प्रस्तुत तकास्मा रिपोर्ट के आधार पर वाद वादी डिक्री किये जाने का निवेदन किया एवं मुताबिक तकासमा रिपोर्ट अनुसार वाद वादी अन्तिम डिक्री किये जाने में अपनी सहमति जाहिर की। बहस अधिवक्ता सुनी गई तथा तहसीलदार द्वारा प्रस्तुत तकासमा

  
उप खण्ड आयकारा  
पीपलू (टोंक)



रिपोर्ट/प्रस्ताव का अवलोकन किया गया। तकासमा रिपोर्ट से स्पष्ट है की तहसीलदार पीपलू द्वारा राजस्थान काश्तकार अधिनियम की धारा 18 से 21 में वर्णित प्रावधानों की पालना करते हुए पक्षकारान् की उपस्थिती में प्रस्ताव तैयार किया गया है। तकासमा रिपोर्ट पर भी वादी, प्रतिवादीगण व गवाहन के हस्ताक्षर अंकित है। तहसीलदार से प्राप्त तकासमा रिपोर्ट/प्रस्ताव अनुसार सभी खातेदारान् सहमत हुए हैं। जिनके तकासमा रिपोर्ट/प्रस्ताव में हस्ताक्षर/अगुंठा निशानी अंकित है। अतः मुताबिक तकासमा रिपोर्ट अनुसार वाकें ग्राम काशीपुरा, पटवार हल्का काशीपुरा में स्थित भूमि आराजी ख0न0 189/2 रकबा 0.9315 हैक्ट. व ख0न0 189/3 रकबा 0.1138 हैक्ट. कुल किता 02 कुल रकबा 1.0453 हैक्ट. वादी गोपाल पुत्र लक्ष्मणा जाति जाट सा.देह खातेदार हिस्सा पूर्ण राहिन बी.ओ.बी. झिराना के नाम दर्ज राजस्व रिकॉर्ड रहेगा। ख0न0 189/1 रकबा 0.5277 हैक्ट. प्रतिवादी संख्या 08 मोरी देवी पत्नि गोविन्दा हिस्सा पूर्ण जाति जाट राहिन बी. ओ.बी. पीपलू सा.देह खातेदार के नाम दर्ज रिकॉर्ड रहेगा। ख0न0 189/4 रकबा 1.5680 हैक्ट. प्रतिवादी संख्या 01 लगायत 07 रामकिशोर पुत्र पन्नालाल हि. 1/6 जाति जाट राहिन बी.ओ.बी. पीपलू सा.देह खातेदार, रामधन पुत्र पन्नालाल हि. 1/6 जाति जाट राहिन बी.ओ.बी. पीपलू सा.देह खातेदार, सूजा पत्नि पन्नालाल हि. 1/6 जाति जाट राहिन बी.ओ.बी. पीपलू सा.देह खातेदार, सोदरा पुत्री पन्नालाल हि. 1/6 जाति जाट राहिन बी.ओ.बी. पीपलू सा.देह खातेदार, हंसा पुत्री पन्नालाल हि. 1/6 जाति जाट राहिन बी.ओ. बी. पीपलू सा.देह खातेदार, सुरजनारायण पुत्र रामनारायण हि. 1/12 जाति जाट राहिन बी.आर.के.जी.बी. पीपलू सा.देह खातेदार, सीताराम पुत्र रामनारायण हि. 1/12 जाति जाट राहिन बी.आर.के.जी.बी. पीपलू सा. देह खातेदार के नाम संयुक्त रूप से दर्ज रिकॉर्ड रहेगा। तहसीलदार पीपलू तकासमा रिपोर्ट अनुसार वादी व प्रतिवादी संख्या 01 संख्या 08 के नाम राजस्व रिकॉर्ड में अमल दरामद करे एवं नक्शा शीट तकासमा रिपोर्ट अनुसार तरमीम करे। तहसीलदार पीपलू से प्राप्त तकासमा रिपोर्ट निर्णय का अभिन्न हिस्सा रहेगी। बैंक न्यायक से सुनाया गया। पत्रावली फ़ैसल शुमार होकर नम्बर से कम हो तथा नियमानुसार दाखिल दफ्तर हो।



  
(गणराज बुडयोती आनन्द एस्.)  
उपखण्ड अधिकारी पीपलू  
पिंपरी (राज0)

डिक्री मुकदमा इब्तदाई  
(ऑर्डर 20 रूल्स 6 व 7 जाप्ता दीवानी)  
अज अदालत उपखण्ड अधिकारी पीपलू जिला टोंक (राज0)  
ब अलजास गणराज बडगोती आर0ए0एस0



गोपाल पुत्र लक्ष्मणा जाट जाति जाट निवासी ग्राम काशीपुरा, तहसील पीपलू, जिला टोंक (राज0)


वादी

**बनाम**

रामकिशोर पुत्र पन्नालाल जाति जाट निवासी ग्राम काशीपुरा तह0 पीपलू जिला टोंक (राज0)  
(कुल कस 09) प्रतिवादीगण

**मुकदमा न0 69 / 2024**

यह मुकदमा आज वास्ते इनफिसाल कतई रूबरू. मुझ गणराज बडगोती उपखण्ड अधिकारी पीपलू व हाजिरी श्री विवेक चौधरी एड0, श्री छीतरलाल प्रजापत एड0 मिनजानिव मुद्दई रूबरू प्रतिवादी संख्या 01 लगायत 09 अनुपस्थित मनजानिव मुद्दायलह पेश होकर हुकम दिया जाकर व डिक्री दी जाती है की ग्राम काशीपुरा, पटवार हल्का काशीपुरा में स्थित भूमि आराजी ख0न0 189/2 रकबा 0.9315 हैक्ट. व ख0न0 189/3 रकबा 0.1138 हैक्ट. कुल किता 02 कुल रकबा 1.0453 हैक्ट. वादी गोपाल पुत्र लक्ष्मणा जाति जाट सा.देह खातेदार हिस्सा पूर्ण राहिन बी.ओ.बी. झिराना के नाम दर्ज राजस्व रिकॉर्ड रहेगा। ख0न0 189/1 रकबा 0.5277 हैक्ट. प्रतिवादी संख्या 08 मोरी देवी पत्नि गोविन्दा हिस्सा पूर्ण जाति जाट राहिन बी.ओ.बी. पीपलू सा.देह खातेदार के नाम दर्ज रिकॉर्ड रहेगा। ख0न0 189/4 रकबा 1.5680 हैक्ट. प्रतिवादी संख्या 01 लगायत 07 रामकिशोर पुत्र पन्नालाल हि. 1/6 जाति जाट राहिन बी.ओ.बी. पीपलू सा.देह खातेदार, रामधन पुत्र पन्नालाल हि. 1/6 जाति जाट राहिन बी.ओ.बी. पीपलू सा.देह खातेदार, सूजा पत्नि पन्नालाल हि. 1/6 जाति जाट राहिन बी.ओ.बी. पीपलू सा.देह खातेदार, सोदरा पुत्री पन्नालाल हि. 1/6 जाति जाट राहिन बी.ओ. बी. पीपलू सा.देह खातेदार, हंसा पुत्री पन्नालाल हि. 1/6 जाति जाट राहिन बी.ओ.बी. पीपलू सा.देह खातेदार, सुरजनारायण पुत्र रामनारायण हि. 1/12 जाति जाट राहिन बी.आर.के.जी.बी. पीपलू सा.देह खातेदार, सीताराम पुत्र रामनारायण हि. 1/12 जाति जाट राहिन बी.आर.के.जी.बी. पीपलू सा.देह खातेदार के नाम संयुक्त रूप से दर्ज रिकॉर्ड रहेगा। तहसीलदार पीपलू तकास्मा रिपोर्ट अनुसार वादी व प्रतिवादी संख्यां 01 संख्या 08 के नाम

  
उप खण्ड अधिकारी  
पीपलू (टोंक)



राजस्व रिकॉर्ड में अमल दरामद करे एवं नक्शा शीट तकास्मा रिपोर्ट अनुसार तरमीम करे। तहसीलदार पीपलू से प्राप्त तकास्मा रिपोर्ट निर्णय का अभिन्न हिस्सा रहेगी। बैंक प्रभार यथावत रहेगा।

निजी.....मबलिक..... बायत..... खर्चा इस मुकदमे का मय सूद वगैरह..... फीसदी सालाना आज की तारीख से तारीख अदायगी तक..... को अदा करे।

बसख्त मेरे दस्तख्त व मुहर अदालत के आज तारीख 04.12.2025 को जारी की गई।



दस्तख्त.....  
उप सभ्द आधिकारी  
ओहदा पीपलू (टोक)

मुददई	रुपये	पैसे	मददायलाह	रुपये	पैसे
स्टाम्प अर्जी दावा	50	00	स्टाम्प अर्जी दावा		
स्टाम्प बकालतनामा			स्टाम्प बकालतनामा		
स्टाम्प बजह सबूत			स्टाम्प बजह सबूत		
महन्ताना वकील			महन्ताना वकील		
खर्चा गवाहन			खर्चा गवाहन		
फीस कमिश्नर			फीस कमिश्नर		
बाबत इजराय हुक्मनामा			बाबत इजराय हुक्मनामा		
मुतफरिक			मुतफरिक		
मीजान			मीजान		

नोट:- इस खर्चा के फार्म पर कुल खर्चा पर दो फरीकेन का चाहे डिक्री के जरिये दिखाया हो या नही दर्ज करना चाहिए।