

न्यायालय - उपखण्ड अधिकारी-शाहपुरा, जिला जयपुर, (राज०)

पीठासीन अधिकारी  
राजस्व वाद सं०-

- श्री संजीव कुमार, आर ए ए  
- 26/2025

उनवान


1. सुरेन्द्र सिंह पुत्र कानाराम उम्र 54 वर्ष
2. देवेन्द्र सिंह पुत्र कानाराम उम्र 52 वर्ष
3. राजेन्द्र सिंह पुत्र कानाराम उम्र 49 वर्ष
4. रामलाल पुत्र कानाराम उम्र 38 वर्ष
5. रामकुमार पुत्र नाथूराम उम्र 68 वर्ष
6. सुरजमल पुत्र भैरूराम उम्र 69 वर्ष
7. सत्यनारायण सिंह पुत्र कजोड़मल उम्र 54 वर्ष
8. राज नारायण सिंह पुत्र कजोड़मल उम्र 52 वर्ष
9. शिव नारायण सिंह पुत्र कजोड़मल उम्र 50 वर्ष
10. समस्त जाति जाट निवासी ढाणी देवा जी वाली, वार्ड नम्बर 01 शाहपुरा  
नगरपालिका, तहसील शाहपुरा जिला जयपुर राजस्थान



- वादीगण

बनाम

1. नाथा पुत्र देबू उम्र वयस्क जाति ग्रहमण निवासी शाहपुरा, तहसील शाहपुरा  
जिला जयपुर राजस्थान
2. उमराव पुत्र कल्याण सहाय उम्र वयस्क जाति गुर्जर निवासी शाहपुरा, तहसील  
शाहपुरा जिला जयपुर राजस्थान
3. मन्ना लाल पुत्र नाथू उम्र वयस्क जाति गुर्जर निवासी शाहपुरा, तहसील शाहपुरा  
जिला जयपुर राजस्थान
4. रामकिशोर पुत्र नाथू उम्र वयस्क जाति गुर्जर निवासी शाहपुरा तहसील शाहपुरा  
जिला जयपुर राजस्थान
5. चतुर्भूज हरला उम्र वयस्क जाति दरोगा निवासी शाहपुरा, तहसील शाहपुरा  
जिला जयपुर राजस्थान
6. कालू राम पुत्र सीताराम उम्र वयस्क जाति दरोगा निवासी शाहपुरा, तहसील  
शाहपुरा जिला जयपुर राजस्थान
7. शंकर लाल पुत्र सीताराम उम्र वयस्क जाति दरोगा निवासी शाहपुरा, तहसील  
शाहपुरा जिला जयपुर राजस्थान


  
उपखण्ड अधिकारी  
शाहपुरा (जयपुर-ग्राणीण)

8. राज्य सरकार जरिये तहसीलदार तहसील शाहपुरा जिला जयपुर राजस्थान
9. उप पंजीयक महोदय शाहपुरा, जिला जयपुर, राजस्थान
10. पटवारी, पटवार हल्का शाहपुरा तहसील शाहपुरा, जिला जयपुर राजस्थान

दावा बाबत उद्घोषणा, स्थायी निपेघाजा, रिकॉर्ड संशोधन अन्तर्गत धारा 88,  
188 आर.टी.एक्ट.

निर्णय दिनांक :- 11/6/25

दावा संक्षेप में इस प्रकार है कि वादीगण की कब्जे काश्त शुदा पैत्रिक कृषि भूमियाँ जिसके पुराने खसरा नम्बर 1593, 1594, 1597, 1599, 1603, 1606, 1607, 1608 1612, 1613, 1614, 1615 जिसके वर्तमान नये खसरा नम्बर 3200 रकबा 0.3700 हैक्टर खसरा नम्बर 3211 रकबा 0.1200 हैक्टर, खसरा नम्बर 3212 रकबा 0.0300 हैक्टर, खसरा नम्बर 3213 रकबा 0.0100 हैक्टर कुल किता 4 कुल रकबा 0.5300 हैक्टर तथा खसरा नम्बर 3187 रकबा 0.0800 हैक्टर, खसरा नम्बर 3188 रकबा 0.0500 हैक्टर, खसरा नम्बर 3193 रकबा 0.2000 हैक्टर, खसरा नम्बर 3197 रकबा 0.1800 हैक्टर खसरा नम्बर 3201 रकबा 0.0200 हैक्टर कुल किता 05 कुल रकबा 0.5300 हैक्टर तथा खसरा नम्बर 3216 रकबा 0.9500 हैक्टर, खसरा नम्बर 3217 रकबा 10400 हैक्टर कुल किता 2 कुल रकबा 1.9900 हैक्टर तथा खसरा नम्बर 3169 रकबा 1 5400 हैक्टर कुल किता 1 कुल रकबा 1.5400 हैक्टर ग्राम शाहपुरा पटवार हल्का शाहपुरा— ए तहसील शाहपुरा जिला जयपुर राजस्थान में अवस्थित है वादीगण की उक्त भूमियों की गलत रूप से खातेदारी प्रतिवादीगण संख्या 1 ता 07 के नाम से दर्ज हो गई। जो वादीगण के पैत्रिक अधिकार आधिपत्य व कब्जाशुदा भूमियो है जिस पर वादीगण भूमियो पर अपने पूर्वजो के समय से ही काबिज काश्तकार रहकर निरन्तर निर्वाध रूप से उपयोग उपभोग कर रहे है जिसका वर्तमान में वादीगण ने आपस में बाहमी बटवारा कर अपने अपने हक हिस्से को अलग अलग बाट कर अपने अपने हक हिस्से को अलग अलग कर सीव नीव कायम कर रखी है। जिसमे वादीगण संख्या 1 ता 4 का सयुक्त रूप से हिस्सा 1/4 वादी संख्या 5 का हिस्सा 1/4 वादी संख्या 6 का हिस्स 1/4 वादी संख्या 7 ता 9 का सयुक्त रूप से हिस्सा 1/4 है जो अपने उक्त हिस्से अनुसार काबिज काश्तकार है। यह कि वाद पत्र की मद संख्या 1 में वर्णित भूमियो पर वादीगण का जागिरदारी रिज्यूम के पूर्व से कब्जा काश्त चला आ रहा है तथा निरन्तर व निर्वाध रूप से शान्तिपूर्वक तरिके से अपने पूर्वजो के समय से काबिज काश्तकार रहकर मौके पर काबिज है। वादीगण का कब्जा खुला व निर्वाध है तथा मुल खातेदार प्रतिवादीगण संख्या 1 ता 7 को प्रारम्भ से ही जानकारी है। जिसको

  
उपखण्ड अधिकारी  
शाहपुरा (जयपुर-ग्रामीण)

प्रतिवादीगण आज दिन तक अपने नाम दर्ज करवाने के लिये गलत खातेदारी की आड में मौके से बेदखल करने की कुचेष्टा नहीं की गई है और ना ही मौके से अपने नाम खातेदारी दर्ज होने के आधार पर किसी सक्षम न्यायालय में कब्जा प्राप्त करने वादत कोई वाद/आवेदन पेश नहीं किया है। यह कि उक्त भूमियों पर वादीगण अपने पूर्वजों के समय से रियासत काल से काबिज काश्तकार चले आ रहे हैं जिसका अकन सवत 2012 से 2033 तक की गिरदावरी रिकॉर्ड में काश्तकार के कॉलम में वादीगण के पूर्वजों का नाम अंकित चला आ रहा है। लेकिन वादीगण के पूर्वजों के भोलपन व अशिक्षा का नाजायज फायदा उठाकर प्रतिवादीगण के पूर्वज राजस्व अधिकारियों व कर्मचारियों से मिलीभगत कर वादीगण की उक्त भूमियों की खातेदारी राजस्व रिकॉर्ड में अपने नाम दर्ज करवा ली जो प्रतिवादीगण के पूर्वजों की मृत्यु के बाद जरिये विरासत नामान्तरण के आधार पर प्रतिवादीगण के नाम दर्ज हो गई लेकिन उक्त गलत खातेदारी के आधार पर प्रतिवादीगण को आज तक कभी भी मालिकाना काबिजाना अधिकार प्राप्त नहीं हुआ है तथा न ही मालिकाना अधिकार प्रतिवादीगण के पूर्वजों को प्राप्त हुआ है। यह है कि वाद वर्णित आराजियात पर बजमाना जागिरदारी के समय से ही वादीगण के पूर्वज काबिज होकर काश्त करते चले आ रहे हैं व उक्त भूमिया रियासत काल से ही वादीगण के पूर्वजों के कब्जे काश्त की रही है जिस पर वादीगण के पूर्वजों का रियासत काल से कब्जा चला आ रहा है जो वर्तमान में वादीगण ने आपस में बाहमी बटवारा कर अपने अपने हक हिस्से को उपयोग उपभोग में लेते चले आ रहे हैं व काबिज होकर काश्त कर रहे हैं तथा वहीं पर अपने परिवार सहित आवास निवास कर रहे हैं। उक्त भूमि पूर्व में भी वादीगण के पूर्वजों के अधिकार आधिपत्य व कब्जे काश्त में भी जिस वादीगण के पूर्वज शुरू से ही काबिज होकर काश्त करते चले आ रहे हैं व वर्तमान में वादीगण काबिज होकर काश्त करते चले आ रहे हैं जिसका सम्पूर्ण अकन संवत 2012 से लेकर सवत 2033 की गिरदावरी में अकन किया हुआ है। यह है कि वाद वर्णित भूमियों पर वादीगण का कब्जा अपने पूर्वजों के समय से चला आ रहा है व प्रतिवादी संख्या 1 ता 07 के पूर्वज के नाम खातेदारी पर रियासतकाल के समय से ही वादीगण के पूर्वजों का कब्जा काश्त रहा है जिसका तत्कालिन समय की खसरा गिरदावरी में भी अंकन किया गया है सवत 2012 से सवत 2033 तक की गिरदावरी में उक्त भूमियों पर कब्जा काश्त वादीगण के पूर्वजों का नाम अंकित है। इसलिये प्रतिवादी संख्या 1 ता 07 के नाम गलत रूप से दर्ज खातेदारी हक हिस्सा वादीगण का पैत्रिक होने, व शुरू से लेकर आज तक लगातार वादीगण का ही कब्जा काश्त होने से उक्त कब्जा काश्त संवत 2012 से संवत 2033 की गिरदावरी से प्रमाणित होने से वादीगण अपने हक हिस्से की खातेदारी प्राप्त करने के लिए उक्त कृषि भूमि की खातेदारी की उदघोषणा करवाने एवं उसी अनुरूप राजस्व रिकार्ड में दर्ज करवाने


  
उपखण्ड अधिकारी  
शाहपुरा (जयपुर-ग्रामीण)



के अधिकारी है तद हेतु यह वाद पत्र नियोजित किया गया है। यह है कि वाद पत्र की मद संख्या 1 में वर्णित कृषि भूमियों की खातेदारी राजस्व अधिकारियों व कर्मचारियों ने गलत रूप से बिना मौके व कब्जे काश्त की जांच किये प्रतिवादी संख्या 1 ता 07 के पूर्वजों के नाम से दर्ज कर दी गई जो गलत दर्ज की गई है, उक्त गलत इन्द्राज को दुरुस्त करवाने का वादीगण को कानुनी अधिकार प्राप्त है। इसलिये प्रतिवादी संख्या 1 ता 07 के नाम दर्ज हक हिस्सा वादीगण का पैत्रिक हक हिस्सा होने से उक्तानुसार संशोधन किया जाकर वादीगण की खातेदारी भूमि अंकित किया जाना सादर प्रार्थनीय है। यह कि वादीगण की ओर से अपने नाम से उक्त खातेदारी को राजस्व रिकॉर्ड में दुरुस्त करवाने बाबत आग्रह किया परन्तु प्रतिवादीगण समय समय पर आश्वासन देते परन्तु सक्षम रेवन्यु एजेन्सी के समक्ष उपस्थित होकर वादीगण के पक्ष में पैरा संख्या 1 में वर्णित भूमियों की खातेदारी वादीगण के पक्ष में राजस्व रिकॉर्ड में दर्ज नहीं करवाई गई जिसके चलते वादीगण द्वारा पूर्व में प्रतिवादीगण के आश्वासन के मध्यनजर रखते हुए आपस सौदार्य व कोर्ट कचहरी वादी की बहुलता से बचने के लिये न्यायालय में रिकॉर्ड दुरुस्ती का वाद पेश किये जाने में विलम्ब हुआ है। यह कि वाद पत्र की मद संख्या 1 में वर्णित वादीगण की भूमियों में राजस्व रिकार्ड जमाबंदी में खातेदारी गलत रूप से प्रतिवादी संख्या 1 ता 07 राजस्व कर्मचारियों व अधिकारियों की लापरवाही से दर्ज हो जाने की प्रविष्टि से वादीगण के खातेदारी अधिकार प्रभावित हो रहे हैं। प्रतिवादी संख्या 1 ता 07 के नाम दर्ज उक्त भूमियों वादीगण का उसके पूर्वजों के समय से कब्जे व अधिकार में निरन्तर व निर्बाध रूप से कदीमी से अर्से दराज से बजमाना जागिरदारी से चली आ रही है जिसका वादीगण निरन्तर उपयोग उपभोग बिना किसी बाधा के कर रहे हैं ऐसी स्थिति में वादीगण को प्रतिवादी संख्या 1 ता 07 की खातेदारी हक हिस्से का काबिज खातेदार काश्तकार उद्घोषित किया जाना अतिआवश्यक व न्यायोचित है। यह कि वाद पत्र की मद संख्या 01 में वर्णित भूमि पर वादीगण उसके पूर्वज पिछले 60 65 वर्षों से भी अधिक समय से शान्तिपूर्वक निरन्तर व निर्बाध रूप से प्रतिवादीगण संख्या 1 ता 7 के नाम दर्ज हक हिस्से पर काबिज काश्तकार रहकर उपयोग उपभोग कर रहे हैं। किन्ही कारणों से वादग्रस्त भूमियों में प्रतिवादीगण संख्या 1 ता 7 के नाम के इन्द्राजात को सही भी मान लिया जावे तो भी प्रतिवादीगण संख्या 1 ता 7 के कथित हक अधिकार कालान्तरित से वादग्रस्त भूमियों के कब्जे से वंचित हो जाने से उद्घोषणा करवाने के अधिकारी है। यह कि वाद पत्र की मद संख्या 1 में वर्णित भूमियों पर वादीगण शान्ति पूर्वक तरिके से निर्बाधा रूप से काबिज काश्तकार चले आ रहे हैं जिसकी जानकारी प्रतिवादीगण को उसके पूर्वजों के समय से ही रही है। लेकिन अब जमीनों के भावों में अप्रत्याशित वृद्धि होने से प्रतिवादीगण के मन में बैड़मानी आ गई जो उक्त भूमियों को अपने नाम खातेदारी दर्ज


  
उपखण्ड अधिकारी  
शाहपुरा (जयपुर-ग्रामीण)

होने की आड में अन्यत्र बैचान करने की कुचेष्टा में है। जिसके लिये प्रतिवादीगण आज से करीब 5 रोज पुर्व किन्ही भू-माफिया लोगों को अपने साथ लेकर आये व वादीगण की भूमियो को मौके पर दिखाने लग गये जिससे वादीगण को आशका है कि प्रतिवादीगण उक्त भूमियो को अपने नाम खातेदारी दर्ज होने की आड में किसी भूमाफिया लोगों को बैचान, अन्तरण कर वादीगण को मौके से बेदखल करने की कुचेष्टा कर सकते है इसलिये वादीगण को वाद लाया जाना आवश्यक हुआ है। यह है कि प्रतिवादीगण संख्या 1 ता 07 वाद पत्र की मद संख्या 1 में वर्णित भूमि की खातेदारी अपने नाम होने का नाजायज फायदा उठाकर वादीगण को उसके पैत्रिक हक हिस्सा से वंचित करने पर आमादा है व प्रतिवादीगण वादीगण को उसके पैत्रिक हक हिस्से से वंचित कर वाद पत्र की मद संख्या 1 में वर्णित कृषि भूमि को औने पौने दामों में भूमाफिया लोगों को अन्तरित व प्रभारित करने पर आमादा है जिसका प्रतिवादीगण को कोई कानुनी अधिकार नहीं है, प्रतिवादीगण संख्या 1 ता 7 को विवादित भूमि वर्णित वाद पत्र की मद संख्या 1 में से वादीगण अपने पैत्रिक हक हिस्से में से वादीगण को बेदखल कर बलपूर्वक कब्जा करने वादीगण के अपने हिस्से में काश्त करने एवं उपयोग उपभोग में दखल देने तथा विवादित भूमि को अन्यत्र व प्रभारित करने, विवादित भूमि के राजस्व रिकार्ड की स्थिति यथावत बनाये रखने हेतु जरिये स्थायी निषेधाज्ञा से पाबन्द किया जाना अतिआवश्यक एवं न्यायसंगत है। यह है कि प्रतिवादी संख्या 1 ता 07 अगर अपने कपटपूर्ण ईरादे में कामयाब हो गये व उक्त भूमियों की खातेदारी वादीगण के नाम से दर्ज नहीं हुई तो वादीगण की एक मात्र पैत्रिक सम्पत्ति वादग्रस्त कृषि भूमि वादी के अधिकार से छीन जायेगी वादीगण एवं उसका परिवार घर से बेघर हो जायेगा वादीगण को भारी असुविधा एवं अपुर्तनीय क्षति होगी जिसकी तलाफी कानून में किसी प्रकार से सभव नहीं है, वादीगण के बहुमुल्य सम्पत्तिक अधिकारो का हनन होगा तथा अनावश्यक मुकदमेबाजी को प्रोत्साहन मिलेगा फलस्वरूप प्रतिवादी संख्या 1 ता 07 को वादीगण के पैत्रिक हक व हिस्से की भूमि में कब्जे काश्त में हस्तक्षेप करने वादीगण को बेदखल कर बलपूर्वक कब्जा करने तथा विवादित भूमि को अन्यत्र अंतरण व प्रभारित करने व किसी भी प्रकार का हस्तानान्तरण प्रलेख तस्दीक करने करवाने एवं राजस्व रिकार्ड में परिवर्तन करने व करवाने से पाबन्द करवाया जाना सादर प्रार्थनीय हैं। यह कि वाद कारण अर्सा करीब 5 रोज पुर्व प्रतिवादीगण संख्या 1 ता 7 द्वारा उक्त भूमियो को किन्ही भूमाफिया लोगों को दिखाने व मौके पर बैचान करने की बातचीत करने पर वादीगण द्वारा प्रतिवादीगण को अपना पुर्वजो के समय से कब्जा होने व अपने नाम से खातेदारी दर्ज करवाने बाबत कहा तो प्रतिवादीगण ने वादीगण के नाम से खातेदारी दर्ज करवाने से स्पष्ट इन्कार हो गये तथा भूमाफिया लोगो को बैचान कर मौके पर लाठीयो के बल पर उनका कब्जा

  
उपखण्ड अधिकारी  
शाहपुरा (जयपुर-ग्रामीण)

करवाने की धमकी देने से वाद कारण पैदा हुआ तब से वाद कारण क्षण प्रतिक्षण रूप से निरन्तर रूप से चालु हैं।

अन्त में निवेदन किया कि दावा वादीगण खिलाफ प्रतिवादीगण डिक्री फरमाया जाकर वाद पत्र की मद संख्या 1 में वर्णित पैत्रिक पैत्रिक कृषि भूमियाँ जिसके पुराने खसरा नम्बर 1593, 1594, 1597, 1599, 1603, 1606, 1607, 1608, 1612, 1613, 1614, 1615 जिसके वर्तमान नये खसरा नम्बर 3200 रकबा 0 3700 हैक्टर, खसरा नम्बर 3211 रकबा 0.1200 हैक्टर, खसरा नम्बर 3212 रकबा 0.0300 हैक्टर, खसरा नम्बर 3213 रकबा 0.0100 हैक्टर कुल कित्ता 4 कुल रकबा 0.5300 हैक्टर तथा खसरा नम्बर 3187 रकबा 00800 हैक्टर, खसरा नम्बर 3188 रकबा 0.0500 हैक्टर, खसरा नम्बर 3193 रकबा 0.2000 हैक्टर, खसरा नम्बर 3197 रकबा 0.1800 हैक्टर, खसरा नम्बर 3201 रकबा 0.0200 हैक्टर कुल कित्ता 05 कुल रकबा 0. 5300 हैक्टर तथा खसरा नम्बर 3216 रकबा 0.9500 हैक्टर, खसरा नम्बर 3217 रकबा 10400 हैक्टर कुल कित्ता 2 कुल रकबा 1.9900 हैक्टर तथा खसरा नम्बर 3169 रकबा 1.5400 हैक्टर कुल कित्ता 1 कुल रकबा 1.5400 हैक्टर ग्राम शाहपुरा पटवार हल्का शाहपुरा— ए तहसील शाहपुरा जिला जयपुर राजस्थान में प्रतिवादी सख्या 1 ता 07 के नाम दर्ज खातेदारी में हक हिस्सा वादीगण का पैत्रिक होने, बजमाना जागिरदारी काल से लेकर आज तक लगातार वादीगण व उसके पुर्वजो का ही कब्जा काश्त होने व वर्तमान में निरन्तर निर्बाध रूप से वादीगण काबिज काश्तकार होने से उक्त भूमियो से प्रतिवादीगण सख्या 1 ता 7 का नाम हजफ किया जाकर वादीगण को प्रतिवादीगण सख्या 1 ता 07 के नाम दर्ज हक हिस्से की भूमियों का वादीगण सख्या 1 ता 4 का सयुक्त रूप से हिस्सा 1/4, वादी संख्या 5 का हिस्सा 1/4, वादी सख्या 6 का हिस्सा 1/4, वादी संख्या 7 ता 9 का सयुक्त रूप से हिस्सा 1/4 हक हिस्से अनुसार खातेदार काश्तकार उद्घोषित किया जाकर इस आशय की उद्घोषणा जारी की जावें तथा तदनुसार राजस्व रिकार्ड में संशोधन किया जावें। यह कि वाद वादीगण विरुद्ध प्रतिवादीगण डिक्री किया जाकर प्रतिवादीगण को जरिये स्थायी निषेधाज्ञा से इस कदर प्रतिबंधित फरमाया जावे कि वे वाद पत्र की मद संख्या 1 में वर्णित वादग्रस्त भूमि में से वादीगण के हक हिस्से की कब्जे काश्त शुदा भूमि के उपयोग उपभोग मे हस्तक्षेप करने वादीगण को बेदखल कर स्वय कब्जा करने, सीव—नीव खुर्द—बुर्द करने, अपने हिस्से से अधिक भूमि पर कब्जा करने, वादीगण व उसके परिजनो के कृषि कार्य में अन्य किसी प्रकार से बाधा डालने, राजस्व रिकार्ड व मौका स्थिति में परिवर्तन करने से, विवादित भूमि में वादी के उपभोग उपभोग में किसी भी प्रकार से बाधा डालने आदि से बाज रहे। तथा प्रतिवादीगण सख्या 08 व 10 को विवादित भूमि के राजस्व रिकार्ड की यथास्थिति बनाये रखने तथा

  
**उपखण्ड अधिकारी**  
**शाहपुरा (जयपुर—ग्रामीण)**


प्रतिवादी संख्या 09 को किसी भी प्रकार का अन्तरण प्रलेख तस्दीक करने से जरिये स्थाई निषेधाज्ञा से प्रतिबधित किया जाना आवश्यक है।

प्रकरण दर्ज रजिस्टर किया जाकर प्रतिवादीगण को विधिवत नोटिस जारी किये गये। प्रतिवादीगण बाद तामील व सूचना के अनुपस्थित रहने से इनके विरुद्ध दिनांक 23.05.2025 को एकपक्षीय कार्यवाही अमल में लाई गई। वकील वादी ने दस्तावेजात एवं साक्ष्यवादी में गवाह जगदीश प्रसाद पुत्र मनसाराम जाट व गोमाराम पुत्र किशनाराम जाट के बयान करवाये। वकील वादी ने अपने वाद-पत्र में अंकित तथ्यों एवं पत्रावली में उपलब्ध दस्तावेजात का अवलोकन करवाते हुए अपने वाद पत्र की ताईद की।

वकील वादी की एकपक्षीय बहस सुनी गई। बहस पर मनन किया गया। पत्रावली व दस्तावेजात एवं बयानात का अवलोकन किया गया। अवलोकन उपरांत जाहिर होता है कि गिरदावरी संवत 2012 से 2033 तक गिरदावरी रिकॉर्ड में काश्तकार के कॉलम में वादीगण के पूर्वज का नाम अंकित चला आ रहा है एवं काबिज काश्त रहे हैं एवं तहसीलदार विराटनगर के आदेश दिनांक 24.02.1982 के अनुसार ग्राम शाहपुरा के आराजी खसरा नंबर 1620, 1622, 1623, 1625, 1597 से 1599, 1606 से 1608, 1612 से 1615, 1593 से 1595, 1600 से 1603, 1540, 1591 में वादीगण के पूर्वज को बतौर शिकमी काश्तकार संवत 2038 में दर्ज करने के आदेश पारित किये गये हैं, जिससे वादीगण का वाद साबित होने से डिकी किया जाना उचित समझते हैं।

#### आदेश

अतः उपर्युक्त तथ्यों के विवेचन के अनुसार दावा वादी के हक डिकी किया जाता है एवं आराजी खसरा नंबर 3200 रकबा 0 3700 हैक्टर, खसरा नम्बर 3211 रकबा 0.1200 हैक्टर, खसरा नम्बर 3212 रकबा 0.0300 हैक्टर, खसरा नम्बर 3213 रकबा 0.0100 हैक्टर कुल कित्ता 4 कुल रकबा 0.5300 हैक्टर तथा खसरा नम्बर 3187 रकबा 00800 हैक्टर, खसरा नम्बर 3188 रकबा 0.0500 हैक्टर, खसरा नम्बर 3193 रकबा 0.2000 हैक्टर, खसरा नम्बर 3197 रकबा 0.1800 हैक्टर, खसरा नम्बर 3201 रकबा 0.0200 हैक्टर कुल कित्ता 05 कुल रकबा 0. 5300 हैक्टर तथा खसरा नम्बर 3216 रकबा 0.9500 हैक्टर, खसरा नम्बर 3217 रकबा 10400 हैक्टर कुल कित्ता 2 कुल रकबा 1.9900 हैक्टर तथा खसरा नम्बर 3169 रकबा 1.5400 हैक्टर कुल कित्ता 1 कुल रकबा 1.5400 हैक्टर ग्राम शाहपुरा पटवार हल्का शाहपुरा- ए तहसील शाहपुरा जिला जयपुर के राजस्व रिकॉर्ड से प्रतिवादीगण का नाम हजफ किया जाकर वादीगण संख्या 1 ता 4 का सयुक्त रूप से हिस्सा 1/4, वादी संख्या 5 का हिस्सा 1/4, वादी संख्या 6 का हिस्सा 1/4, वादी संख्या 7 ता 9 का सयुक्त रूप से हिस्सा 1/4 हक

  
उपखण्ड अधिकारी  
शाहपुरा (जयपुर-ग्रामीण)

हिस्से अनुसार खातेदार काश्तकार घोषित किया जाता है। तदानुसार राजस्व रिकॉर्ड में अमल दरामद हेतु तहसीलदार शाहपुरा को लिखा जावे। पर्चो डिक्री जारी हो। पत्रावली निर्णित शुमार होकर दाखिल दफतर हो।

निर्णय आज दिनांक 11/6/2025 को मेरे द्वारा लिखवाया जाकर सरे इजलास सुनाया गया ।



(सजीव कुमार)  
उप खण्ड अधिकारी  
शाहपुरा जिला जयपुर  
शाहपुरा (जयपुर-ग्रामीण)