

बनाम रामेश्वर वी.
 अजयगोपाल बनाम

किसम प्रकरण: - वाद

मुकदमा नं.- 34/2018

तारिख हुकम	हुकम या कार्यवाही इनिशिलस जज	नम्बर व तारिख अहकाम जो इस हुकम की तामील में जारी हुये।
30/6/21	वकुलाम उपर P/D रिपोर्ट दखल है। इतना ही जज मिल रिपोर्ट: 16/12/20 को पक है।	
16/12/21	वकुलाम उपर जल बर्दिस की पक है। मिल रिपोर्ट: 04/12/21 को पक है।	<p style="text-align: center;">[Signature]</p> <p style="text-align: center;">सहायक कलक्टर (एस.डी.ओ.) जायल</p>
04/12/21	वकुलाम उपर P/D रिपोर्ट प्राप्त हुई। जज वकुलाम को छोड़ा गया। वकुलाम ने सचिव को पत्राचार वाद को खींचे (निमित्त) किए जाने का विरोध किया। वकुलाम को छोड़ा गया/ बूढ़े पक्षजान ने बेवारा प्रस्ताव पर सहमति व्यक्त की है। बहर वकील का वाद शक्ति P/D प्रस्ताव अनुसार स्वीकार किया जाता है। विस्तृत निमित्त बूढ़े ले लिखा जाकर शांति है। मिल अपने भस्त्र ले कर होकर दखिल दखा है।	<p style="text-align: center;">[Signature]</p> <p style="text-align: center;">सहायक कलक्टर (एस.डी.ओ.) जायल</p>

श्रीमान्

तहसीलदार

(भू०अ०)

जायल

पत्रांक / भू०अ० / प्राथमिक डिफेंडी / 2021 / 3001 दिनांक 4-8-2021

प्रेषित :- श्रीमान् उपरोक्त अधिकारी महो० जायल

विषय :- प्राथमिक डिफेंडी का विभाजन प्रस्ताव अर्जने बाबत ।

होदय,

उपरोक्त विषय में आपके न्यायालय के अन्तर्गत न्याय संख्या 34/2018 अनुदान अजयगलाल बनारस अमेरवरी वगैरह में जारी प्राथमिक डिफेंडी आदेश की पालना में विभाजन प्रस्ताव दिनांक 30-7-2021 को प्रेषित कर लिया गया है, तथा इस कार्यालय में अर्ज हुआ, इस पत्र के संलग्न रा.वा.सं. 34/2018 का विभाजन प्रस्ताव दो प्रतियों में आगामी उचित कार्रवाई बाबत श्रीमान जी की सेवाओं सादर प्रेषित है ।

तहसीलदार (भू०अ०) जायल

संलग्न :- रा.वा.सं. 34/2018 में जारी प्राथमिक डिफेंडी का विभाजन प्रस्ताव दो प्रतियों में ।

माफिया रिपोर्ट विभाजन प्रस्ताव प्रथम डिग्री ①

मैं शक्तिविह जायक तहसील का उ.ए. श्रीमान व्यायामप तहसील कलेक्टर
 जायक के डांडेडा प्रमोड सिट/कोट/2021/369 दिनांक 29/06/2021
 राजस्व वाक दंड्या 34/2018 अनुकान वजरंगलाल वराम रामेश्वरीवर्मा
 में प्रथम डिग्री एवं श्रीमान तहसील का उ.ए. जायक के डांडेडा
 प्रमोड/200अ/ प्रथम डिग्री/2021/2603 दिनांक 28-07-2021 की
 पालना में भूमि के विभाजन प्रस्ताव तैयार करने हेतु आज दिनांक 2/11/2021
 को वाके वाम ऐकाद पर 200अ गिरीश्वर मंगलौद एवं हल्का पयावी
 लोनेली के साथ मांडे वर पुंवा, व्यायामप तहसील प्रमोड (ए.डी.के)
 जायक में कियारधीन प्रकार स: 34/2018 के समस्त पक्षकारों को तहसील
 कार्यालय के नोटिस दिनांक 28/07/2021 द्वारा जाये दिये थे जिनकी गति
 विधिवत रूप से कम्पली गई। समस्त पक्षकारों में से मांडे वर निम्न
 पक्षकार उपस्थित हैं।

क्र.सं.	नाम वाम	उम्र	जाति	वादी/प्रतिकारी
01	जामराम वल्लिपट	65 वर्ष	जाट	वादी
	वजरंगलाल पुत्र			प्रतिकारी
	कुजा राम जाति जाट		जाट	
02	रामेश्वरी पति रामलाल जाट	72 वर्ष	जाट	प्रतिकारी
	दीनाराम पुत्र रामलाल जाति जाट	36 वर्ष	जाट	

उक्त पक्षकारों की उपस्थिति में भूमि का मांडे वर मुद्रापना किया गया
 एवं राजस्वान कउर कारी (राजस्व मंडल) नियम 1955 के नियम 18 से 21 के
 अधिनियम के अन्तर्गत विभाजन प्रस्ताव तैयार किया गया।

क्र.सं.	नाम वाम	स्थिति का नाम	खज	रकबा मैते	दिगति
		मप वल्लिपट	136	9-7529 ई	समूह सिता
		वजरंगलाल पुत्र	137	2-8409 ई	दक्षिणी भाग
		कुजा राम जाट के	513	3-6422 ई	वजन वजरी
01	ऐकाद	कुजा राम जाट के स्थिति में	579	2-2015 ई	समूह हि
			618	0-1359 ई	दक्षिणी भाग
			618	0-2200 ई	दक्षिणी भाग

कुजा राम/05 18-5994 ई.

30.7.21
 N.T-deh
 142 भाग का

क्र.सं.	नाम/गाम	खिले वाट का नाम	खत	खुला मस	दिनांक
०१	रेवाट	रामेडपरी पठि रामलाल	गाव वल्लिपत	137	12-5938
		दीनाराध फुत्र रामलाल	गाव	579	2-2015
		गाव	गाव	618	0-9509
				673/129	0-0809
				423	1-4407
				493	2-0153

उत्त योग

कुल खत 18-5831

मौके पर उपरोक्त कुल एवं देलाग नगरी नक्शा कुल कल्ला कारर है। अप पक्षकारों का कोड कल्ला कारर गरी है। उपस्थित वारी एवं प्रतियरी अप विमान ले सखर है। उक्त मौका रिपोर्ट उपस्थित पक्षकारों आट मोता के समक्ष कायी तथा पढकर हुनई गयी। भादि पर उपस्थित पक्ष नै पढ हुन एवं समक्ष कर निम्न प्रकार हस्ताक्षर किये गये।

क्र.सं.	नाम/मप वल्लिपत	जाति	हस्ताक्षर	प्राप्ती/अ
०१	वजरेग लाल फुत्र सुजाराध	गाव	वजरेगलाल	अप
०२	रामेडपरी पठि रामलाल	गाव	दीनाराध	अप
०३	दीनाराध फुत्र रामलाल	गाव	दीनाराध	अप

अप्य उपस्थित मोत विरानों को भी उक्त मौका रिपोर्ट पढकर हुन वाह एवं हस्ताक्षर कायी गये। इस प्रकार आग दिनांक 30/7/21 को यह मौका रिपोर्ट तैयार की गई।

खत नं. 618 में शुद्धि (संशोधन) करी सखरी ले-
की गई।

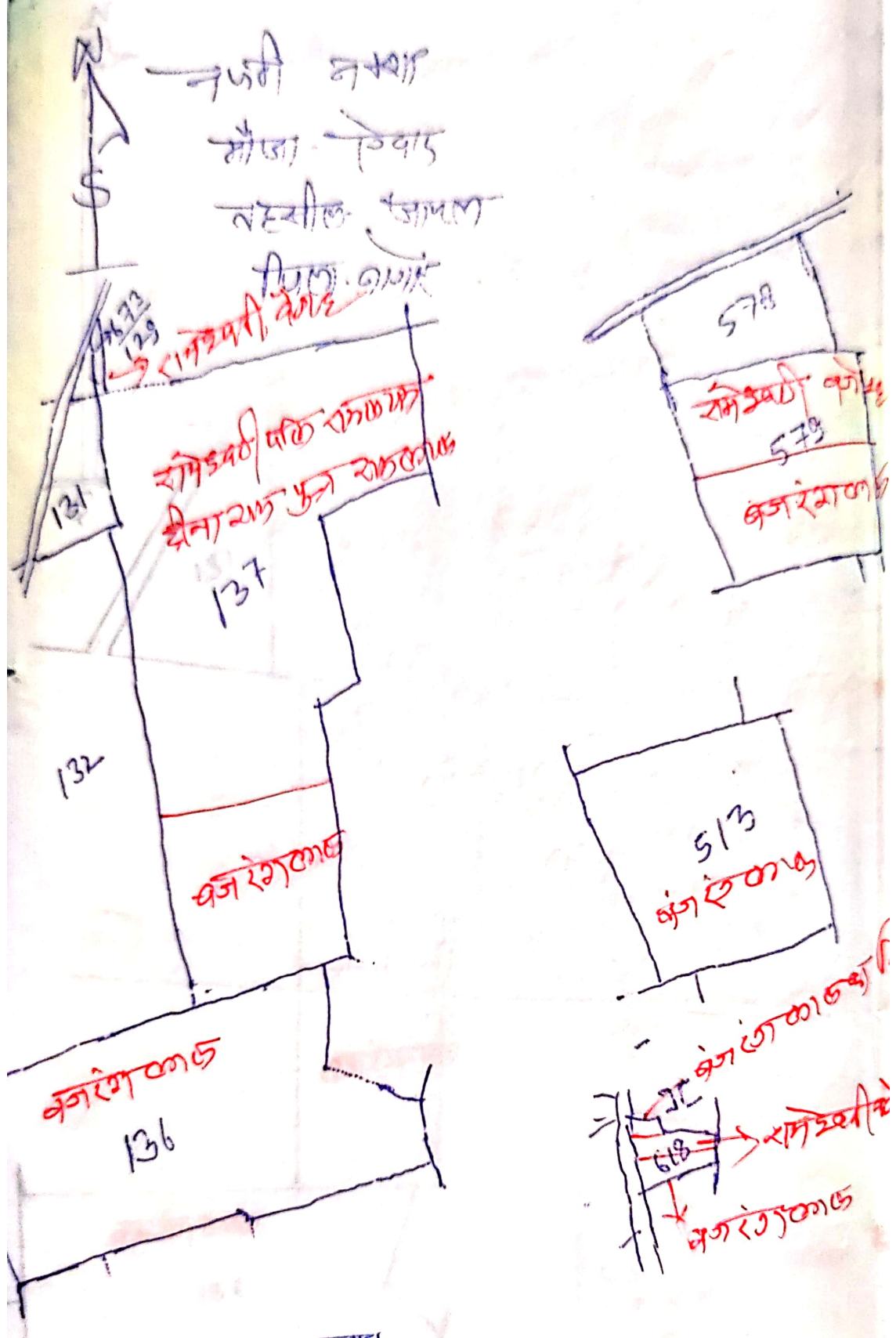
(Signature)
दीनाराध

(Signature)
दीनाराध

दीनाराध

30.7.21
N.T.d

दीनाराध



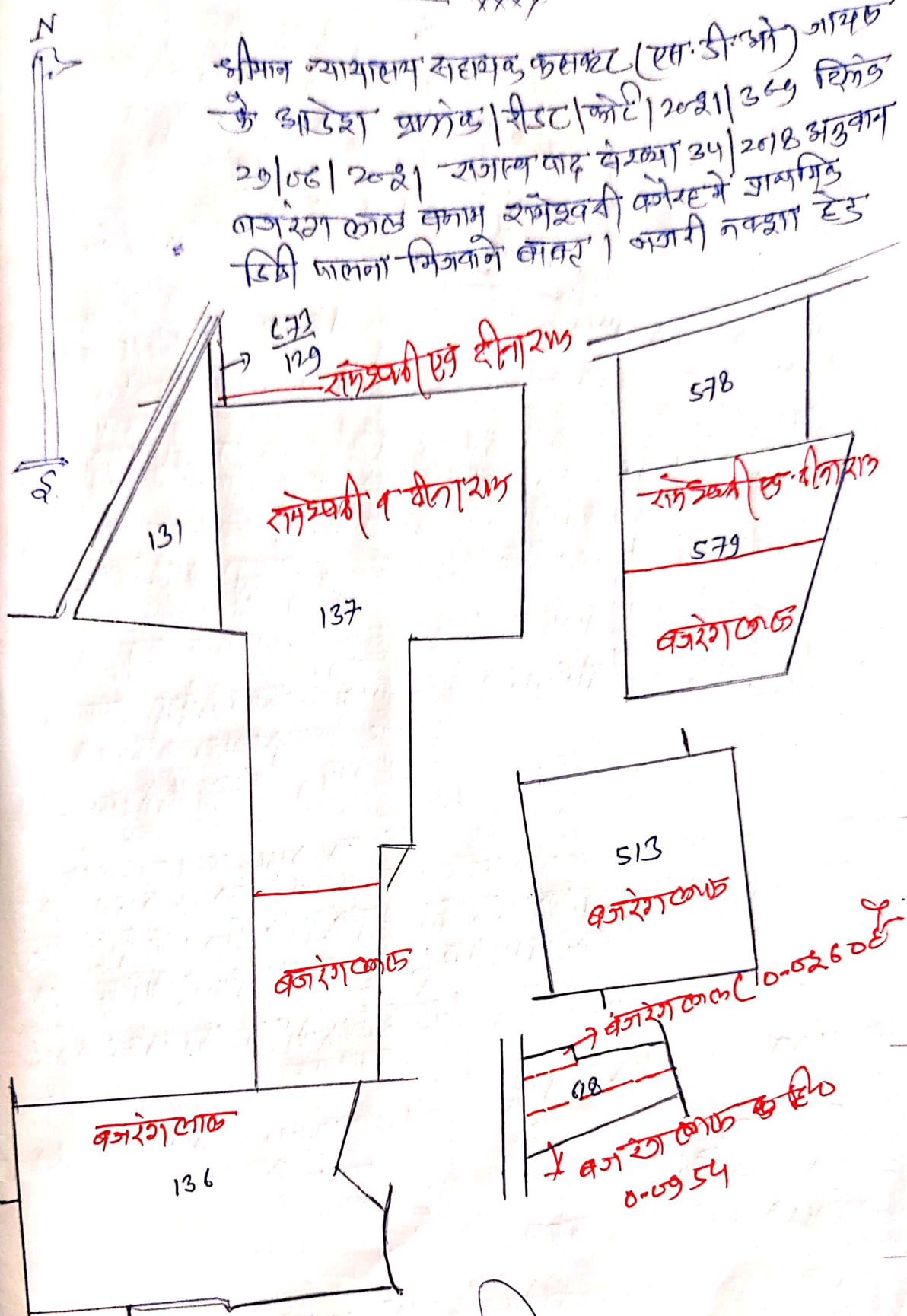
बजरंगलाल
 दीक्षित

दि. 14/11/2018

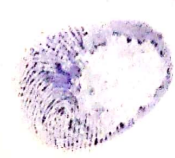
(Signature)
 दि. 14/11/2018

गजरी नक्शा ऐकाद फवाक गण्डक-बोनेली
 XXXY

श्रीमान व्यासराय सहयक फलकट (एस.डी.ओ) गजक
 के आदेश प्रकतेक/रीड/जेटी/२०११/३५५ दिनेक
 २७/०६/२०११ राजस्यवाद बेरक्या ३५/२०१८ अडुकान
 गजराग लाठ ककाम रामेश्वरी कगेरहमे जामगिड
 दिने जालना मिजकाने वाकर। गजरी नक्शा हेउ



बिजयलाल
 दीनाराम



५
 कजरेगलाठ

मिजकाने
 १२८ कजरेगलाठ

वादीगण-

1. बजरंगलाल पुत्र सुरजाराम
जाति-जाट निवासी-ऐवाद, तहसील जायल (नागौर)
बनाम

प्रतिवादीगण -

1. रामेश्वरी पत्नी रामलाल
2. दीनाराम पुत्र रामलाल
जाति-जाट निवासी-ऐवाद, तहसील जायल (नागौर)
3. तहसीलदार जायल

दावा अन्तर्गत धारा 88, 53 राजस्थान काश्तकारी अधिनियम 1955

उपस्थिति :-

1. श्री शिवकुमार पाराशर अधिवक्ता वादी
2. श्री अम्बालाल पाराशर अधिवक्ता प्रतिवादी संख्या 1 से 2
3. प्रतिवादी संख्या 3 राजपैरोकार उपस्थित

निर्णय

दिनांक : 05/8/2024

वादपत्र का संक्षिप्त विवरण एवं तथ्य इस प्रकार है कि वादी द्वारा एक वादपत्र अन्तर्गत धारा 88, 53 राजस्थान काश्तकारी अधिनियम के तहत जरिये अधिवक्ता पेश किया। वादी ने निवेदन किया कि वादी एवं प्रतिवादी संख्या 1 से 2 के बड़ेर की पुस्तैनी भूमि मौजा ऐवाद तहसील जायल में खेत खसरा नं. 136 रकबा 60.05 बीघा, खसरा नं. 673/129 रकबा 0.10 बीघा, खेत खसरा नं. 137 रकबा 95.07 बीघा व खसरा नं. 423 रकबा 8.18 बीघा, खसरा नंबर, 493 रकबा 12.09 बीघा, खसरा नंबर 513 रकबा 22.10 बीघा, खसरा नंबर 579 रकबा 27.04 बीघा, खसरा नंबर 618 रकबा 2.11 बीघा रहती चली आई है। वादी व प्रतिवादीगण ने आपसी पारिवारिक जुवानी बंटवाड़ा सम्वत 2070 को वाद पत्र के पैरा संख्या 2 (1 से 3) के अनुसार कर सिंव-नींव अलग-अलग कर ली। जिसका बंटवाड़ा स्कीम निम्न प्रकार से है। वादी बजरंगलाल के हक बंट में ग्राम ऐवाद का खेत खसरा नंबर 136 रकबा 60.05 बीघा सम्पूर्ण, खसरा नंबर 137 रकबा 95.07 बीघा में से 17.11 बीघा दक्षिणी भाग, खसरा नंबर 513 रकबा 22.10 बीघा सम्पूर्ण, खसरा नंबर 579 रकबा 27.04 बीघा में से 13.12 बीघा दक्षिणी भाग, खसरा नंबर 618 रकबा 2.11 बीघा में से 0.15 बीघा नजरीनक्शानुसार रखा गया है। प्रतिवादी संख्या 1 आरे 2 कमशः रामेश्वरी एवं दीनाराम के हक बंट में ग्राम ऐवाद का खेत खसरा नंबर 137 रकबा 95.07 बीघा में से 77.16 बीघा उत्तरी भाग, खसरा नंबर 579 रकबा 27.04 बीघा में से 13.12 बीघा उत्तरी भाग, खसरा नंबर 618 रकबा 2.11 बीघा में से 1.09 बीघा मध्य भाग माफिक नजरीनक्शानुसार, खसरा नंबर 673/129 रकबा 0.10 बीघा, खसरा नंबर 423 रकबा 8.18 बीघा सम्पूर्ण, खसरा नंबर 493 रकबा 12.09 बीघा



1
05/8/2024
सहायक कलेक्टर
(एस.डी.ओ.) जायल

सम्पूर्ण रखा गया है। खसरा नंबर 137 के पश्चिमी भाग में 12 फीट का रास्ता जो बजरंगलाल के बंट के खेत तक जाता है रास्ता कायम रहेगा जो वादपत्र का अभिन्न भाग माना जायेगा। वादी व प्रतिवादीगण के बीच आपसी पारिवारिक बंटवाड़ा हो जाने से माफिक रेकर्ड में अमल दरामद नहीं होने तथा सरकारी योजनाओं का लाभ नहीं मिल पाने के कारण वाद पत्र प्रस्तुत किया है जिसे माफिक नजरी नक्शा वादपत्र स्वीकार किया जाकर डिक्री किया जावे तथा तहसीलदार जायल को राजस्व रिकॉर्ड में अमल दरामद हेतु तहरीर जारी करे।

वादी का वाद दर्ज रजिस्टर किया गया प्रतिवादीगण को जरिये समन तलब किया गया। वादी एवं प्रतिवादीगण संख्या 1 से 2 ने दिनांक 04.03.2021 को उपस्थित न्यायालय होकर राजीनामा पेश किया। जिसमें वादी की पहचान अधिवक्ता श्री शिव कुमार पाराशर ने तथा प्रतिवादी संख्या 1 से 2 की पहचान अधिवक्ता श्री अम्बालाल पाराशर ने की। राजीनामा शामिल पत्रावली किया गया। हस्तगत प्रकरण में प्रतिवादी संख्या 3 का सम्मन स्वयं से तामील होकर प्राप्त हुआ है, जो वाद पत्र में केवल परफोर्मा पक्षकार है। प्रतिवादीगण संख्या 1 से 2 द्वारा प्रकरण के संबंध में राजीनामा पेश होने तथा प्रतिवादी संख्या 3 केवल परफोर्मा पक्षकार पेश होने के कारण प्रकरण में विवाद्यक विन्दू (तनकीयात्) की आवश्यकता नहीं होने से तय नहीं किये गये तथा पत्रावली साक्ष्य वादी हेतु नियत की गई।

वाद पत्र में दस्तावेजी साक्ष्य के सबूत के तौर पर शपथ पत्र गवाह बजरंगलाल पुत्र सुरजाराम के पेश हुये साथ नकल जमाबन्दी ग्राम ऐवाद तहसील-जायल सम्बत् 2072-2075 खाता संख्या 402 प्रदर्श-1 नकल, भू-प्रबंध विभाग राजस्थान सरकार द्वारा राजस्थान लैण्ड रेवेन्यू रूल्स के नियम 26 के अन्तर्गत खतौनी जमाबंदी, जमाबंदी खतौनी सम्बत् 2024-2026 खाता संख्या 168, खतौनी जमाबंदी सम्बत् 2031 से 2034 खाता संख्या 229, खतौनी जमाबंदी सम्बत् 2020 से 2023 खाता संख्या 55 प्रदर्श किये गए। अधिवक्ता वादीगण द्वारा ओर साक्ष्य पेश नहीं करने के निवेदन पर साक्ष्य वादी बंद की गई। चूंकि प्रकरण हाजा में प्रतिवादी संख्या 1 से 2 द्वारा पत्रावली में जरिये राजीनामावाद पत्र को स्वीकार किया गया है। इसलिए प्रतिवादी साक्ष्य नहीं करवाने के निवेदन पर प्रतिवादी साक्ष्य बंद की जाकर पत्रावली बहस हेतु नियत की गई।

उभय पक्षकारान एवं अधिवक्ता की बहस सुनी गयी। वादी पक्ष के अधिवक्ता ने निवेदन किया है कि वादपत्र को माफिक राजीनामा में वर्णित पैराज माफिक स्वीकार किया जाने का निवेदन किया। हस्तगत प्रकरण में प्रतिवादीगण सं. 1 से 2 के हक बंट की भूमि का जरिये राजीनामा आपसी सहमति बंटवारा होने की बात को स्वीकारा है तथा माफिक राजीनामा वाद पत्र को डिक्री किये जाने में अपनी सहमति व्यक्त की है तथा मुतदाविया साक्ष्य की भूमि पुश्तैनी है तथा पक्षकारान् का कब्जा काश्त अनुसार पेश किया है। अतः वाद पत्र में वर्णित खेताय का प्रस्तुत राजीनामा दिनांक 04.03.2021 के अनुसार स्वीकार किया जावे तथा तहसीलदार जायल को माफिक बंटवाड़ा राजस्व रिकॉर्ड में अमल दरामद हेतु तहरीर जारी की जाने का निवेदन अधिवक्ता उभय पक्षकारान् ने किया।



2
अधिवक्ता कलक्टर
(एस.डी.ओ.) जायल

राजस्व वाद 34/2018
बजरंगलाल बनाम रामेश्वरी वगैरह

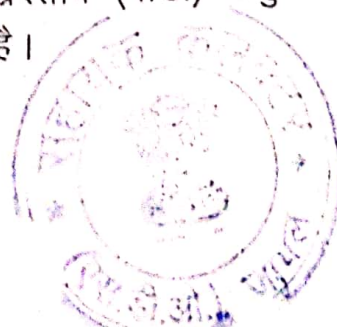
पत्रावली का ध्यानपूर्वक अवलोकन किया गया। वादी के वादपत्र, जमाबन्दी, शपथ पत्रादि व वादी एवं प्रतिवादीगण संख्या 1 से 2 के द्वारा प्रस्तुत राजीनामों पर मनन किया गया। प्रतिवादी संख्या 3 राजपैरोकोर को केवल परफोर्मा पक्षकार बनाया गया है। बंटवाड़े के वादपत्र में जमाबन्दी के अनुसार समरत खातेदारान पक्षकार के रूप में संयोजित किये जाने अपेक्षित होते हैं जो किये गये हैं। इसी प्रकार प्रत्येक खातेदार काश्तकार का वादग्रस्त खेतियों की भूमि में पृथक-पृथक हिस्सा अंकित है जिसके अनुसार वादीगण एवं प्रतिवादीगण अपने-अपने हिस्से व बंट अनुसार अलग-अलग खातेदारी राजस्व रिकॉर्ड में दर्ज कराने के अधिकारी हैं साथ ही वादपत्र में प्रस्तुत राजीनामा दिनांक 04.03.2021 में वादी तथा काश्त होना स्वीकार किया है व वाद पत्र को डिक्री किये जाने में अपनी सहमति व्यक्त की है।

प्रकरण हाजा में संयोजित पक्षकार मौजा ऐवाद के वादग्रस्त खेतियों में सहखातेदार के रूप में संयोजित है। जो अपने-अपने हिस्से का नियमानुसार बंटवाड़ा करवा सकते हैं, चूंकि वादग्रस्त खेतियों में पक्षकारान द्वारा खसरा नं. 136,513,673/129,423,493 की भूमि को यथावत तथा मुतदाविया शेष खसरान् 137,579,618 का माफिक राजीनामा अनुसार बंट चाहा है जो पूर्णरूपेण विभाजन नहीं है। अतः वाद पत्र में वर्णित खसरा नं. 137,579,618 की भूमि का पूर्णरूपेण विभाजन नहीं होने तथा पक्षकारान् द्वारा हिस्से विशेष की भूमि बंटवारा चाहा जाने से हम वादीगण का वाद आंशिक स्वीकार कर दिनांक 16.06.2021 को प्राथमिक डिक्री के आदेश पारित किये गये थे।

तहसीलदार जायल से उक्त निर्णय आदेश दिनांक 16.06.2021 की पालना में प्राथमिक बंटवारा प्रस्ताव जरिये पत्रांक 3001 दिनांक 04.08.2021 प्राप्त हुआ, जिस पर वकूलाय को सुना गया। वकूलाय ने प्राथमिक बंटवारा प्रस्ताव सही होना स्वीकार किया तथा माफिक बंटवारा प्रस्ताव अनुसार वाद को अन्तिम डिक्री किये जाने का निवेदन किया। हस्तगत प्रकरण में बंटवारा प्रस्ताव तहसीलदार जायल द्वारा पक्षकारान को नोटिस जारी किया जाकर मौके पर उपस्थित होकर तैयार किया गया है, उपस्थित पक्षकारान् में वादीगण व प्रतिवादी बजरंगलाल, रामेश्वरी, दीनाराम ने बंटवारा प्रस्ताव पर सहमति व्यक्त की है तथा उक्त बंटवारा प्रस्ताव मौके पर जाकर तैयार किये जाने की पुष्टि अन्य उपस्थित मौतबिरान को पढकर सुनाई गई। अतः मौजा ऐवाद तहसील जायल के विवादग्रस्त खसरानं. 136, 137, 513, 579, 618, 673/129, 423, 493 में प्रतिवादी संख्या 1 व 2 को वादी संख्या 1 के साथ सहखातेदार घोषित किया जाता है तथा तहसीलदार जायल से प्राप्त माफिक बंटवारा प्रस्ताव अनुसार वाद अन्तिम डिक्री किया जाना उचित समझते हैं।

— :: आदेश :: —

यत् वादीगण का वाद अधीन धारा 88, 53 राजस्थान काश्तकारी अधिनियम 1955 स्वीकार किया जाकर मौजा ऐवाद तहसील जायल के विवादग्रस्त खसरानं. 136,137,513,579,618,673/129,423,493 में प्रतिवादी संख्या 1 व 2 को वादी संख्या 1 के साथ सहखातेदार घोषित किया जाता है तथा तहसीलदार जायल से प्राप्त जरिये पत्रांक 3001 दिनांक 04.08.2021 के बंटवारा प्रस्ताव (पीडी) अनुसार स्वीकार किया जाता है, तथा निम्न प्रकार अन्तिम डिक्री किया जाता है।




3

साक्ष्यक कलकत्ता
(सि.डी.ओ.) जायल

1. बादी बजरंगलाल के हक बंट में ग्राम ऐवाद का खेत खसरा नंबर 136 रकबा 9.7529 हैक्टेयर सम्पूर्ण, खसरा नंबर 137 रकबा 15.4347 हैक्टेयर में से 2.8409 हैक्टेयर दक्षिणी भाग, खसरा नंबर 513 रकबा 3.6422 हैक्टेयर सम्पूर्ण, खसरा नंबर 579 रकबा 4.4030 हैक्टेयर में से 2.2015 हैक्टेयर दक्षिणी भाग, खसरा नंबर 618 रकबा 0.4128 हैक्टेयर में से 0.1359 हैक्टेयर नजरीनकशानुसार दक्षिणी भाग व इसी खसरे में से 0.0260 हैक्टेयर उत्तरी पूर्वी नजरीनकशानुसार रखा जाकर खातेदार घोषित किया जाता है।
2. प्रतिवादी संख्या 1 आरे 2 कमशः रामेश्वरी एवं दीनाराम के संयुक्त हक बंट में ग्राम ऐवाद का खेत खसरा नंबर 137 रकबा 15.4347 हैक्टेयर में से 12.5938 हैक्टेयर उत्तरी भाग, खसरा नंबर 579 रकबा 4.4030 हैक्टेयर में से 2.2015 हैक्टेयर उत्तरी भाग, खसरा नंबर 618 रकबा 0.4128 हैक्टेयर में से 0.2509 हैक्टेयर नजरीनकशानुसार मध्य भाग माफिक नजरीनकशानुसार, खसरा नंबर 673/129 रकबा 0.0809 हैक्टेयर सम्पूर्ण, खसरा नंबर 423 रकबा 1.4407 हैक्टेयर सम्पूर्ण, खसरा नंबर 493 रकबा 2.0153 हैक्टेयर सम्पूर्ण रखा जाकर खातेदार घोषित किया जाता है।

निर्णय आज दिनांक ...05/8/2021... को मेरे हस्ताक्षर द्वारा न्यायालय की मुद्रा से जारी कर सरे इजलास सुनाया गया।


05/8/2021
(सहीदय कुमार)
सहायक कलेक्टर एवं
उपखण्ड अधिकारी
जायल



अंतिम डिक्री व मुकदमे इब्तदाई
(आर्डर 21 रूल 6-7 जाब्ता दीवानी)
अज अदालत सहायक कलेक्टर एवं उपखण्ड अधिकारी जायल जिला-नागीर,
व इजलास रवीन्द्र कुमार, आर.ए.एस.

राजस्व वाद संख्या : 34/2018

वादीगण-

1. बजरंगलाल पुत्र सुरजाराम, जाति-जाट निवासी-ऐवाद, तहसील जायल (नागीर)
बनाम

प्रतिवादीगण -

1. रामेश्वरी पत्नी रामलाल
2. दीनाराम पुत्र रामलाल, जातियान-जाट निवासी-ऐवाद, तहसील जायल (नागीर)
3. तहसीलदार जायल

उपस्थिति :-

1. श्री शिवकुमार पाराशर अधिवक्ता वादी
2. श्री अम्बालाल पाराशर अधिवक्ता प्रतिवादी संख्या 1 से 2
3. प्रतिवादी संख्या 3 राजपैरोकार उपस्थित

दावा अन्तर्गत धारा 88, 53 राजस्थान काश्तकारी अधिनियम 1955

- :: डिक्री आदेश :: -

यह मुकदमा आज वास्ते इनफिसाल तई रुबरु हमारे व हाजरी श्री शिव कुमार पाराशर अधिवक्ता वादीगण मिनजानिव मुददई प्रतिवादी संख्या 1 से 2 हाजरी श्री अम्बालाल पाराशर व प्रतिवादी संख्या 3 पैरोकार उपस्थित मिनजानिव मुददायलाह पेश होकर हुकम दिया जाता है कि - वादीगण का वाद अधीन धारा 88,53 राजस्थान काश्तकारी अधिनियम 1955 स्वीकार किया जाकर मौजा ऐवाद तहसील जायल के विवादग्रस्त खसरानं. 136, 137, 513, 579, 618, 673/129, 423, 493 में प्रतिवादी संख्या 1 व 2 को वादी संख्या 1 के साथ सहखातेदार घोषित किया जाता है तथा तहसीलदार जायल से प्राप्त जरिये पत्रांक 3001 दिनांक 04.08.2021 के बंटवारा प्रस्ताव (पीडी) अनुसार स्वीकार किया जाता है, तथा निम्न प्रकार अन्तिम डिक्री किया जाता है।

1. वादी बजरंगलाल के हक बंट में ग्राम ऐवाद का खेत खसरा नंबर 136 रकबा 9.7529 हैक्टेयर सम्पूर्ण, खसरा नंबर 137 रकबा 15.4347 हैक्टेयर में से 2.8409 हैक्टेयर दक्षिणी भाग, खसरा नंबर 513 रकबा 3.6422 हैक्टेयर सम्पूर्ण, खसरा नंबर 579 रकबा 4.4030 हैक्टेयर में से 2.2015 हैक्टेयर दक्षिणी भाग, खसरा नंबर 618 रकबा 0.4128 हैक्टेयर में से 0.1359 हैक्टेयर नजरीनकशानुसार दक्षिणी भाग व इसी खसरे में से 0.0260 हैक्टेयर उत्तरी पूर्वी नजरीनकशानुसार रखा जाकर खातेदार घोषित किया जाता है।
2. प्रतिवादी संख्या 1 आरे 2 कमशः रामेश्वरी एवं दीनाराम के संयुक्त हक बंट में ग्राम ऐवाद का खेत खसरा नंबर 137 रकबा 15.4347 हैक्टेयर में से 12.5938 हैक्टेयर उत्तरी भाग, खसरा नंबर 579 रकबा 4.4030 हैक्टेयर में से 2.2015 हैक्टेयर उत्तरी भाग, खसरा नंबर 618 रकबा 0.4128 हैक्टेयर में से 0.2509 हैक्टेयर नजरीनकशानुसार मध्य



05/08/2018
सहायक कलेक्टर
(एस.डी.ओ.) जायल

राजस्व वाद 34/2018
 बजरंगलाल बनाम रामेश्वरी यंगरह
 भाग माफिक नजरीनवशानुसार, खसरा नंबर 673/129 रकबा 0.0809 हैक्टेयर सम्पूर्ण,
 खसरा नंबर 423 रकबा 1.4407 हैक्टेयर सम्पूर्ण, खसरा नंबर 493 रकबा 2.0153
 हैक्टेयर सम्पूर्ण रखा जाकर खातेदार घोषित किया जाता है।

SPW
 05/8/2018
 (रवीन्द्र कुमार)

सहायक कलेक्टर एवं उपखण्ड अधिकारी
 जायल-(नागौर)

तीज - मुबलिग - बावत् - खर्चा इस मुकद्दमे के मय व भारह -
 सालाना आज की तारीख में तारीख वसूलयावी तक - की अदा करें। बवक्त मेरे
 दस्तखत व मुहर अदालत के आज तारीख ...05/8/2018... को जारी की गई।

मुदायराह	रुपया	पैसे	मुदायराह	रुपया	पैसे
स्टाम्प अर्जी दावा			स्टाम्प वकालतनामा		
स्टाम्प वकालतनामा			स्टाम्प अर्जी		
स्टाम्प वजह सबूत			वजह सबूत महनताना वकील		
महनताना वकील			खर्चा गवाहान		
फीस कमिश्नर			फीस कमिश्नर		
बावत् इजराज हुक्मनामा			बावत् हुराय हुक्मनामा		
मुतफरिक			मुतफरिक		
			दर0 तलवाना		
मीजान			मीजान		

नोट :- इस वर्ष के फार्म पर कुल खर्चा हाजरी हर दो फरीकेन का, चाहे डिकरे के जरिये
 दिलाया गया हो, या नही, दर्ज करना चाहिये।

SPW
 05/8/2018
 (रवीन्द्र कुमार)

सहायक कलेक्टर एवं उपखण्ड अधिकारी
 जायल (नागौर)