

न्यायालय उपखण्ड अधिकारी जायल जिला नागौर  
पिठारीन अधिकारी श्री सुरेश कुमार प्रथम (आर०ए०एरा०)

राजस्व वाद संख्या- 120/2018

- 1- श्याम उर्फ श्यामलाल पुत्र जगुराम उर्फ जगदीश
- 2- कलाश उर्फ फिरीर पुत्र जगुराम उर्फ जगदीश जातियान मेघवाल निवासी दुगस्ताऊ तहसील जायल जिला नागौर।

.....वादीगण

यनाम

- 1- पदमाराम पुत्र चोखाराम
- 2- लिछमणराम पुत्र चोखाराम
- 3- चुकी पत्नि चोखाराम
- 4- इन्द्रा पुत्री चोखाराम
- 5- रामकंवरी पुत्री चोखाराम
- 6- ओमप्रकाश पुत्र जगुराम उर्फ जगदीश
- 7- शारदा पुत्री जगुराम उर्फ जगदीश
- 8- गुलाराम पुत्र गेनाराम
- 9- राजु पुत्र गेनाराम
- 10- दिपाराम पुत्र गेनाराम
- 11- घमण्डाराम पुत्र गेनाराम
- 12- पुखराज पुत्र गेनाराम जातियान मेघवाल निवासी वरनेल तहसील जायल जिला नागौर।
- 13- मोहनराम पुत्र देवकरण
- 14- पपूराम पुत्र देवकरण जातियान मेघवाल निवासी डेहरोली
- 15- सरकार जरिये तहसीलदार जायल।
- 16- मैनेजर एस.बी.आई. शाखा मांगलोद।



..... प्रतिवादीगण

वाद अन्तर्गत धारा 53 व 88 राजस्थान काश्तकारी अधिनियम

उपस्थित अधिवक्तागण:-

- 1- श्री गोविन्दराम ढाका वादीगण की ओर से।
- 2- श्री रामप्रकाश वैदा प्रतिवादी सं. 01 से 14 की ओर से।

-: निर्णय :-

दिनांक : 28.08.19

वादी वादीगण का संक्षेप में तथ्य इस प्रकार है कि वादीगण व प्रतिवादी एक ही परिवार के सदस्य हैं वादीगण व प्रतिवादी के बडेर की पुरतैनी भूमि मौजा दुगस्ताऊ के खेत खसरा नम्बर 924 रकबा 09 बीघा 08 विस्वा, खेत खसरा नं. 1006 रकबा 5.18 बीघा, खेत खसरा नं. 1032 रकबा 13 बीघा 13 विस्वा, खेत खसरा नं. 1172 रकबा 06 बीघा 11 विस्वा, खेत खसरा नं. 686 रकबा 10 बीघा 10 विस्वा, खेत खसरा नं. 740 रकबा 14 बीघा 08 विस्वा, खेत खसरा नं. 787 रकबा 03 बीघा 12 विस्वा एवं खेत खसरा नं. 792 रकबा 17 बीघा 05 विस्वा रहती चली आई है। बंटवाड़ा स्कीम निम्न प्रकार है :-

सहायक फोरस्टर (एस.डी.ओ.)  
जुद्धल, जिला नागौर

1. यह है कि वादी सं. 01 श्यामा उर्फ श्यामलाल के हकबंट, कब्जाकाशत व खातेदारी में वाके मौजा दुगस्ताऊ के खेत खसरा नं. 686 रकबा 10 बीघा 10 बिस्वा पूरा रखा गया है व खेत खसरा नं. 740 रकबा 14 बीघा 08 बिस्वा में से 02 बीघा पूर्वी हिस्सा नजरी नक्शानुसार रखा गया है एवं प्रतिवादी सं. 06 ओमप्रकाश के हकबंट, कब्जाकाशत व खातेदारी में वाके मौजा दुगस्ताऊ के खेत खसरा नं. 740 रकबा 14 बीघा 08 बिस्वा में से 12 बीघा 08 बिस्वा नजरी नक्शानुसार रखा गया है।
2. वादी सं. 02 कैलाश उर्फ किशोर के हकबंट, कब्जाकाशत व खातेदारी में वाके मौजा दुगस्ताऊ के खेत खसरा नं. 1006 रकबा 05 बीघा 18 बिस्वा पूरा खेत व खेत खसरा नं. 787 रकबा 03 बीघा 12 बिस्वा पूरा खेत व खेत खसरा नं. 1172 रकबा 06 बीघा 11 बिस्वा पूरा खेत रखा गया है।
3. प्रतिवादी संख्या 01 पदमाराम के हकबंट, कब्जाकाशत व खातेदारी में वाके मौजा दुगस्ताऊ में खेत खसरा नम्बर 924 रकबा 09 बीघा 08 बिस्वा पूरा खेत व खेत खसरा नम्बर 792 रकबा 17 बीघा 05 बिस्वा में से 08 बीघा 15 बिस्वा दक्षिणी भाग नजरी नक्शानुसार रखा गया है।
4. प्रतिवादी सं. 02 लिछमणराम के हकबंट, कब्जाकाशत व खातेदारी में वाके मौजा दुगस्ताऊ के खेत खसरा नं. 1032 रकबा 13 बीघा 13 बिस्वा में से 11 बीघा पश्चिमी भाग नजरी नक्शानुसार व खेत खसरा नं. 792 रकबा 17 बीघा 05 बिस्वा में से 8 बीघा 10 बिस्वा उत्तरी भाग नजरी नक्शानुसार रखा गया है।
5. प्रतिवादी सं. 03 चुकी देवी के हकबंट, कब्जाकाशत व खातेदारी में वाके मौजा दुगस्ताऊ के खेत खसरा नं. 1032 रकबा 13 बीघा 13 बिस्वा में से 02 बीघा 13 बिस्वा पूर्वी भाग नजरी नक्शानुसार रखा गया है।


अतः दावा पेश कर इस्तदुआ वादीगण है कि वाद के पैरा संख्या 02 के उप पैरा क, ख, ग, घ व ङ के अनुसार डिक्री सादिर फरामाई जाये।

वाद वादीगण का दर्ज रजिस्टर किया जाकर प्रतिवादी को नोटिस जारी किये गये। प्रतिवादी सं. 01 से 14 की ओर से वकील श्री रामप्रकाश वैदा ने वकालतनामा मय ईकवाली जबाब पेश किया। वकील वादी व वकील प्रतिवादी सं. 01 से 14 की ओर से इनकी पहचान देकर इन की ओर से ईकवाली जबाब पेश किया।

वादीगण व प्रतिवादीगण सं. 01 से 14 के बीच सहमति होने के कारण वाद में विवाधक बिन्दु तय नहीं किये गये। प्रकरण में विद्ववान अधिवक्ताओं वकील वादीगण व वकील प्रतिवादीगण सं. 01 से 14 की बहस सुनी गई। वकील वादी ने वाद पत्र में वर्णित तथ्यों को दोहराते हुए वाद पत्र में अंकित तथ्यों के अनुसार खातेदारी घोषित की जाकर राजस्व रिकॉर्ड में अमल दरामद हेतु तहसीलदार जायल को तहरीर जारी की जाकर वाद को निर्णित करते हुए वाद को डिक्री किये जाने का अनुरोध किया।

पत्रावली का अवलोकन किया गया। विद्ववान अधिवक्ताओं की बहस पर मनन किया गया। सभी पक्षकारों में राजीनामा होने के कारण राजीनामों के अनुसार वादीगण का वाद निम्न प्रकार से स्वीकार कर डिक्री किया जाता है :-

1. यह है कि वादी सं. 01 श्यामा उर्फ श्यामलाल के हकबंट, कब्जाकाशत व खातेदारी में वाके मौजा दुगस्ताऊ के खेत खसरा नं. 686 रकबा 10 बीघा 10 बिस्वा पूरा रखा गया है व खेत खसरा नं. 740 रकबा 14 बीघा 08 बिस्वा में से 02 बीघा पूर्वी हिस्सा नजरी


  
सहायक कलेक्टर (स.डी.ओ.)  
जायल, जिला नगीर

- नक्शानुसार रखा गया है एवं प्रतिवादी सं. 06 ओमप्रकाश के हकबंट, कब्जाकाशत व खातेदारी में वाके मौजा दुगस्ताऊ के खेत खसरा नं. 740 रकबा 14 बीघा 08 बिस्वा में से 12 बीघा 08 बिस्वा नजरी नक्शानुसार रखा गया है।
2. वादी सं. 02 कैलाश उर्फ किशौर के हकबंट, कब्जाकाशत व खातेदारी में वाके मौजा दुगस्ताऊ के खेत खसरा नं. 1006 रकबा 05 बीघा 18 बिस्वा पूरा खेत व खेत खसरा नं. 787 रकबा 03 बीघा 12 बिस्वा पूरा खेत व खेत खसरा नं. 1172 रकबा 06 बीघा 11 बिस्वा पूरा खेत रखा गया है।
  3. प्रतिवादी संख्या 01 पदमाराम के हकबंट, कब्जाकाशत व खातेदारी में वाके मौजा दुगस्ताऊ में खेत खसरा नम्बर 924 रकबा 09 बीघा 08 बिस्वा पूरा खेत व खेत खसरा नम्बर 792 रकबा 17 बीघा 05 बिस्वा में से 08 बीघा 15 बिस्वा दक्षिणी भाग नजरी नक्शानुसार रखा गया है।
  4. प्रतिवादी सं. 02 लिछमणराम के हकबंट, कब्जाकाशत व खातेदारी में वाके मौजा दुगस्ताऊ के खेत खसरा नं. 1032 रकबा 13 बीघा 13 बिस्वा में से 11 बीघा पश्चिमी भाग नजरी नक्शानुसार व खेत खसरा नं. 792 रकबा 17 बीघा 05 बिस्वा में से 8 बीघा 10 बिस्वा उत्तरी भाग नजरी नक्शानुसार रखा गया है।
  5. प्रतिवादी सं. 03 चुकी देवी के हकबंट, कब्जाकाशत व खातेदारी में वाके मौजा दुगस्ताऊ के खेत खसरा नं. 1032 रकबा 13 बीघा 13 बिस्वा में से 02 बीघा 13 बिस्वा पूर्वी भाग नजरी नक्शानुसार रखा गया है।


—: आदेश :-

अतः उपरोक्त तथ्यों एवं परिस्थितियों के आधार पर वाद वादीगण का स्वीकार किया जाकर डिक्री किया जाता है। इसी माफिक डिक्री पर्चा भरा जाकर तहसीलदार जायल को राजस्व रिकार्ड में अमल दरामद हेतु तहरीर जारी हो।



  
(सुरेश कुमार प्रथम)  
उपखण्ड अधिकारी (जायल)  
जायल, जिला नागौर

निर्णय आज दिनांक 28.08.19 को मेरे हस्ताक्षर व न्यायालय की मुद्रा से जारी कर खुले न्यायालय में सुनाया गया।

  
(सुरेश कुमार प्रथम)  
उपखण्ड अधिकारी (जायल)  
जायल, जिला नागौर