

क्र. 100/भू. 370/प्राथमिक डिप्टी/2021/428 दिनांक 22-1-2021

17/08/2021  
FAC  
16/2/2021

उपस्थिति:- श्रीमान् उपर्युक्त अधिकारी महोदय,  
जायल

विषय:- प्राथमिक डिप्टी का बंटवारा प्रस्ताव मंजूर होने हेतु।  
राजस्व वाद सं. 104/2019

प्रसंग:- आपका पत्र क्र. 1015 दिनांक 10-8-20 के संबंध में।

उपरोक्त विषय एवं प्रसंग में निवेदन है कि आपके पत्र क्र. 1015 दिनांक 10-8-20 की पालना में रा. वा. सं. 104/2019 का निर्णय दि. 10-8-20 की प्राथमिक डिप्टी का बंटवारा प्रस्ताव दो प्रतियों में तैयार हो जाने से इस पत्र के संलग्न भिजवाया जा रहा है।


अतः राजस्व वाद सं. 104/2019 की प्राथमिक डिप्टी की पालना सेनामें सादर उचित है।

संलग्न:- रा. वा. सं. 104/2019 की प्राथमिक डिप्टी का बंटवारा प्रस्ताव दो प्रतियों में।


  
तहसीलदार (भू. 370)  
जायल

आज दिनांक 11/01/2021 को श्रीमान मरामक कलेक्टर (उपबण्ड अधिकारी) के राजस्व वाद क्रमांक 184/2019 दि. 04/08/2020 व श्रीमान तरलीलदार जाधल के भादेरा इपाके भू.अं/2010/2357 दि. 24/08/2020 व भू.अं.नि. लुणमरा के नोटिफ इपाके 02/05.01.2021 की पाबना में हमराह पारसी भाबला के साथ पं.गं. भाबला के राजस्व ग्राम-सूडडी के ख.नं. 200, 216, 202/467 व 217 की प्राथमिक डिंडी कउसाट पसकासी की उपस्थिति में मॉदे पर भूमि विभाजन प्रावक मॉदे पर काबिज अनुपाट नपरी नकशा तैयार किया गया जो निम्न प्रकार है।-

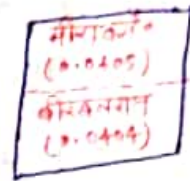
ख.नं. 216



ख.नं. 217



ख.नं. 202/467



ख.नं. 200



शान्ता देवी छोरीगई जमीन (0.0266 हेक्टर)

मॉदे पर भूमि विभाजन का बंधावड़ा प्रस्ताव निम्न प्रकार है।-

सं. क्र.	खसरा नम्बर	आवेदाए	रकबा (हेक्टर)	लगाव	दिसा
1.	216	वीरकराम पुर जोराराम जात्रे जाट	सम्पूर्ण	13.26	सम्पूर्ण
	217		1.8777	5.80	217 में पारसीम
	202/467		0.0404	गं.पु.वा.स	202/467 में दक्षिण
	200		0.5776	2.49	200 में पूर्वी
2.	217	मीरापति लोहाराम 1/4 विधपाल पुर लोहाराम 1/4 जात्रे जाट शर्मिला पुगी लोहाराम 1/4 देव पुर लोहाराम 1/4	6.1674	13.06	217 में पूर्वी हिस्सा
	202/467		0.0405	गं.पु.वा.स	202/467 में उत्तरी
	200		0.5775	2.49	200 में पारसीम हिस्सा

सं. क्र.	आवेदाए	रकबा	लगाव	दिसा
1	ख.नं. 200 में छोरीगई शान्ता देवी	0.0266 हे.	-	दक्षिण पूर्वी

P.T.O.

ख.नं. 216 रकबा 4.2839 हेक्टर, ख.नं. 217 में पश्चिम हिस्सा रकबा 1.8777 हेक्टर (मैदान)


ख.नं. 202/467 में दक्षिण हिस्सा रकबा 0.0404 हेक्टर व ख.नं. 200 में पूर्वी हिस्सा रकबा 0.5776 हेक्टर कुल 6.7854 हेक्टर जमीन की रकबा राम के हक में तथा


ख.नं. 217 में पूर्वी हिस्सा 6.1674 हेक्टर ख.नं. 202/467 में उत्तरी हिस्सा रकबा 0.0405 हेक्टर व ख.नं. 200 में पश्चिम हिस्सा रकबा 0.5775 हेक्टर कुल 6.7854 हेक्टर मीरा जामि जोराराम वर्मा के हक में।

आवेदने के पूछने पर बताया गया कि गेठीदेवी, मोहनीदेवी, व धापुरदेवी पुत्रियां जोराराम व एक लड़की उन्हा की पत्नी हैं चुकी हैं जिनकी दो जाति पुत्रियां होना बताया इनका माँके पर कब्जा नहीं है। शर्ती आदेश सुन रहे सुनार में रहती हैं।

उपरोक्त नजरी नक्शा अनुपात व खाता पत्राव तैयार कर पं. कर मुनाघागात्राव उपस्थित आवेदकान के इलाह करवाये गए।

पुत्रियां मीरा देवी  
दायाद  
गंगावाम

  
मीरा देवी

  
11/1/2021  
पं. बाबली

वीरबलराम  
8696489359

  
तहसीलदार (म.अ.)  
जायल

रिजपाल  
9724107565

हरेन्द्र

सहायक कलेक्टर  
(एस.डी.ओ.) जायल  
9373440592

न्यायालय सहायक कलेक्टर (एस0डी0ओ0) जायल जिला नागौर  
बईजलास : रवीन्द्र कुमार आर0ए0एस0

राजस्व वाद संख्या- 184/2019

वादी

1. बीरबलराम पुत्र जोराराम, जाति जाट, उम्र वयस्क,  
निवासी मुंडी तहसील जायल, जिला नागौर

बनाम

प्रतिवादीगण



1. रिछपाल पुत्र लोड़ाराम,
2. हरेन्द्र पुत्र लोड़ाराम,
3. उर्मिला पुत्री लोड़ाराम,
4. मीरां पत्नि लोड़ाराम,
5. गेठीदेवी पुत्री जोराराम, जाति जाट
6. मोहनी देवी पुत्री जोराराम, जाति जाट,
7. धापूदेवी पुत्री जोराराम, जाति जाट, सभी उम्र वयस्क, निवासी मुंडी,  
तहसील जायल जिला नागौर
8. राज्य सरकार जरिये तहसीलदार जायल

दावा वास्ते घोषणा खातेदारी व विभाजन खेताय अधीन धारा 53, 88 राजस्थान  
काश्तकारी अधिनियम 1955

उपस्थित अधिवक्ता -

1. वादी की ओर से शैलेन्द्रसिंह कालवी एडवोकेट
2. प्रतिवादी संख्या 1 से 7 की ओर से श्री शिवकुमार पाराशर एडवोकेट
3. प्रतिवादी संख्या 8 के विरुद्ध एक पक्षीय कार्यवाही

:: निर्णय ::

वादी के वाद का संक्षेप में सार इस प्रकार हैं कि वादी जरिये अधिवक्ता एक  
वाद पत्र प्रस्तुत कर निवेदन किया कि वादी के एक ओर भाई लोड़ाराम था जो फौत हो  
गया है जिसके उत्तराधिकारी प्रतिवादीगण संख्या 1 से 4 हैं। प्रतिवादीगण संख्या 5 से 7

16/02/2019  
सहायक कलेक्टर (एस.डी.ओ.)  
जायल, जिला नागौर

वादी तथा स्व. लोडाराम की बहने है। ये सभी एक ही परिवार के सदस्य है। जो श्रीमति जिमनाई पुत्री सांवताराम के उत्तराधिकारीगण है। श्रीमति जिमनाई की खातेदारी तथा कब्जा कास्त की भूमियां मौजा मुंडी तहसील जायल में खसरा नं. 200 रकबा 1. 1817 हैक्टर, खसरा नं. 202/467 रकबा 0.0809 हैक्टर, खसरा नं. 216 रकबा 4.2897 हैक्टर तथा खसरा नं. 217 रकबा 8.0451 हैक्टर कुल रकबा 13.5974 हैक्टर आई हुई है। श्रीमति जिमनाई का स्वर्गवास हो चुका है लेकिन फौतगी नामान्तरकरण अभी नहीं हुआ है। वादी तथा प्रतिवादीगण संख्या 1 से 7 के अलावा और कोई उत्तराधिकारी स्व. जिमनाई का नहीं है। श्रीमति जिमनाई के स्वर्गवास के बाद वादी तथा प्रतिवादीगण संख्या 1 से 7 ही उस मुतदाविया खेताय की भूमि के खातेदार है तथा इन्ही का कब्जा कास्त इन भूमियों पर है। लेकिन फौतगी नामान्तरकरण नहीं होने के कारण यह दावा वास्ते घोषणा खातेदारी के लिए पेश होना जरूरी हो जाने से यह दावा वास्ते घोषणा खातेदारी के लिए पेश किया गया है। इतने समय तक वादी तथा प्रतिवादीगण संख्या 1 से 7 इन भूमियों पर शामिल ही कास्त कर रहे थे। लेकिन गत वर्ष पक्षकारान ने घरेलू तौर पर अपनी भूमियों का मौखिक विभाजन वाद के पैरा संख्या 5 (1 से 4) के अनुसार कर लिया लेकिन इसके बाद भी इस विभाजन का अमल दरामद राजकीय रेकॉर्ड में नहीं हुआ है इसलिए यह दावा वास्ते विभाजन के लिए पेश किया जाना आवश्यक हुआ है। हस्तगत प्रकरण में राज्य सरकार ऐसे दावों में आवश्यक पक्षकार होने से तहसीलदार जायल को भी पक्षकार बनाया है। माफिक वादपत्र के वाद को स्वीकार किया जाकर डिक्री किया जावे तथा राजस्व रिकॉर्ड में अमल दरामद हेतु तहसीलदार जायल को बंटवारा स्कीम के अनुसार राजस्व रिकॉर्ड में अमल दरामद किये जाने हेतु तहरीर जारी करने का आदेश बाबत् निवेदन अधिवक्ता वादी द्वारा किया गया।

वादी का वाद पत्र दर्ज रजिस्टर किया गया। प्रतिवादीगण को जरिये समन तलब किया गया। प्रतिवादी संख्या 1 से 4 स्वयं द्वारा तथा प्रतिवादी संख्या 5 से 7 ने श्री शिवकुमार पाराशर अधिवक्ता के मार्फत उपस्थित होकर वाद से सहमति जताते हुऐ ईकबाली जबाव दावा किया। प्रतिवादी संख्या 8 का सम्मन स्वयं से तामील सुदा प्राप्त होने के बावजूद भी गैर हाजिर रहने से उनके विरुद्ध ईकतरफा कार्यवाही अमल में लाई गई। चूंकि हस्तगत प्रकरण में प्रतिवादीगण द्वारा इकबालिया जबाव दावा पेश किया



*JM*  
सहायक कलेक्टर (एस.डी.ओ.)  
जायल, जिला नागौर

गया है जिससे प्रकरण में तनकीयात कायम नहीं की गई तथा पत्रावली वास्त साक्ष्यवादी हेतु नियत की गई।

साक्ष्य वादी में शपथ पत्र वादी पी.डब्लू 1 बीरबलराम, प्रतिवादी रिछपाल पी. डब्लू 2, प्रतिवादी मीरा पी.डब्लू 3 के पेश किये गये। शपथ पत्र गवाह बीरबलराम, रिछपाल के बयान कलमबद्ध किये गये तथा शपथ पत्र शामिल मिशल किये गये। दस्तावेजी साक्ष्य में नकल खतौनी संवत 2069 से 2072 खाता संख्या 66/60 प्रदर्श 1, मृत्यु प्रमाण पत्र जीमनाईदेवी प्रदर्श-2, मृत्यु प्रमाण पत्र लोड़ाराम, प्रदर्श-3 तथा मृतक लोड़ाराम व जीमनाई के उत्तराधिकारी बाबत ग्राम पंचायत भावला द्वारा जारी प्रमाण पत्र पेश किये तथा वकील वादी ने साक्ष्य बंद की जाकर बहस हेतु निवेदन किया। वकील वादी के निवेदन पर साक्ष्य वादी बन्द की जाकर पत्रावली वास्ते बहस नियत की गई।

बहस वकील वादी की ईकतरफा सुनी गई। जिन्होंने वाद पत्र में किये गये कथनों को दोहराया तथा वाद पत्र के पैरा संख्या 5 (1 से 4) के अनुसार स्वीकार किया जाकर डिक्री करने का निवेदन किया। वादी द्वारा किये गये अभिकथनो तथा प्रस्तुत साक्ष्य का अवलोकन किया। हस्तगत प्रकरण में तहसीलदार जायल परफोर्मा पक्षकार है। वाद पत्र विचारणीय बिन्दु यह है कि वादी तथा प्रतिवादीगण संख्या 1 से 7 स्वर्गीय जिमनाई के वारिसान होकर वादग्रस्त भूमि के खातेदार है तथा वादपत्र के पैरा संख्या 5 में बताये अनुसार विभाजन उपरान्त खातेदारी पाने तथा उसी अनुसार विभाजन की डिक्री प्राप्त करने के अधिकारी है। जमाबंदी ग्राम मुण्डी तहसील जायल सम्वत् 2069-2072 खाता संख्या 66/60 प्रदर्श 1 में मुतदाविया खेताय की खातेदारी जिमनाई (पत्नी जोराराम) पुत्री सांवतराम के नाम से है तथा वादपत्र में बताये अनुसार वादी तथा प्रतिवादीगण संख्या 1 से 7 उसके उत्तराधिकारी होने की सम्पुष्टि ग्राम पंचायत भावला द्वारा जारी उत्तराधिकारी होने के प्रमाण पत्र से होती है। दोनो गवाहान द्वारा किये गये बयान से भी यह प्रतीत होता है कि पक्षकारान् द्वारा वाद में बताये अनुसार मौखिक विभाजन हो रखा है तथा उसी के अनुसार कब्जे काशत है, जिससे वादी द्वारा प्रस्तुत वाद की सम्पुष्टि होती है। परन्तु वाद में बताई गई स्कीम बंटवाड़ा में प्रतिवादीगण संख्या 5 से 7 का कोई बंट नही रखा है लेकिन उक्त खसरान के खातेदारो के बीच पहुँच मार्ग एवं वास्तविक नजरी नक्शा के अभाव में वादी द्वारा प्रस्तुत वाद अधीन धारा



*AM*  
सहायक कलेक्टर (एस.डी.ओ.)  
जायल, जिला नागौर

53, 88 राजस्थान काश्तकारी अधिनियम 1956 के तहत वाद आंशिक स्वीकार किया जाकर प्राथमिक डिक्री के आदेश दिनांक 10.08.2020 को किया गया।

प्राथमिक डिक्री आदेश 10.08.2020 की पालना में तहसीलदार जायल से बंटवारा प्रस्ताव जरिये पत्रांक : भू.अ./प्राथमिक डिक्री/2021/428 दिनांक 22.01.2021 को प्राप्त हुई जो दिनांक 16.02.2021 को सामिल मिसल किया गया। बंटवारा प्रस्ताव पर वादी वीरबल एवं प्रतिवादी संख्या 1 रिछपाल, 2 हरेन्द्र, व 4 मीरा के हस्ताक्षर/अंगूठा निशान अंकित है। इसी प्रकार गेठीदेवी, मोहनीदेवी व घापूदेवी पुत्रियां जोराराम व एक लडकी इन्द्रा फौत हो जाने तथा दो जाईन्दा पुत्रियां जो शादी सुदा होना तथा ससुराल में रहना व मौके पर कब्जा काश्त नहीं का अंकन बंटवारा प्रस्ताव में है। पत्रावली एवं अवलोकन से स्पष्ट है कि प्रतिवादीगण संख्या 5 से 7 का खेताय में हक हिस्सा नहीं रखा है तथा अपना सम्पूर्ण हिस्से का त्याग कर रहे हे एवं दावा वास्ते विभाजन व घोषणा अधीन धारा 53 व 88 राजस्थान काश्तकारी अधिनियम के तहत पेश किय गया है। अतः हमारी राय में यह मामला हक तर्क द्वारा भूमि अन्तरण का है। अतः प्रतिवादी संख्या 5 से 7 का मुतदाविया भूमि में से हक तर्क के लिए आवश्यक स्टाम्प ड्यूटि तहसीलदार जायल के पास जमा होने पर अमल दरामद किया जाना न्यायोचित प्रतीत होता है। अतः प्राथमिक डिक्री 16.02.2021 अनुसार वाद स्वीकार किया जाकर अन्तिम डिक्री किया जाना न्यायोचित प्रतीत होता है।

— : आदेश :-

यतः वादी का वाद अधीन धारा 53, 88 राजस्थान काश्तकारी अधिनियम 1955 का उपरोक्त तथ्यों एवं परिस्थितियों के आधार पर स्वीकार किया जाकर निम्न प्रकार अन्तिम डिक्री किया जाता है।

1. वादी वीरबल के हक बंट कब्जा काश्त एवं खातेदारी में मौजा मुण्डी तहसील जायल के खसरा नं. 216 रकबा 4.2897 हैक्टैयर, ख. नं. 217 रकबा 8.0451 हैक्टैयर में से 1.8777 पश्चिमी भाग, खसरा नं. 202/467 रकबा 0.0809 हैक्टैयर में से 0.0404, दक्षिणी भाग, खसरा नं. 200 रकबा 1.1817 हैक्टैयर में से 0.5776 हैक्टैयर पूर्वी भाग माफिक बंटवारा प्रस्ताव में प्राप्त नजरी नक्शानुसार घोषित किया जाता है।



*[Signature]*  
सहायक कलेक्टर (एस.डी.ओ.)  
जायल, जिला नागौर

2. मौजा मुण्डी तहसील जायल के खसरा नं. 217 रकबा 8.0451 हैक्टैयर में से 6.1674 पूर्वी भाग, खसरा नं. 202/467 रकबा 0.0809 हैक्टैयर में से 0.0405 उतरी भाग, खसरा नं. 200 रकबा 1.1817 हैक्टैयर में से 0.5775 हैक्टैयर पश्चिमी भाग में प्रतिवादीगण रिछपाल, हरेन्द्र, उर्गिला, भीरां (प्रत्येक का 1/4 - 1/4) हक बंट कब्जा काश्त एवं खातेदारी में माफिक बंटवारा प्रस्ताव में प्राप्त नजरी नक्शानुसार घोषित किया जाता है।

तहसीलदार जायल को आदेश दिया जाता है कि वे नियमानुसार प्रतिवादी संख्या 5 से 7 हक तर्क के लिए आवश्यक स्टाम्प शुल्क प्राप्त कर माफिक डिक्री आदेश अनुसार राजस्व रिकॉर्ड में अमल दरामद की कार्यवाही सुनिश्चित करे।

निर्णय आज दिनांक 16/02/2024 को मेरे हस्ताक्षर द्वारा न्यायालय की मुद्रा से जारी कर सरे इजलास सुनाया गया।



*LCM*  
16/02/2024  
(रवीन्द्र कुमार एस.डी.ओ.)  
सहायक कलेक्टर एवं  
उपखण्ड अधिकारी  
जायल

**अन्तिम डिगी बमूकदमें इब्तादाई**  
(आदेश 21 नियम 6,7 जाब्ता दीवानी )  
न्यायालय सहायक कलेक्टर (एस0डी0ओ0) जायल जिला नागौर

राजस्व वाद संख्या- 184/2019  
वादी

1. वीरबलराम पुत्र जोराराम, जाति जाट, उम्र वयस्क,  
निवासी मुंडी तहसील जायल, जिला नागौर

बनाम

प्रतिवादीगण

1. रिछपाल पुत्र लोड़ाराम,
2. हरेन्द्र पुत्र लोड़ाराम,
3. उर्मिला पुत्री लोड़ाराम,
4. मीरां पत्नि लोड़ाराम,
5. गेठीदेवी पुत्री जोराराम, जाति जाट
6. मोहनी देवी पुत्री जोराराम, जाति जाट,
7. धापूदेवी पुत्री जोराराम, जाति जाट, सभी उम्र वयस्क, निवासी मुंडी,  
तहसील जायल जिला नागौर
8. राज्य सरकार जरिये तहसीलदार जायल

दावा वास्ते घोषणा खातेदारी व विभाजन खेताय अधीन धारा 53, 88 राजस्थान  
काश्तकारी अधिनियम 1955

उपस्थित अधिवक्ता -

1. वादी की ओर से शैलेन्द्रसिंह कालवी एडवोकेट
2. प्रतिवादी संख्या 1 से 7 की ओर से श्री शिवकुमार पाराशर एडवोकेट
3. प्रतिवादी संख्या 8 के विरुद्ध एक पक्षीय कार्यवाही

यह मुकदमा आज वास्ते इनफिसाल कतई रूबरू हमारे व हाजरी वादी के अधिवक्ता श्री शैलेन्द्रसिंह कालवी व प्रतिवादी के अधिवक्ता श्री शिवकुमार पाराशर की उपस्थिति मे हुक्म दिया जाता हैं व अन्तिम डिगरी दी जाती हैं कि :-

1. वादी वीरबल के हक बंट कब्जा काश्त एवं खातेदारी में मौजा मुण्डी तहसील जायल के खसरा नं. 216 रकबा 4.2897 हैक्टैयर, ख. नं. 217 रकबा 8.0451 हैक्टैयर में से 1.8777 पश्चिमी भाग, खसरा नं. 202/467 रकबा 0.0809 हैक्टैयर में से 0.0404, दक्षिणी भाग, खसरा नं. 200 रकबा 1.1817 हैक्टैयर में से 0.5776 हैक्टैयर पूर्वी भाग माफिक बंटवारा प्रस्ताव में प्राप्त नजरी नक्शानुसार घोषित किया जाता है।
2. मौजा मुण्डी तहसील जायल के खसरा नं. 217 रकबा 8.0451 हैक्टैयर में से 6.1674 पूर्वी भाग, खसरा नं. 202/467 रकबा 0.0809 हैक्टैयर में से 0.0405 उतरी भाग, खसरा नं. 200 रकबा 1.1817 हैक्टैयर में से 0.5775 हैक्टैयर पश्चिमी भाग में प्रतिवादीगण रिछपाल, हरेन्द्र, उर्मिला, मीरां (प्रत्येक का 1/4 - 1/4) हक बंट



*Signature*  
सहायक कलेक्टर (एस.डी.ओ.)  
जायल, जिला नागौर

कब्जा काश्त एवं खातेदारी में माफिक बंटवारा प्रस्ताव में प्राप्त नजरी नक्शानुसार घोषित किया जाता है।

तहसीलदार जायल को आदेश दिया जाता है कि वे नियमानुसार प्रतिवादी संख्या 5 से 7 हक तर्क के लिए आवश्यक स्टाम्प शुल्क प्राप्त कर माफिक डिक्री आदेश अनुसार राजस्व रिकॉर्ड में अमल दरामद की कार्यवाही सुनिश्चित करे।

आज की तारीख लीज -मुबलिक-बाबत -खर्चा इस मुकदमें मय सूद व शहर-फीस सदी सालाना ख.तारीख वसूल योगो तक-को अदा करें। बसील मेरे दस्तखत व मुहर अदालत के आज दिनांक 16/02/2024 को जारी किया गया।



*RAN*  
(रवीन्द्र कुमार)  
पीठासीन अधिकारी एवं पदेन  
सहायक कलक्टर, जायल

मुद्दे	रूपये	पैसे	मुदायला	रूपये	पैसे
स्टाम्प अर्जी दावा स्टाम्प वकालतनामा स्टाम्प वजह साबूत मेहनताना वकील खर्चा गवाहन फीस कमी नर बबत इजराय हुक्मीजान मुतफर्रिक			स्टाम्प वकालतनामा स्टाम्प अर्जी मेहनताना वकील खर्चा गवाहन फीस कमी नर बाबत इजराय हुक्मीजान मुतफर्रिक		

नोट :- इस खर्च के फार्म पर कुल खर्चा यह दो फरीकन को चाहे डिगरी के जरिये दिलाया गया हो या नहीं करना चाहिये।

*RAN*  
16/02/2024  
(रवीन्द्र कुमार) (एस.डी.ओ.)  
पीठासीन अधिकारी एवं पदेन  
सहायक कलक्टर, जायल