


<p>तारीख हुकम</p>	<p>हुकम या कार्यवाही इनिशिलस जज</p>	<p>नम्बर व तारीख अहकाम जो इस हुकम की तामील में जारी हुये।</p>
<p>04-8-21</p>	<p>व्युत्पन्न उपर P/D प्रमाण प्राप्त होना कारण है। P/D प्रमाण व्युत्पन्न के पत्र को प्राप्त करने के लिए व्युत्पन्न ने लखी शेर सिंह को लिखा तब भी माफिर P/D प्रमाण वाद के अन्तिम दिखी किंग जाने का विवेकन किया। बड़े व्युत्पन्न ने P/D प्रमाण अनुसार वाद को अन्तिम दिखी किंग जाने में सहमति व्यक्त की है। अतः वाद वाफ़ीगद माफिर P/D रिपोर्ट अनुसार सीज कर लिया जाता है। विस्तृत विवरण अलग से लिख्य जाकर सम्पन्न है। निम्न अर्पण नम्बर से कर होकर दाखिल रफ़्तार है।</p> <p style="text-align: center;">  अध्यक्ष कलकत्ता (एस.डी.ओ.) जामल </p>	

xxx

क्रमांक / भू. उ. नं. / 2021 / 2864

दिनांक 30-7-2021

Count for

प्रेषित :- श्रीमान् उपरवट्ट अधिकारी महो. जायल

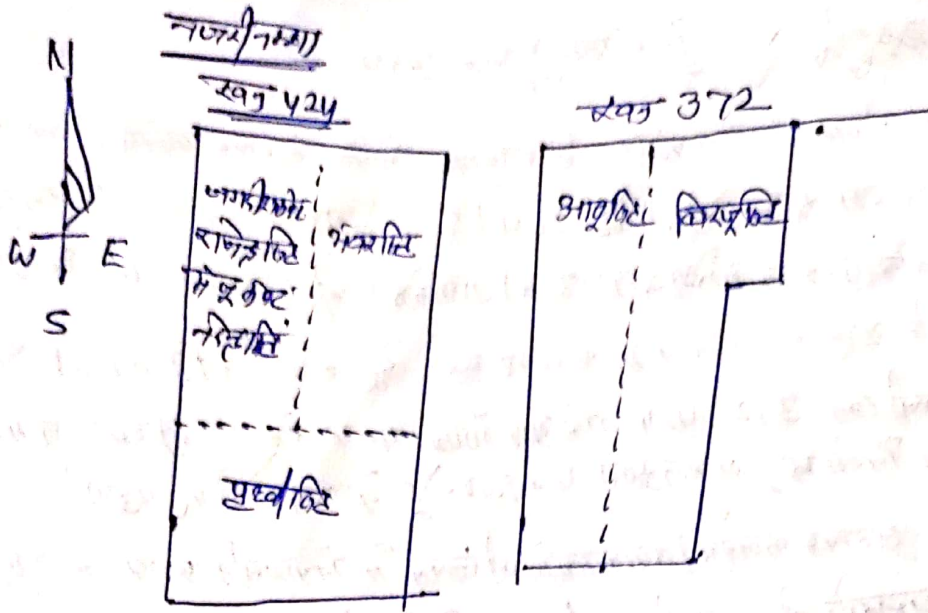
विषय :- प्राथमिक डिफ्टी की मौका रिपोर्ट विभाजन पुस्तक भेजने काबत ।

संदर्भ,

उपरोक्त विषय में आपके पत्रांक / दिनांक 372 / 29-06-2021 के अनुसरण में राजस्व वाद खेरा 20/2020 में जारी प्राथमिक डिफ्टी आदेश की मौका रिपोर्ट विभाजन पुस्तक तैयार कर लिया गया है, कार्यालय में जमा हो जाने से इस पत्र के खेरा मौका रिपोर्ट विभाजन पुस्तक दो प्रतियों में आगामी उचित कार्यवाही काबत श्रीमान जी की सेवा में सादर प्रेषित है ।

संदर्भ :- रा. वा. सं. 20/2020 में जारी प्राथमिक डिफ्टी आदेश की मौका रिपोर्ट विभाजन पुस्तक दो प्रतियों में ।

Handwritten signature and stamp



उक्त विभाजन प्रस्ताव में दी गई उपरोक्त पदाकारों और मौलिकों को पठना हुनकार के अर्थ में दी गई उपरोक्त पदाकारों के पठन एवं लपका कर निम्न प्रकार बतलाकर दिनांक

S.N	नाम	पिता कीर्ति	जाति	लपका	वारी (आवेक)
1	भक्तेश्वर	श्री गणपतेश्वर	राजपूत	आर्यशक्ति	वारी
2	विष्णुशक्ति	श्री गणपतेश्वर	राजपूत	आर्यशक्ति	वारी
3	पुष्पेश्वर	श्री गणपतेश्वर	राजपूत	आर्यपुष्पेश्वर	वारी
4	जगदीशजी	श्री नूनशक्ति	राजपूत	आर्यजगदीशजी	वारी
5	आर्यशक्ति	श्री गणपतेश्वर	राजपूत	आर्यशक्ति	वारी
6	नरेश्वर	श्री नूनशक्ति	राजपूत	आर्यनरेश्वर	वारी


निम्न पदाकारों ने विभाजन प्रस्ताव पढ़कर लपका कर बतला कर दिनांक

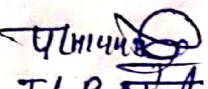
MR


भौतिक अन्त मोलनिक को उक्त विभाज्य प्रत्यक्ष द्वारा पुनर्जांच/ निम्नप्रकार
हस्ताक्षर करायेगा/

क्र.सं	नाम	पिता का नाम	उम्र	जाति	पता/मोबा. नं.
1	सुरेश्वर	ब) काशदास	74	काष्ठ	सुरेश्वर नारायणराम
2	नारायणराय	ब) दत्तानन्द	62	मैथिल	

इसप्रकार आज दिनांक - 19-07-2021 को यह सौदा रिपोर्ट तैयार की गई।


गोपाल सिंह
पञ्चायत अधिकारी
19-07-2021


P. Anand
ILR दुर्गा
19-07-2021


रमेश कुमार
तहसीलदार (मूडगाँव)
जायल

राजस्व वाद संख्या 28/2020
भंवरसिंह वगैरह बनाम् राजेन्द्रसिंह वगैरह
न्यायालय सहायक कलेक्टर एवं उपखण्ड अधिकारी जायल, जिला नागौर
पीठासीन अधिकारी :- रवीन्द्र कुमार, आर.ए.एस.
राजस्व वाद संख्या : 28 / 2020

वादीगण-

1. भंवरसिंह
 2. बिरजू सिंह
 3. पृथ्वीसिंह
 4. आसुसिंह पुत्रगण गणपत सिंह
 5. जगदीश कंवर पत्नी नूनसिंह
- जातियान- राजपूत निवासीगण-गौराउ तहसील जायल (नागौर)

बनाम

प्रतिवादीगण -

1. राजेन्द्र सिंह पुत्र नूनसिंह
2. मंजू कंवर पुत्री नूनसिंह
3. नरेन्द्रसिंह पुत्र नूनसिंह
4. रतन कंवर पत्नी गणपतसिंह
5. भंवर कंवर पुत्री गणपतसिंह
6. सोहनी पुत्री गणपतसिंह समस्त जातियान राजपूत निवासी गौराउ
7. प्रहलाद सिंह पुत्र गणपतसिंह दत्तक पुत्र लादूसिंह
जाति राजपूत निवासी लेडी तहसील लाडनू, नागौर
8. तहसीलदार जायल



उपस्थिति :-


1. श्री हनुमानराम मण्डा अधिवक्ता वादीगण
2. श्री जीयाराम गोदारा अधिवक्ता प्रतिवादी संख्या 1 से 7
3. प्रतिवादी संख्या 8 राजपैरोकार उपस्थित

दावा अन्तर्गत धारा 88, 53 राजस्थान काश्तकारी अधिनियम 1955

निर्णय

दिनांक : 04/8/2021

वादपत्र का संक्षिप्त विवरण एवं तथ्य इस प्रकार है कि वादीगण द्वारा एक वादपत्र अन्तर्गत धारा 88, 53 राजस्थान काश्तकारी अधिनियम के तहत जरिये अधिवक्ता पेश किया। वादीगण ने निवेदन किया कि वादीगण एवं प्रतिवादी संख्या 1 से 7 के बडेर की पुस्तैनी भूमि मौजा गौराउ तहसील जायल में खेत खसरा नं. 372 रकबा 30.02 बीघा, खसरा नं. 424 रकबा 46.06 बीघा रहती चली आई है। वादीगण व प्रतिवादीगण ने आपसी पारिवारिक जुबानी बंटवाड़ा सम्बत 2075 को वाद पत्र के पैरा संख्या 4 (क व ड) व पैरा संख्या 5 के अनुसार आखातीज को कर सिंव-नींव अलग-अलग कर ली। जो निम्न प्रकार से है। वादी भंवरसिंह के हक बंट में


04/8/2021
सहायक कलेक्टर
(रा.स.डी.ओ.) जायल

मौजा गौराउ के खेत खसरा नंबर 424 रकबा 46.06 बीघा में से 15.08 बीघा उत्तरी पूर्वी नजरी नक्शानुसार रखा गया है। वादी संख्या 2 बिरजूसिंह के हक बंट में मौजा गौराउ के खेत खसरा नंबर 372 रकबा 30.02 बीघा में से 15.01 बीघा पूर्वी तरफ नजरी नक्शानुसार रखा गया है। वादी पृथ्वीसिंह के हक बंट में मौजा गौराउ के खेत खसरा नंबर 424 रकबा 46.06 बीघा में से 15.08 बीघा दक्षिणी भाग नजरी नक्शानुसार रखा गया है। वादी संख्या 4 आसुसिंह के हक बंट में मौजा गौराउ के खेत खसरा नंबर 372 रकबा 30.02 बीघा में से 15.01 बीघा पश्चिमी भाग नजरी नक्शानुसार रखा गया है। वादी संख्या 5 जगदीश कंवर व प्रतिवादीसंख्या 1 से 3 राजेन्द्र सिंह, मंजु कंवर, नरेन्द्र सिंह के सामलाती हक बंट में मौजा गौराउ का खेत खसरा नंबर 424 रकबा 46.06 बीघा में से 15.09 बीघा उत्तरी पश्चिमी भाग नजरी नक्शानुसार रखा गया है। प्रतिवादी संख्या 4 से 7 के हक बंट में कोई भूमि नहीं रखी गई है। प्रतिवादी संख्या 6 के अत्यधिक वृद्ध होने, प्रतिवादी संख्या 5 से 6 को भूमि की अवैज में नगद देने से भूमि भाईयों के पक्ष में छोड़ दी है तथा प्रतिवादी संख्या 7 लादूसिंह के गोद जाने से मुतदाविया भूमि में से कोई बंट नहीं रखा गया है। वादीगण व प्रतिवादीगण के बीच आपसी पारिवारिक बंटवाड़ा हो जाने से माफिक बंट अनुसार अलग-अलग सींव-नींव कायम हो जाने के बावजूद बंटवाड़ा अनुसार राजस्व रेकॉर्ड में अमल दरामद नहीं होने तथा सरकारी योजनाओं का लाभ नहीं मिल पाने के कारण वाद पत्र प्रस्तुत किया है जिसे माफिक नजरी नक्शा वादपत्र स्वीकार किया जाकर डिक्री किया जावे तथा तहसीलदार जायल को राजस्व रिकॉर्ड में अमल दरामद हेतु तहरीर जारी करे।

वादीगण का वाद दर्ज रजिस्टर किया गया प्रतिवादीगण को जरिये समन तलब किया गया। वादीगण एवं प्रतिवादीगण संख्या 1 से 7 ने दिनांक 06.07.2020 को उपस्थित न्यायालय होकर ईकबाली जबाब पेश किया। जिसमें वादीगण की पहचान अधिवक्ता श्री हनुमानराम मण्डा ने तथा प्रतिवादी संख्या 1 से 7 की पहचान अधिवक्ता श्री जीयाराम गोदारा ने की। ईकबाली जबाब वाद तस्दीक शामिल पत्रावली किया गया। हस्तगत प्रकरण में प्रतिवादी संख्या 8 का सम्मन स्वयं से तामील होकर प्राप्त हुआ है, जो वाद पत्र में केवल परफोर्मा पक्षकार है। प्रतिवादीगण संख्या 1 से 7 द्वारा प्रकरण के संबंध में ईकबाली जबाब पेश होने तथा प्रतिवादी संख्या 8 केवल परफोर्मा पक्षकार पेश होने के कारण प्रकरण में विवाद्यक बिन्दू (तनकीयात) की आवश्यकता नहीं होने से तय नहीं किये गये तथा पत्रावली साक्ष्य वादी हेतु नियत की गई।

वाद पत्र में दस्तावेजी साक्ष्य के सबूत के तौर पर शपथ पत्र गवाह आसुसिंह, बिरजूसिंह, पृथ्वीसिंह पुत्रगण गणपतसिंह के पेश हुये साथ नकल जमाबन्दी ग्राम गौराउ तहसील-जायल सन्वत् 2068-2071 खाता संख्या 71 प्रदर्श-1 नकल, उत्तराधिकारी प्रमाण पत्र, मृत्यु प्रमाण पत्र गणपतसिंह पेश किये गए। अधिवक्ता वादीगण द्वारा ओर साक्ष्य पेश नहीं करने के निवेदन पर साक्ष्य वादी बंद की गई। चूंकि प्रकरण हाजा में प्रतिवादी संख्या 1 से 7 द्वारा पत्रावली में जरिये राजीनामावाद पत्र को स्वीकार किया गया है। इसलिए प्रतिवादी साक्ष्य नहीं करवाने के निवेदन पर प्रतिवादी साक्ष्य बंद की जाकर पत्रावली बहस हेतु नियत की गई।

उभय पक्षकारान एवं अधिवक्ता की बहस सुनी गयी। वादी पक्ष के अधिवक्ता ने निवेदन किया है कि वादपत्र को माफीक राजीनामा में वर्णित पैराज माफिक नजरी नक्शानुसार स्वीकार



SAV
सहायक कलेक्टर
(एस.डी.ओ.) जायल

भंवरसिंह वगैरह बनाम् राजेन्द्रसिंह वगैरह किया जाने का निवेदन किया। हस्तगत प्रकरण में प्रतिवादीगण सं. 1 से 7 के हक बंट की भूमि का जरिये ईकवाली जबाब आपसी सहमति बंटवारा होने की बात को स्वीकारा है तथा माफिक राजीनामावाद पत्र को डिक्री किये जाने में अपनी सहमति व्यक्त की है तथा मुतदाविया खेताय की भूमि पुश्तैनी है तथा पक्षकारान् का कब्जा काश्त अनुसार नजरी नक्शा भी पेश किया है। अतः वाद पत्र में वर्णित खेताय का प्रस्तुत ईकवाली जबाब दिनांक 06.07.2020 के अनुसार स्वीकार किया जावे तथा तहसीलदार जायल को माफिक बंटवाड़ा राजस्व रिकॉर्ड में अमल दरामद हेतु तहरीर जारी की जाने का निवेदन अधिवक्ता उभय पक्षकारान् ने किया।

पत्रावली का ध्यानपूर्वक अवलोकन किया गया। वादीगण के वादपत्र, जमाबन्दी, शपथ पत्रादि व वादीगण एवं प्रतिवादीगण संख्या 1 से 7 के द्वारा प्रस्तुत ईकवाली जबाब पर मनन किया गया। प्रतिवादी संख्या 8 राजपैरोकोर को केवल परफोर्मा पक्षकार बनाया गया है। बंटवाड़े के वादपत्र में जमाबन्दी के अनुसार समस्त खातेदारान पक्षकार के रूप में संयोजित किये जाने अपेक्षित होते हैं जो कि संयोजित किये गये हैं। प्रत्येक खातेदार काश्तकार का वादग्रस्त खेतायों की भूमि में पृथक-पृथक हिस्सा अंकित है जिसके अनुसार वादीगण एवं प्रतिवादीगण अपने-अपने हिस्से व बंट अनुसार अलग-अलग खातेदारी राजस्व रिकॉर्ड में दर्ज कराने के अधिकारी हैं साथ ही वादपत्र में प्रस्तुत ईकवाली जबाब दिनांक 06.07.2020 में वादीगण तथा प्रतिवादीगण संख्या 1 से 7 ने आपसी सहमति के अनुसार बंटवाड़ा तथा माफिक नजरी नक्शानुसार काबिज काश्त होना स्वीकार किया है व वाद पत्र को डिक्री किये जाने में अपनी सहमति व्यक्त की है।

प्रकरण हाजा में मौजा गौराउ के वादग्रस्त खेतायों में सहखातेदार के रूप में संयोजित खातेदार अपने-अपने हिस्से का नियमानुसार बंटवाड़ा करवा सकते हैं, चूंकि वादग्रस्त खेतायों में पक्षकारान द्वारा खसरा नं. 372 व 424 की भूमि का माफिक ईकवाली जबाब अनुसार बंट चाहा है जो पूर्णरूपेण विभाजन नहीं है। अतः वाद पत्र में वर्णित खसरा नं. 372 व 424 की भूमि का पूर्णरूपेण विभाजन नहीं होने तथा पक्षकारान् द्वारा हिस्से विशेष की भूमि बंटवारा चाहा जाने से हम वादीगण का वाद आंशिक स्वीकार कर दिनांक 15.06.2021 को प्राथमिक डिक्री के आदेश पारित किये गये थे।

तहसीलदार जायल से उक्त निर्णय आदेश दिनांक 15.06.2021 की पालना में प्राथमिक बंटवारा प्रस्ताव जरिये पत्रांक 2864 दिनांक 30.07.2021 को प्राप्त हुआ, जिस पर वकुलाय को सुना गया। वकुलाय ने प्राथमिक बंटवारा प्रस्ताव सही होना स्वीकार किया तथा माफिक बंटवारा प्रस्ताव अनुसार वाद को अन्तिम डिक्री किये जाने का निवेदन किया। हस्तगत प्रकरण में बंटवारा प्रस्ताव तहसीलदार जायल द्वारा पक्षकारान को नोटिस जारी किया जाकर मौके पर उपस्थित होकर तैयार किया गया है, उपस्थित पक्षकारान् में वादीगण व प्रतिवादी भंवरसिंह, विरजूसिंह, पृथ्वीसिंह, जगदीश कंवर, आसूसिंह, नरेन्द्रसिंह ने बंटवारा प्रस्ताव पर सहमति व्यक्त की है तथा उक्त बंटवारा प्रस्ताव मौके पर जाकर तैयार किये जाने की पुष्टि अन्य मौतविरान व्यक्ति सुखदास पुत्र आसुदास, नारायणदास पुत्र दयालराम के हस्ताक्षर से भी होती है। प्रतिवादी संख्या 1 राजेन्द्र रोजगार हेतु बाहर व प्रतिवादी संख्या 2 व 4 से 6 अपने ससुराल में रहती है तथा प्रतिवादी संख्या 7 प्रहलादराम पुत्र गणपतसिंह ग्राम लेडी लाडनूं में रहता हैं



for
सहायक कलेक्टर
(सि.डी.ओ.) जायल

भंवरसिंह वगैरह बनाम् राजेन्द्रसिंह वगैरह बावजूद सूचना मौके पर अनुपरिथत रहें। बंटवारा प्रस्ताव में प्रतिवादी संख्या 4 से 7 के हकबंट व खातेदारी में मुतदाविया खेतायों की भूमि में हिस्सा नहीं रखा है, जिससे मामला भूमि अन्तरण का प्रतीत होता है। अतः हम प्रतिवादी संख्या 4 से 7 के हक हिस्से की भूमिका नियमानुसार स्टाम्प शुल्क जमा कराया जाना न्यायसंगत हैं इसलिये हम वादीगण का वाद स्वीकार कर मौजा गौराउ तहसील जायल के विवादग्रस्त खसरा नं. 424,372 वादीगण एवं प्रतिवादीगण को सहखातेदार घोषित किया जाना तथा तहसीलदार जायल से प्राप्त माफिक बंटवारा प्रस्ताव अनुसार वाद अन्तिम डिक्री किया जाना उचित समझते हैं।

— :: आदेश :: —

यत् वादीगण का वाद अधीन धारा 88, 53 राजस्थान काश्तकारी अधिनियम 1955 स्वीकार किया जाकर वादीगण एवं प्रतिवादीगण संख्या 1 से 8 को विवादग्रस्त खेताय 424,372 में सहखातेदार घोषित करते हुवे एवं तहसीलदार जायल से प्राप्त जरिये पत्रांक 2864 दिनांक 30.07.2021 के बंटवारा प्रस्ताव (पीडी) अनुसार स्वीकार किया जाकर निम्न प्रकार अन्तिम डिक्री किया जाता है।

- वादी भंवरसिंह के हक बंट में मौजा गौराउ के खेत खसरा नंबर 424 रकबा 7.4948 हैक्टेयर में से 2.4969 हैक्टेयर उत्तरी पूर्वी नजरी नक्शानुसार रखा गया है।
- वादी संख्या 2 बिरजूसिंह के हक बंट में मौजा गौराउ के खेत खसरा नंबर 372 रकबा 4.8724 हैक्टेयर में से 2.4362 हैक्टेयर पूर्वी तरफ नजरी नक्शानुसार रखा गया है।
- वादी पृथ्वीसिंह के हक बंट में मौजा गौराउ के खेत खसरा नंबर 424 रकबा 7.4948 हैक्टेयर में से 2.4970 हैक्टेयर दक्षिणी भाग नजरी नक्शानुसार रखा गया है।
- वादी संख्या 4 आसुसिंह के हक बंट में मौजा गौराउ के खेत खसरा नंबर 372 रकबा 4.8724 हैक्टेयर में से 2.4362 हैक्टेयर पश्चिमी भाग नजरी नक्शानुसार रखा गया है।
- वादी संख्या 5 जगदीश कंवर व प्रतिवादी संख्या 1 से 3 राजेन्द्र सिंह, मंजु कंवर, नरेन्द्र सिंह के सामलाती हक बंट में मौजा गौराउ का खेत खसरा नंबर 424 रकबा 7.4948 हैक्टेयर में से 2.5009 हैक्टेयर उत्तरी पश्चिमी भाग नजरी नक्शानुसार रखा गया है।
- प्रतिवादी संख्या 4 से 7 के हक बंट में कोई भूमि नहीं रखी गई है। प्रतिवादी संख्या 6 के अत्यधिक वृद्ध होने, प्रतिवादी संख्या 5 से 6 को भूमि की अवैज में नगद देने से भूमि भाईयों के पक्ष में छोड़ दी है तथा प्रतिवादी संख्या 7 लादूसिंह के गोद जाने से मुतदाविया भूमि में से कोई बंट नहीं रखा गया है। अतः प्रतिवादी संख्या 4 से 7 के हक हिस्से की भूमिका नियमानुसार स्टाम्प शुल्क जमा कराने पर मौजा गौराउ तहसील जायल के विवादग्रस्त खसरा नं. 424,372 के संबंध में राजस्व रिकार्ड में अमल दरामद हो।

निर्णय आज दिनांक 04/8/2021 को मेरे हस्ताक्षर द्वारा न्यायालय की मुद्रा से जारी कर सरे इजलास सुनाया गया।



04/8/2021
 (सहीन्द्र कुमार) कलेक्टर
 सहायक कलेक्टर एवं
 उपखण्ड अधिकारी, जायल

राजस्व वाद संख्या 28/2020
भंवरसिंह वगैरह बनाम् राजेन्द्रसिंह वगैरह
अंतिम डिक्री व मुकदमे इब्तादाई
(आर्डर 21 रूल 6-7 जाब्ता दीवानी)
अज अदालत सहायक कलेक्टर एवं उपखण्ड अधिकारी जायल जिला-नागौर,
व इजलास रवीन्द्र कुमार, आर.ए.एस.

राजस्व वाद संख्या : 28/2020

वादीगण-

1. भंवरसिंह
 2. बिरजू सिंह
 3. पृथ्वीसिंह
 4. आसुसिंह पुत्रगण गणपत सिंह
 5. जगदीश कंवर पत्नी नूनसिंह
- जातियान- राजपूत निवासीगण-गैराउ तहसील जायल (नागौर)

बनाम

प्रतिवादीगण -

1. राजेन्द्र सिंह पुत्र नून सिंह
2. मंजू कंवर पुत्री नून सिंह
3. नरेन्द्रसिंह पुत्र नूनसिंह
4. रतन कंवर पत्नी गणपतसिंह
5. भंवर कंवर पुत्री गणपतसिंह
6. सोहनी पुत्री गणपतसिंह समस्त जातियान राजपूत निवासी गौराउ
7. प्रहलाद सिंह पुत्र गणपतसिंह दत्तक पुत्र लादूसिंह
जाति राजपूत निवासी लेड़ी तहसील लाडनूं, नागौर
8. तहसीलदार जायल



उपस्थिति :-

1. श्री हनुमानराम मण्डा अधिवक्ता वादीगण
2. श्री जीयाराम गोदारा अधिवक्ता प्रतिवादी संख्या 1 से 7
3. प्रतिवादी संख्या 8 राजपैरोकार उपस्थित

दावा अन्तर्गत धारा 88, 53 राजस्थान काश्तकारी अधिनियम 1955

- : : डिक्री आदेश : : -

यह मुकदमा आज वास्ते इनफिसाल तई रूबरू हमारे व हाजरी श्री हनुमानराम मण्डा अधिवक्ता वादीगण मिनजानिव मुददई प्रतिवादी संख्या 1 से 7 हाजरी श्री जीयाराम गोदारा व प्रतिवादी संख्या 8 पैरोकार उपस्थित मिनजानिव मुददायलाह पेश होकर हुक्म दिया जाता है कि -वादीगण का वाद अधीन धारा 88, 53 राजस्थान काश्तकारी अधिनियम 1955 स्वीकार किया जाकर वादीगण एवं प्रतिवादीगण संख्या 1 से 8 को विवादग्रस्त खोताय 424,372 में सहखातेदार घोषित करते हुवे एवं तहसीलदार जायल से प्राप्त जरिये पत्रांक 2864 दिनांक 30.07.2021 के बंटवारा प्रस्ताव (पीडी) अनुसार स्वीकार किया जाकर निम्न प्रकार अन्तिम डिक्री किया जाता है।

04/8/2021
सहायक कलेक्टर
(एस.डी.ओ.) जायल

1. वादी भंवरसिंह के हक बंट में मौजा गौराउ के खेत खसरा नंबर 424 रकबा 7.4948 हैक्टेयर में से 2.4969 हैक्टेयर उत्तरी पूर्वी नजरी नक्शानुसार रखा गया है।
2. वादी संख्या 2 बिरजूसिंह के हक बंट में मौजा गौराउ के खेत खसरा नंबर 372 रकबा 4.8724 हैक्टेयर में से 2.4362 हैक्टेयर पूर्वी तरफ नजरी नक्शानुसार रखा गया है।
3. वादी पृथ्वीसिंह के हक बंट में मौजा गौराउ के खेत खसरा नंबर 424 रकबा 7.4948 हैक्टेयर में से 2.4970 हैक्टेयर दक्षिणी भाग नजरी नक्शानुसार रखा गया है।
4. वादी संख्या 4 आसुसिंह के हक बंट में मौजा गौराउ के खेत खसरा नंबर 372 रकबा 4.8724 हैक्टेयर में से 2.4362 हैक्टेयर पश्चिमी भाग नजरी नक्शानुसार रखा गया है।
5. वादी संख्या 5 जगदीश कंवर व प्रतिवादी संख्या 1 से 3 राजेन्द्र सिंह, मंजु कंवर, नरेन्द्र सिंह के सामलाती हक बंट में मौजा गौराउ का खेत खसरा नंबर 424 रकबा 7.4948 हैक्टेयर में से 2.5009 हैक्टेयर उत्तरी पश्चिमी भाग नजरी नक्शानुसार रखा गया है।
6. प्रतिवादी संख्या 4 से 7 के हक बंट में कोई भूमि नहीं रखी गई है। प्रतिवादी संख्या 6 के अत्यधिक वृद्ध होने, प्रतिवादी संख्या 5 से 6 को भूमि की अवैज में नगद देने से भूमि भाईयों के पक्ष में छोड़ दी है तथा प्रतिवादी संख्या 7 लादूसिंह के गोद जाने से मुतदाविया भूमि में से कोई बंट नहीं रखा गया है। अतः प्रतिवादी संख्या 4 से 7 के हक हिस्से की भूमिका नियमानुसार स्टाम्प शुल्क जमा कराने पर मौजा गौराउ तहसील जायल के विवादग्रस्त खसरा नं. 424,372 के संबंध में राजस्व रिकार्ड में अमल दरामद हो।

for
04/8/2021
(रवीन्द्र कुमार)

सहायक कलेक्टर एवं उपखण्ड अधिकारी
जायल-(नागौर)

तीज - मुबलिग - बाबत - खर्चा इस मुकद्दमे के मय व भारह -
सालाना आज की तारीख में तारीख वसूलयाबी तक - की अदा करें। बवक्त मेरे दस्तखत
व मुहर अदालत के आज तारीख 04/8/2021 को जारी की गई।

मुदायराह	रूपया	पैसे	मुदायराह	रूपया	पैसे
स्टाम्प अर्जी दावा			स्टाम्प वकालतनामा		
स्टाम्प वकालतनामा			स्टाम्प अर्जी		
स्टाम्प वजह सबूत			वजह सबूत महनताना वकील		
महनताना वकील			खर्चा गवाहान		
फीस कमिश्नर			फीस कमिश्नर		
बाबत इजराज हुक्मनामा			बाबत हुराय हुक्मनामा		
मुतफरिक			मुतफरिक		
			दर0 तलबाना		
मीजान			मीजान		

नोट :- इस वर्ष के फार्म पर कुल खर्चा हाजरी हर दो फरीकेन का, चाहे डिकरे के जरिये
दिलाया गया हो, या नहीं, दर्ज करना चाहिये।

for
04/8/2021
(रवीन्द्र कुमार)
सहायक कलेक्टर एवं उपखण्ड अधिकारी
जायल (नागौर)