

राजस्व वाद 152/2020  
जीसीएमएस नंबर 2020/00297  
भीमसिंह वगैरह बनाम् मांगसिंह वगैरह

अंतिम डिक्री व मुकदमे इब्तदाई  
(आर्डर 21 रूल 6-7 जाब्ता दीवानी)

अज अदालत सहायक कलेक्टर एवं उपखण्ड अधिकारी जायल जिला-नागौर,  
व इजलास ओमप्रकाश वर्मा, आर.ए.एस.

राजस्व वाद संख्या : 152/2020

दीगण-

1. भीमसिंह पुत्र मांगसिंह
2. मनोहरसिंह पुत्र मांगसिंह
3. शेरसिंह पुत्र मांगसिंह
4. प्रकाश कंवर पुत्री मांगसिंह
5. रूप कंवर पुत्री मांगसिंह
6. रतन कंवर पुत्री मांगसिंह
7. कैलाश कंवर पुत्री मांगसिंह
8. कल्याण कंवर पुत्री मांगसिंह, जातियान-राजपूत, निवासीगण- जालनियासर, तहसील



बनाम

तिवादीगण -

1. मांगसिंह पुत्र सुखसिंह
2. अर्जुनसिंह पुत्र पीरसिंह
3. नत्थू कंवर पुत्री पीरसिंह, जातियान-राजपूत, निवासीगण-जालनियासर, तहसील जायल।
4. सरकार जरिये तहसीलदार जायल

उपस्थिति :-

1. श्री इन्द्रसिंह राठौड़ अधिवक्ता वादीगण की ओर से
2. श्री गोविन्दराम ढाका प्रतिवादी संख्या 1 से 2 की ओर से एवं स्वयं उपस्थिति।
3. प्रतिवादी संख्या 3 के विरुद्ध एक पक्षीय कार्यवाही।
4. प्रतिवादी संख्या 4 राजपैरोकार उपस्थित

दावा अन्तर्गत धारा 88, 53 राजस्थान काश्तकारी अधिनियम 1955

- :: डिक्री आदेश :: -

दि. 13/12/2022

यह मुकदमा आज वास्ते इनफिसाल तई रूबरू हमारे व हाजरी श्री इन्द्रसिंह राठौड़ अधिवक्ता वादीगण मिनजानिब मुददई प्रतिवादी संख्या 1 से 2 हाजरी श्री गोविन्दराम ढाका व प्रतिवादी संख्या 4 पैरोकार उपस्थित मिनजानिब मुददायलाह पेश होकर हुक्म दिया जाता है कि - वादीगण का वाद घोषणा हक खातेदारी एवं बंटवारा अन्तर्गत धारा 88,53 राजस्थान काश्तकारी अधिनियम 1955 स्वीकार किया जाकर मौजा जालनियासर तहसील जायल में खेत खसरा नं. 123 रकबा 10.2223 हैक्टेयर, खसरा नंबर 128 रकबा 1.5702 हैक्टेयर, खसरा नंबर 137 रकबा 7.1953 हैक्टेयर में वादीगण को प्रतिवादीगण के साथ सहखातेदार घोषित किया जाकर विवादग्रस्त खेतियों की भूमि का विभाजन पक्षकारान्/सहखातेदारों के मध्य तहसीलदार जायल से प्राप्त पीडी प्रस्ताव अनुसार निम्न प्रकार अंतिम डिक्री किया जाता है।

1. वादी संख्या 1 भीमसिंह के हक बंट कब्जा काश्त में मौजा जालनियासर का खेत खसरा नंबर 137 रकबा 7.1953 हैक्टेयर में से 1.4122 हैक्टेयर माफिक नजरीनकशानुसार व खसरा नंबर 123 रकबा 10.2223 हैक्टेयर में से 0.3399 हैक्टेयर व इसी खसरे में से 3.1808 हैक्टेयर भाग नजरीनकशानुसार रखा गया है।

सहायक कलेक्टर  
(एस.डी.ओ.) जायल

2. वादी संख्या 2 मनोहरसिंह के हक बंट कब्जा काशत में नंबर 137 रकबा 7.1953 हैक्टेयर में से 1.4131 हैक्टेयर व खसरा नंबर 123 रकबा 10.2223 हैक्टेयर में से 0.3399 हैक्टेयर तथा इसी खसरे में से रकबा 3.1809 हैक्टेयर माफिक नजरीनकशानुसार रखा गया है।
3. वादी संख्या 3 शेरसिंह के हक बंट कब्जा काशत में मौजा जालनियासर का खेत खसरा नंबर 128 रकबा 1.5702 हैक्टेयर पूरा व खेत खसरा नंबर 123 रकबा 10.2223 हैक्टेयर में से 3.1808 हैक्टेयर माफिक नजरीनकशानुसार रखा गया है।
4. प्रतिवादी संख्या 2 व 3 अर्जुनसिंह पुत्र पीरसिंह व नत्थूकवर पुत्री पीरसिंह के संयुक्त हक बंट कब्जा काशत में मौजा जालनियासर का खेत खसरा नंबर 137 रकबा 7.1953 हैक्टेयर में से 4.3700 हैक्टेयर माफिक नजरीनकशानुसार रखा गया है।
5. वादीगण संख्या 4 से 8 व प्रतिवादी संख्या के हक बंट कब्जा काशत में मुतदाविया खेतायों में से कोई भूमि नहीं रखी गई है। इसलिये प्रतिवादी संख्या 1 व वादीगण संख्या 4 से 8 का नियमानुसार राजहक में स्टाप्प शुल्क जमा करवाये जाने पर ही राजस्व रेकॉर्ड में अमलदरामद हो।
6. तहसीलदार जायल से प्राप्त पीडी प्रस्ताव निर्णय का अभिन्न भाग माना जावेगा।
7. बैंक के रहन खसरान् के संबंध में संबंधित बैंक को सूचित हो। (रहन होने की स्थिति में)

निर्णय आज दिनांक 13/12/2022 को मेरे हस्ताक्षर द्वारा न्यायालय की मुद्रा से जारी कर सरे जलास सुनाया गया।



(ओमप्रकाश वर्मा)  
सहायक कलेक्टर एवं उपखण्ड अधिकारी  
जायल-(नागौर)

तीज - मुबलिग - बाबत खर्चा इस मुकदमे के मय व भारह - सालाना आज की तारीख में तारीख वसूलयाबी तक - की अदा करें। बवक्त मेरे दस्तखत व मुहर अदालत के आज तारीख 13/12/2022 को जारी की गई।

मुदायराह	रूपया	पैसे	मुदायराह	रूपया	पैसे
स्टाम्प अर्जी दावा			स्टाम्प वकालतनामा		
स्टाम्प वकालतनामा			स्टाम्प अर्जी		
स्टाम्प वजह सबूत			वजह सबूत महनताना वकील		
महनताना वकील			खर्चा गवाहान		
फीस कमिश्नर			फीस कमिश्नर		
बाबत् इजराज हुक्मनामा			बाबत् हुराय हुक्मनामा		
मुतफरिक			मुतफरिक		
			दर0 तलबाना		
मीजान			मीजान		

नोट :- इस वर्ष के फार्म पर कुल खर्चा हाजरी हर दो फरीकेन का, चाहे डिकरे के जरिये दिलाया गया हो, या नहीं, दर्ज करना चाहिये।

(ओमप्रकाश वर्मा)  
सहायक कलेक्टर एवं उपखण्ड अधिकारी  
जायल-(नागौर)

**मौका रिपोर्ट  
( विभाजन प्रस्ताव )**

मैं ... (नाम) तहसीलदार ..., न्यायालय सहायक कलेक्टर/उपरखण्ड अधिकारी, ... के आदेश कमांक ... दिनांक 29-7-20 की पालना में भूमि के विभाजन प्रस्ताव तैयार करने हेतु आज दिनांक 31-8-22 समय 4.00 बजे आराजी खसरा नम्बर-123, 128, 137 वाके गाम ... पटवार हल्का ... पर श्री ... नायब तहसीलदार / भू अभिलेख निरीक्षक / पटवारी के साथ मौके पर पहुंचा।

न्यायालय सहायक कलेक्टर/उपरखण्ड अधिकारी, ... में विचाराधीन प्रकरण संख्या-1.5.2/2020 के समस्त पक्षकारों को तहसील कार्यालय से नोटिस कमांक ... दिनांक ... द्वारा जारी किये गये थे जिनकी तामील विधिवत रूप से करवायी गयी। समस्त पक्षकारों में से मौके पर निम्न पक्षकार उपस्थित थे :-

क.सं.	नाम	पिता का नाम	उम्र	जाति	वादी/ प्रतिवादी
1.	मीमासिंह पुत्रा मांगसिंह	मांगसिंह	58	राजपूत	मीमासिंह
2.	मनोहर सिंह पुत्रा मांगसिंह	मांगसिंह	50	राजपूत	मनोहरसिंह
3.	शेरसिंह पुत्रा मांगसिंह	मांगसिंह	66	राजपूत	शेरसिंह
4.	अजुनसिंह पुत्रा शेरसिंह	शेरसिंह		राजपूत	अजुनसिंह
5.	मांगसिंह पुत्रा सुखसिंह	सुखसिंह	95	राजपूत	

उपर्युक्त पक्षकारों की उपस्थिति में भूमि का मुआयना मौका किया गया एवं राजस्थान काश्तकारी (राजस्व मण्डल) नियम-1955 के नियम-18 से 21 के अनुसार निम्न प्रकार से विभाजन प्रस्ताव तैयार किये गये :-

ख.कं.	ख.बा	...
सिंह पुत्रा मांगसिंह राजपूत	137 = 1.4122	शेरसिंह पुत्रा मांगसिंह राजपूत
	123 = 0.3399	
	123 = 3.1808	
		<u>4.9329</u>
मनोहरसिंह पुत्रा मांगसिंह राजपूत	137 = 1.4131	शेरसिंह पुत्रा मांगसिंह राजपूत
	123 = 0.3399	
	123 = 3.1809	
		<u>4.9339</u>
शेरसिंह पुत्रा मांगसिंह राजपूत	123 = 3.1808	अजुनसिंह पुत्रा शेरसिंह राजपूत
	128 = 1.5702	
अजुनसिंह पुत्रा शेरसिंह राजपूत	137 = 4.3700	
नयनसिंह पुत्रा शेरसिंह राजपूत		

उक्त विभाजन प्रस्ताव मौके पर उपस्थित पक्षकारों और मौतबिरानों को पढ़कर सुनाये गये। मौके पर उपस्थित पक्षकारों ने पढ़, सुन एवं समझ कर निम्न प्रकार हस्ताक्षर किये :-

क.सं.	नाम	पिता का नाम	जाति	हस्ताक्षर	वादी/ प्रतिवादी.
1	मीमसिंह पुत्र मंगारिंह	राजपूत			प्रतिवादी.
2	मनोहरसिंह पुत्र मंगारिंह	राजपूत			मीमसिंह
3	शेरसिंह पुत्र मंगारिंह	राजपूत			मनोहरसिंह
4	अर्जुनसिंह पुत्र शेरसिंह	राजपूत			शेरसिंह
					अर्जुनसिंह

निम्न पक्षकारों ने विभाजन प्रस्ताव पढ़, सुनकर, समझ कर हस्ताक्षर करने से इन्कार कर दिया :-

क.सं.	नाम	पिता का नाम	उम्र	जाति	वादी/ प्रतिवादी.

Nil

मौके पर अन्य मौतबिरान को भी उक्त विभाजन प्रस्ताव पढ़कर सुनाये गये और निम्न प्रकार हस्ताक्षर करवाये गये :-

क.सं.	नाम	पिता का नाम	उम्र	जाति	पता/ मोबाईल नं.
1	हंसराजसिंह पुत्र शेरसिंह	36	राजपूत		2660308521
2	प्रजैन्सिंह पुत्र शेरसिंह	32	राजपूत		8003575523

इस प्रकार आज दिनांक ..... को यह मौका रिपोर्ट तैयार की गई है।

हस्ताक्षर

पटवारी

पं. मं. श्री...

हस्ताक्षर

भू. अ. निरीक्षक

क...

हस्ताक्षर

ना. तह.

उप. तहसीलदार  
इह (नागौर)

हस्ताक्षर

तहसीलदार

.....

तहसीलदार (भू.अ.) डेर

राजस्थान सरकार

NIC-BHUNAKSHA

खसरा नवशा एंव जमाबंदी(प्रतिलिपि)

दिनांक : 10/09/2022 10:17:17 AM

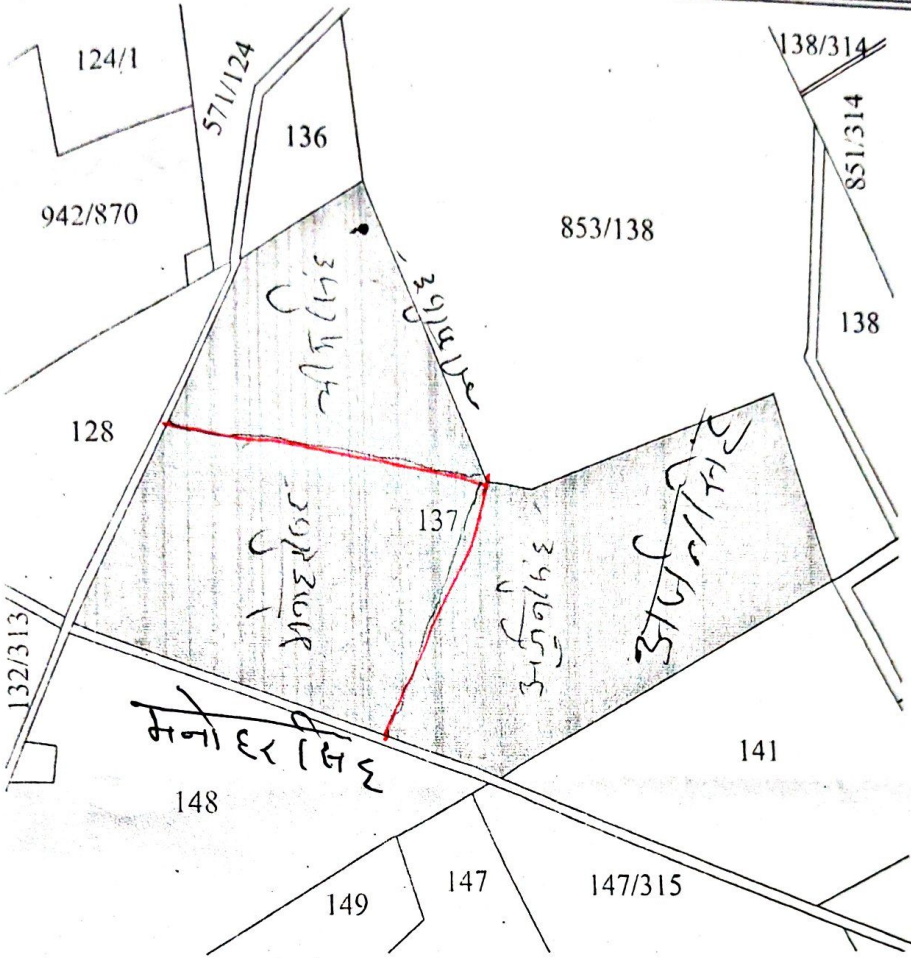
तहसील : जायल

भू. अ. नि. क्षेत्र : कमेडिया

जिला : नागौर

ग्राम : जालनियासर

प्लॉट नम्बर : आंवतियासर



Scale 1:4000

खता नम्बर : 137 क्षेत्रफल : 7.1953 Hectare खाता संख्या : 238 पुराना खाता संख्या : 195

म[क्षेत्रफल लगान ]: बारानी 1 [ 7.1953, 13.31 ]

1. पुत्र सुखसिंह हिस्सा- 1/2 जाति- राजपूत सा. देह खातेदार

2. पुत्र पीरसिंह हिस्सा- 2/5 जाति- राजपूत सा. देह खातेदार

3. पुत्री पीरसिंह हिस्सा- 1/10 जाति- राजपूत सा. देह खातेदार

सक्षम अधिकारी के हस्ताक्षर एंव सील

*Handwritten signature and name: G. Rajendra*

1. यह प्रपत्र केवल प्रार्थी की जानकारी के लिए है।

2. इसका उपयोग किसी भी न्यायालय में साक्ष्य के रूप में नहीं किया जा सकता है।

3. प्रविष्टियों में संशोधन/सत्यापित प्रतिलिपि हेतु सम्बंधित जिला/तहसील कार्यालय में संपर्क करें। ULPIN no : null

*Handwritten signature: शैरसिंह*

*Handwritten signature: K. R. K...*

तहसीलदार (भू.अ.) डेह

राजस्थान सरकार

NIC-BHUNAKSHA

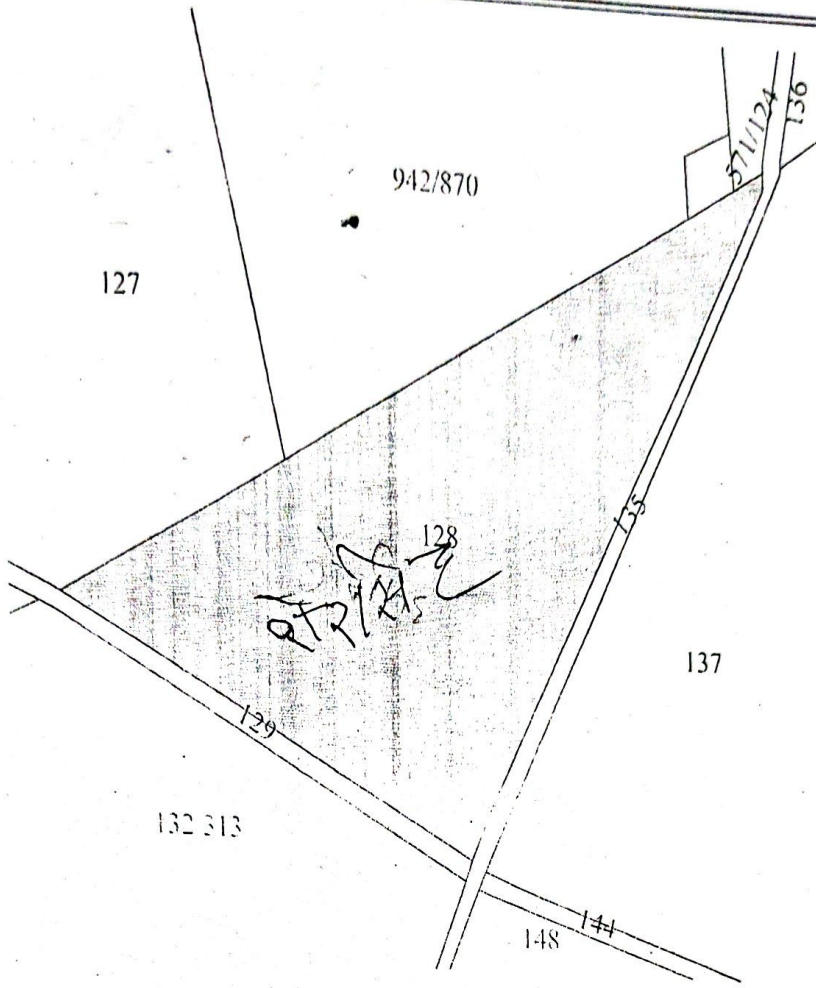
खसरा नक्शा एंव जमाबंदी(प्रतिलिपि)

दिनांक : 10/09/2022 10:17:17 AM

तहसील : जायल

भू. अ. नि. क्षेत्र : कमेडिया

ग्राम : जालनियासर



Scale 1:2000

खसरा : 128 क्षेत्रफल : 1.5702 Hectare खाता संख्या : 238 पुराना खाता संख्या : 195

[क्षेत्रफल लगान] : बारासी 1 [ 1.5702, 2.90 ]

बारासिंह पुत्र सुखसिंह हिस्सा- 1/2 जाति- राजपूत सा. देह खातेदार

बारासिंह पुत्र पीरसिंह हिस्सा- 2/5 जाति- राजपूत सा. देह खातेदार

बारासिंह पुत्री पीरसिंह हिस्सा- 1/10 जाति- राजपूत सा. देह खातेदार

सक्षम अधिकारी के हस्ताक्षर एंव सील

*Handwritten signature in blue ink.*

यह नक्शा केवल प्रयोग के जानकारी के लिए है।

यसका उपयोग किसी भी न्यायालय में साक्ष्य के रूप में नहीं किया जा सकता है।

यदि कोई भी संशय/संशोधित प्रतिलिपि हेतु सम्बंधित जिला/तहसील कार्यालय में संपर्क करें। ULPIN no : null

*Handwritten signature in blue ink.*

*Handwritten signature in blue ink.*

*Handwritten signature in blue ink.*

*Handwritten signature in blue ink.*

*Handwritten signature in blue ink.*



*Handwritten signature in blue ink.*  
तहसीलदार (भू.अ.) डेह

खसरा नक्शा एंव जमाबंदी(प्रतिलिपि)

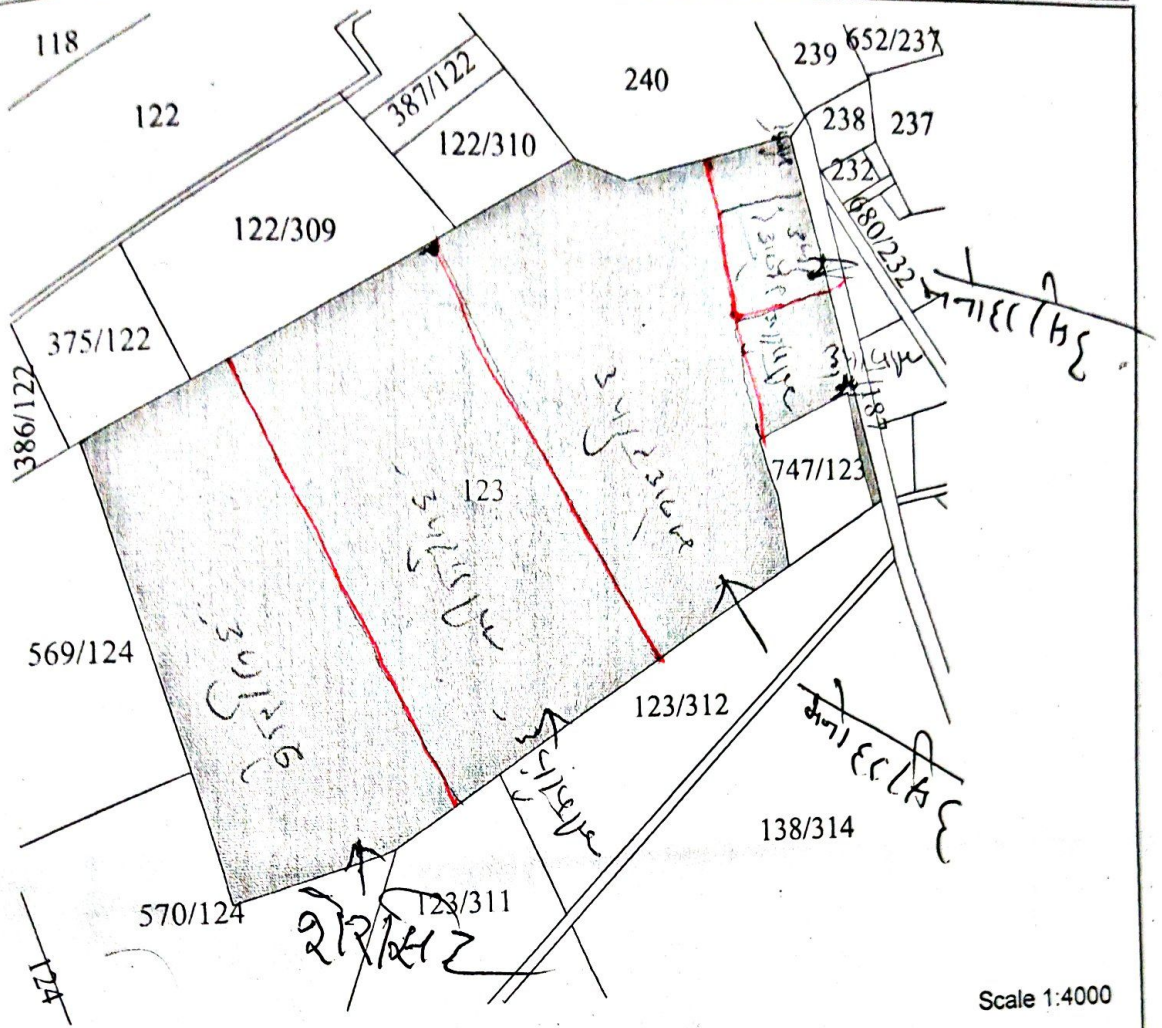
दिनांक : 10/09/2022 10:15:29 AM

तहसील : जायल

भू. अ. नि. क्षेत्र : कमेडिया

गाँव :  
आंवलियासर

ग्राम : जालनियासर



खता संख्या : 237 पुराना खता संख्या : 194  
 क्षेत्रफल : 10.2223 Hectare  
 [क्षेत्रफल लगान] : बारानी 2 [ 10.2223, 15.74 ]  
 पुत्र सुखसिंह हिस्सा- पूर्ण जाति- राजपूत सा. देह खातेदार

सक्षम अधिकारी के हस्ताक्षर एंव सील

*Handwritten signature and name in Hindi/Urdu script.*

- यह प्रपत्र केवल प्रार्थी की जानकारी के लिए है।
- इसका उपयोग किसी भी न्यायालय में साक्ष्य के रूप में नहीं किया जा सकता है।
- प्रविष्टियों में संशोधन/सत्यापित प्रतिलिपि हेतु सम्बंधित जिला/तहसील कार्यालय में संपर्क करें। ULPIN no : null

*Handwritten signature and a circular official stamp.*

*Handwritten signature and text:*  
 तहसीलदार (भू.अ.) डेह