


आदेश


6. (क) वादी रामसुख के बंट में :- मौजा उंचारड़ा खुर्द की सरहद में खसरा नम्बर 97 रकबा 0.01 हैक्टेयर, खसरा नम्बर 98 रकबा 1.91 हैक्टेयर पश्चिमी तरफ की जमीन तथा उंचारड़ा कलां की सरहद में खसरा नम्बर 105 रकबा 2.21 हैक्टेयर में से रकबा


उपखण्ड अधिकारी
मेड़ता (राज.)

1.105 हैक्टेयर पश्चिमी तरफ तथा मौजा हिरणखुरी की सरहद में खसरा नम्बर 11/394 रकबा 0.50 हैक्टेयर, खसरा नम्बर 10 रकबा 0.01 हैक्टेयर की पूरी जमीन व खसरा नम्बर 11 रकबा 2.53 हैक्टेयर में से रकबा 0.30 हैक्टेयर पश्चिमी की तरफ जमीन बंट व खातेदारी में रहेगी (ग्राम हिरणखुरी के खसरा नम्बर 10, 11 व 12 व 11/394 का मौके पर एक ही चक है, जिसमें नजरी नक्शा में मार्क 1 स्थान पर वादी रामसुख की जमीन बंट में है)

(ख) प्रतिवादी संख्या 1 धन्नाराम के बंट में :- मौजा उंचारड़ा खुर्द की सरहद में खसरा नम्बर 146 रकबा 0.01 हैक्टेयर, खसरा नम्बर 147 रकबा 3.07 हैक्टेयर दक्षिणी तरफ की जमीन व खसरा नम्बर 148 रकबा 0.01 हैक्टेयर, खसरा नम्बर 149 रकबा 0.37 हैक्टेयर तथा मौजा हिरणखुरी की सरहद में खसरा नम्बर 11 रकबा 2.53 हैक्टेयर में से रकबा 0.81 हैक्टेयर नजरी नक्शा में मार्क 3 में बताये स्थान पर (ग्राम हिरणखुरी के खसरा नम्बर 10, 11 व 12 व 11/394 का मौके पर एक ही चक है, जिसमें नजरी नक्शा में मार्क 3 स्थान पर प्रतिवादी संख्या 1 धन्नाराम की जमीन बंट में है)।


(ग) प्रतिवादी संख्या 2 भीयाराम के बंट में :- मौजा उंचारड़ा खुर्द की सरहद में खसरा नम्बर 99 रकबा 1.98 हैक्टेयर सम्पूर्ण भूमि, तथा मौजा उंचारड़ा कलां की सरहद में स्थित खसरा नम्बर 105 रकबा 2.21 हैक्टेयर में से रकबा 1.105 हैक्टेयर पूर्वी व उत्तरी तरफ की जमीन तथा मौजा हिरणखुरी की सरहद में खसरा नम्बर 12 रकबा 0.20 हैक्टेयर की पूरी जमीन


उपखण्ड अधिकारी
मेड़ता (राब.)

तथा खसरा नम्बर 11 रकबा 2.53 हैक्टेयर में से 0.61 हैक्टेयर पश्चिमी तरफ (ग्राम हिरणखुरी के खसरा नम्बर 10, 11 व 12 व 11/394 का मौके पर एक ही चक है, जिसमें नजरी नक्शा में मार्क 4 स्थान पर प्रतिवादी संख्या 2 भीयाराम के बंट की जमीन है।)

(घ) प्रतिवादी संख्या 3 मोहनराम के बंट में :- मौजा उंचारड़ा खुर्द की सरहद में खसरा नम्बर 46 रकबा 1.96 हैक्टेयर, खसरा नम्बर 138 रकबा 0.01 हैक्टेयर, खसरा नम्बर 139 रकबा 1.40 हैक्टेयर में से रकबा 1.34 हैक्टेयर की जमीन व मौजा हिरणखुरी की सरहद में खसरा नम्बर 11 रकबा 2.53 हैक्टेयर में से रकबा 0.81 हैक्टेयर नजरी नक्शा में मार्क 2 में बताये स्थान पर (ग्राम हिरणखुरी के खसरा नम्बर 10, 11 व 12 व 11/394 का मौके पर एक ही चक है, जिसमें नजरी नक्शा में मार्क 2 स्थान पर प्रतिवादी संख्या 3 मोहनराम के जमीन बंट में है)।

(ङ) मौजा ग्राम उंचारड़ा खुर्द की सरहद में खसरा नम्बर 147 रकबा 3.14 हैक्टेयर में से रकबा 0.07 हैक्टेयर उत्तरी तरफ की भूमि रास्ता हेतु रहेगी तथा मौजा उंचारड़ा खुर्द की सरहद में खसरा नम्बर 139 रकबा 1.40 हैक्टेयर में से रकबा 0.06 हैक्टेयर उत्तरी तरफ की भूमि वादी व प्रतिवादी में से चारों के शामिल तथा खसरा नम्बर 98 रकबा 1.97 हैक्टेयर में से रकबा 0.06 हैक्टेयर पूर्वी तरफ की भूमि रास्ता हेतु वादी व प्रतिवादी संख्या 1 से 3 के संयुक्त रूप से खातेदारी में रास्ता हेतु उपयोग व उपभोग में रहेगी।


उपस्थित अधिकारी
मेरठ (राज.)

7. प्रतिवादी संख्या 4 से 8 ने अपने हक की भूमि का हक तर्क वादी व प्रतिवादी संख्या 1 से 3 के पक्ष में कर दिया है, जिससे हक तर्क व बंटवाड़े की स्टाम्प ड्यूटी पेश होने पर डिक्री पर्चा जारी हो। तहसीलदार मेड़ता यदि किसी सक्षम न्यायालय का स्थगन आदेश नहीं हो, अन्यथा आदेश नहीं हो, विधिक बाधा नहीं हो तथा भूमि रहन नहीं हो तो नियमानुसार राजस्व रेकर्ड में अमल दरामद करे। पत्रावली फैसल शुमार होकर बाद जाब्ता कार्यवाही दाखिल दफ्तर हो।

निर्णय आज दिनांक 27/08/19 को खुले न्यायालय में सुनाया गया।



के.आर. चौहान

**उपखण्ड अधिकारी,
मेड़ता (राज.)**

मेड़ता