

30-9-16

पञ्जावली पेश डई। दखील वादिया उपस्थित। दखील  
वादिया प्रतिवादी क० ४ श्री तलवी हेतु प्रोसेक्यूट  
पेश डई। पेश डेके पर जारी ई। कार्त प्रतिवादी  
क० ६ श्री तलवी हेतु 20-11-16 पेश डई

24-11-16

दखील वादिया द्वारा लख प्रार्थना पत्र प्रस्तुत किया जाके  
के पञ्जावली सिंगर के तलव श्री गम्भी। पञ्जावली  
पेश डई। दखील वादिया उपस्थित। प्रस्तुत प्रार्थना  
पत्र शांति पञ्जावली दिया गया। दखील वादिया  
ने प्रस्तुत प्रार्थना पत्र के काय कापनी राजीनाम  
श्री प्रस्तुत किया। वादिया एवं प्रतिवादी क० १, २,  
३, ४, ५ उपस्थित। प्रस्तुत कापनी राजीनाम  
के वादिया एवं प्रतिवादीगण क० १, २, ३, ४, ५ के  
पद-हर हटाया गया। जिन्होंने ने कत कमरुद  
रही हेतु स्वीकार किया तथा राजीनाम देकर  
ही वादिया का वाद पत्र निर्गल करके डप डिखी  
जारी करवाई जावे।

मैने-पञ्जावली का दखिलोकर दिया-तथा कापनी  
राजीनाम श्री कदक पर मगन किया गया। चाप  
हित ५ प्रस्तुत कापनी राजीनाम के देउकार  
वादिया एवं प्रतिवादी क० १, २, ३, ४, ५ व ६ के  
मध्य राजीनाम के वादिया का वाद पत्र स्वीकार  
किया जाकर डिखी कदक वादिया एवं प्रतिवादीगण  
क० १, २, ३, ४, ५ के कत प्रकाम वादिया श्री जाती है। ई  
जाके लानदप्रवा पदवार हलच देलाकेला) तदखील भोजन  
प्रै सिंगर निम्नलिखित कावापजियात वादिया एवं प्रतिवादी  
गण के मध्य कापनी राजीनाम के देउकार

राजिनाम  
वादीगण  
गौरी  
मौद  
1. 2. 3. 4. 5. 6.

उपस्थित अधिकारी

तारीख हुकम	हुकम या कार्यवाही मय इनिशियल्स जज	नम्बर व तारीख अहकाम जो इस हुकम की तामील में जारी हुए
---------------	-----------------------------------	---

श्री श्री राजस्व रेकर्ड्स में दर्ज सिविल फार्म का अड्रेस  
दिया जाता है उसी हउकस शर्तें वासिया एवं  
प्रतिवादीजल में मध्य राजीनाम हउकस तजस  
रेकर्ड्स में दर्ज की जावे।

1. श्रीमती जेजा 1010 में बरखाला उरजस, उध कासिज  
निवासी तजस्यर तहसील मोडल के तज निमत शर्तें  
राजस्व रेकर्ड्स में दर्ज की जावे।

दाराजी नं. 634 रकबा 2 बीघा 16 बिस्वा  
में कं. 1 बीघा 12 बिस्वा शर्तें 5 सिनी एवं 2 बी  
बिघा की तरफ तज दाराजी नं. 631 रकबा 3 बीघा  
3 बिस्वा में कं. 11 बिस्वा शर्तें पर 5 सिनी डिश की  
तरफ व दाराजी नं. 635 रकबा 3 बीघा 6 बिस्वा  
में कं. 1 बीघा 9 बिस्वा शर्तें पर दादेनी डिश की तरफ  
वाली रहेगी। तजरी तजस्य राजीनाम का भाग है।

2. श्री ~~...~~ 510 जेजा उरजस, उध कासिज निवासी तजस्यर  
तहसील मोडल प्रतिवादी नं. 2 के तज निमत शर्तें राजस्व  
रेकर्ड्स में दर्ज की जावे।

दाराजी नं. 631 रकबा 3 बीघा 3 बिस्वा में कं. 12 बिस्वा  
शर्तें पर मध्य में कं. दाराजी नं. 634 रकबा 2 बीघा  
16 बिस्वा में कं. 1 बीघा 5 बिस्वा शर्तें की उत्तरी डिश  
पर व दाराजी नं. 635 रकबा 3 बीघा 6 बिस्वा में कं. 1 बीघा  
11 बिस्वा, शर्तें की उत्तरी डिश पर एवं दाराजी नं. 636  
रकबा 1 बीघा 12 बिस्वा शर्तें में कं. 5 बिस्वा शर्तें पर  
5 सिनी डिश की तरफ वाली रहेगी। तजरी तजस्य राजीनाम का  
भाग है।


*[Signature]*  
राजस्व अधिकारी  
नाडज जिला भोलवाड़ा

3 श्री. गणेशप्रसाद 510 रजुगम उरुप्र उरु कासिग की जमीन  
510 रजुगम उरुप्र, उरु कासिग हीमारी जेरी 1010 रजुगम  
उरुप्र, उरु कासिग निष्पत्तीमाग 3, 4, 5 ने गण मिठ  
हारी राजसु नेमडि 5 रकमी जमीन

दाराडी नं. 631 रजुग 3 वीण 3 सिखा खरी 5  
। वीण 16 सिखा खरी मी इतरी दिग, पर, दाराडी  
नं. 635 रजुग 3 वीण 6 सिखा हारी 5 कं 6 सिखा,  
खरी मी जनी-परिचरी दिगजी तरफ, 636 रजुग  
। वीण 17 सिखा हारी 5 कं । वीण 12 सिखा खरी मी  
उतरी दिग 5 कं मी मी मी मी मी मी मी मी मी मी मी मी  
नं. 3, 4, 5 ने उतिवारी 6. 6 कं रजिस्टर्ड सिडम  
पर कं विडमर डेने कं 5 राजसु नेमडि कं उतिवारी  
ख. 6 का गणदडी लेने कं ~~राजसु नेमडि कं उतिवारी~~  
राजीगणसु मी

4 काडिया एवं उतिवारी क 2 नं रपती कामकी 5 कं  
जाने डेउ कामजी नं. 631 5 कं 5 सिखा खरी 5 कं  
शरी दिग 5 कं मी मी मी मी मी मी मी मी मी मी मी  
विचमर लेने कं गजरी गणसु राजसु नेमडि 5  
रासु 6 डेउ दिग खरी

उत्तराडकार मी काडिया एवं उतिवारी क 2  
व 6 ने गण राजसु नेमडि 5 कं करके डए उरुग  
गजरी गणसु ने डेउकार डेउ दिग खरी । मी  
दरीकेन रपती-ममल वरुने । तडेउकार डिडी  
जारी री । पडावली के काम मी जडेउकार  
दारीकेन री.

  
उपखण्ड अधिकारी  
माडल जिला भीलवाड़ा

न्यायालय उपखण्ड अधिकारी मांडल जिला भीलवाड़ा (राजस्थान)

:: मूल वाद में डिक्री ::

(आदेश 20 नियम 6-7 जा0दी0)

पीठासीन अधिकारी:- श्री देवीसिंह रावत, आर.ए.एस.

मुकदमा नम्बर:-117/2016 राजस्व वाद

वादपत्र अन्तर्गत धारा 53-54-92-188 राजस्थान काश्तकारी अधिनियम 1955


श्रीमति गंगा पत्नि भंवरलाल गूजर, उम्र बालिग निवासी नानकपुरा तहसील मांडल  
जिला भीलवाड़ा (राजस्थान) ———वादि्या

बनाम

- 1-श्री रामा पिता श्रवण गूजर, उम्र बालिग निवासी नानकपुरा तहसील मांडल
- 2-श्री मोहन पिता श्रवण गूजर, उम्र बालिग निवासी नानकपुरा तहसील मांडल
- 3-श्री राधेश्याम पिता रघुनाथ गूजर, उम्र बालिग निवासी नानकपुरा तहसील मांडल
- 4-श्री गणेश पिता रघुनाथ गूजर, उम्र बालिग निवासी नानकपुरा तहसील मांडल
- 5-श्रीमति जेती पत्नि रघुनाथ गूजर, उम्र बालिग निवासी नानकपुरा तहसील मांडल
- 6-मैसर्स ए.आर.कलेक्शन प्राईवेट लिमिटेड, नानकपुरा जरिये डायरेक्टर श्री अभिषेक  
पिता राजकुमार सोमाणी, उम्र बालिग निवासी हीरा-पन्ना मार्केट, पुर रोड़, भीलवाड़ा  
(राजस्थान)
- 7-राजस्थान राज्य जरिये तहसीलदार साहब, मांडल तहसील मांडल जिला भीलवाड़ा  
———प्रतिवादीगण

वादि्या की ओर से श्री अब्दुल रसीद पठान, एडवोकेट और प्रतिवादी संख्या 1 से 6 की ओर से श्री — एडवोकेट की उपस्थिति में इस वाद के आज दिनांक 24.11.2016 को न्यायालय के समक्ष अंतिम निपटारे के लिये पेश होने पर आदेश दिया जाता है कि और डिक्री की जाती है कि — और इस मद के खर्चे लेखों प्रतिशत रूपयों की राशि आज तारीख से वसूली तारीख तक उस पर प्रतिशत प्रतिवर्ष की दर से ब्याज सहित द्वारा राशि — को दी जायें।

न्याय हित में वादि्या एवं प्रतिवादी संख्या 1, 2, 3, 4, 5 व 6 के मध्य आपसी राजीनामा प्रस्तुत किये जाने के कारण वादि्या का वाद पत्र स्वीकार किया जाकर डिक्री बहक वादि्या व प्रतिवादी संख्या 1 से 6 के इस प्रकार पारित किया जाता है कि ग्राम नानकपुरा पटवार हल्का दांताकलां तहसील मांडल जिला भीलवाड़ा में स्थित निम्नांकित आराजियात वादि्या एवं प्रतिवादी संख्या 1 से 6 के मध्य आपसी राजीनामा के अनुसार भूमि राजस्व रेकार्ड में दर्ज किये जाने का आदेश दिया जाता है। उसी अनुसार भूमि वादि्या एवं प्रतिवादीगण के मध्य आपसी राजीनामा अनुसार राजस्व रेकार्ड में दर्ज की जावें।

  
उपखण्ड अधिकारी  
मांडल जिला भीलवाड़ा



1-श्रीमति गंगा पत्नि भंवरलाल गूजर, उम्र बालिग निवासी नानकपुरा तहसील मांडल के नाम निम्न भूमि राजस्व रेकार्ड एवं नजरी नक्शों के अनुसार दर्ज की जावें।

आराजी नम्बर 634 रकबा 2 बीघा 16 बिस्वा में से 1 बीघा 12 बिस्वा भूमि दक्षिणी एवं पूर्वी दिशा की तरफ तथा आराजी नम्बर 631 रकबा 3 बीघा 3 बिस्वा में से 11 बिस्वाभूमि पर दक्षिणी दिशा की तरफ व आराजी नम्ब 635 रकबा 3 बीघा 6 बिस्वा में से 1 बीघा 9 बिस्वा भूमि पर दक्षिणी दिशा की तरफ वाली रहेगी। प्रस्तुत नजरी नक्शा आपसी राजीनामा का भाग हैं।


2-श्री मोहन पिता श्रवण गूजर, उम्र बालिग निवासी नानकपुरा तहसील मांडल जिला भीलवाड़ा प्रतिवादी संख्या 2 के नाम निम्न भूमि राजस्व रेकार्ड एवं नजरी नक्शों के अनुसार दर्ज की जावें।

आराजी नम्बर 631 रकबा 3 बीघा 3 बिस्वा में से 12 बिस्वा भूमि पर मध्य में एवं आराजी नम्बर 634 रकबा 2 बीघा 16 बिस्वा में से 1 बीघा 4 बिस्वा भूमि, की उत्तरी दिशा पर व आराजी नम्बर 635 रकबा 3 बीघा 6 बिस्वा में से 1 बीघा 11 बिस्वा भूमि की उत्तरी दिशा पर एवं आराजी नम्बर 636 रकबा 1 बीघा 17 बिस्वा भूमि में से 5 बिस्वा भूमि पर दक्षिणी दिशा की तरफ वाली रहेगी। प्रस्तुत नजरी नक्शा आपसी राजीनामा का भाग हैं।

3-श्री राधेश्याम पिता रघुनाथ गूजर, उम्र बालिग, श्री गणेश पिता रघुनाथ गूजर, उम्र बालिग, श्रीमति जेती पत्नि रघुनाथ गूजर, उम्र बालिग निवासीयान 3, 4, व 5 के नाम निम्न भूमि राजस्व रेकार्ड एवं नजरी नक्शों के अनुसार दर्ज की जावें।

आराजी नम्बर 631 रकबा 3 बीघा 3 बिस्वा भूमि में से 1 बीघा 16 बिस्वा भूमि की उत्तरी दिशा पर, आराजी नम्बर 635 रकबा 3 बीघा 6 बिस्वा भूमि में से 6 बिस्वा भूमि की उत्तरी-पश्चिमी दिशा की तरफ, 636 रकबा 1 बीघा 17 बिस्वा भूमि में से 1 बीघा 12 बिस्वा भूमि की उत्तरी दिशा के भू-भाग पर कब्जा था, जिसे प्रतिवादी संख्या 3, 4, व 5 ने प्रतिवादी संख्या 6 को रजिस्टर्ड विक्रय पत्र से विक्रय कर देने से व राजस्व रेकार्ड में प्रतिवादी संख्या 6 का नाम दर्ज होने व कब्जा भी हैं। प्रस्तुत नजरी नक्शा आपसी राजीनामा का भाग हैं।

4-वादिया एवं प्रतिवादी संख्या 2 को अपनी आराजी में आने-जाने हेतु आराजी नम्बर 631 में से 4 बिस्वा भूमि में से पूर्वी दिशा में संयुक्त रूप से रास्ते बाबत मौके पर विधमान होने से नजरी नक्शा व राजस्व रेकार्ड में रास्ता दर्ज किया जावें। प्रस्तुत नजरी नक्शा आपसी राजीनामा का भाग हैं।

  
उपखण्ड अधिकारी  
मांडल जिला भीलवाड़ा



उक्तानुसार भूमि वादिया एवं प्रतिवादी संख्या 2 व 6 के नाम राजस्व रेकार्ड में दर्ज करते हुए प्रस्तुत नजरी नक्शों के अनुसार अंकन किया जावें। खर्चा फरीकेन अपन-अपना वहन करें।

( देबीसिंह रावत )

आर0ए0एस0

उपखण्ड अधिकारी

मांडल जिला मीरवाड़ा

आज दिनांक 24.11.2016 को मेरे हस्ताक्षर एवं न्यायालय की

मोहर से जारी की गयी



( देबीसिंह रावत )

उपखण्ड अधिकारी

मांडल जिला मीरवाड़ा