

फर्द अहकाम

(नियम 26)

अज अदालत उपखण्ड अधिकारी, माण्डल



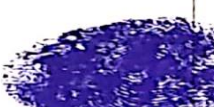


सोहन बनाम तहसीलदार मांडल

किस मुकदमा

५१०५३

नं० 113

सन 2018

दिनांक	हुकम या कार्यवाही नय इनिशयल्स जज	नम्बर व तारीख अहकाम जो इस हुकम को तामील में जारी हुए
3.4.18	<p>वाद / प्रार्थनापत्र वाद जाँच प्रस्तुत हुआ दर्ज रजिस्टर किया जाकर विपक्षीगण को सम्मन नोटिस जारी किये जावें । पत्रावली दिनांक 22.5.18 को पेश हो।</p> <p></p> <p>उपखण्ड अधिकारी एवं सहायक कलक्टर माण्डल</p>	
8.6.18	<p>पत्रावली राजस्व लोक अदालत न्याय आफफेसर्स केम्प सोडियास में पेश हुई वकील वार्डिंग एवं पैरोकार सरकार उपस्थित। तहसीलदार माण्डल द्वारा जवाबमय मौका रिपोर्ट पेश की जिसे शामिल पत्रावली किया गया। प्रार्थीगण के अधिक्ता ने बहस की व जाहिर किया कि विपक्षी द्वारा भी प्रार्थीगण के धार्धना पत्र का समर्पण किया गया। साथ ही मौका रिपोर्ट में भी प्रार्थी का मौके पर कब्जाकाश्त-वला आ रहा है तथा मौके पर शस्ते के कोई शस्ते की आलाभाद नहीं है तथा प्रार्थीगण के ग्राम गणेशपुर पत्वार लका सोडियास तहसील माण्डल में स्थित आराजी सं. 1200/1014 रकबा 11 बिस्वा भूमि वर्तमान में प्रार्थीगण के नाम पर दर्ज रिकार्ड है परन्तु प्रार्थीगण की उक्त आराजी सं. 1200/1014 वर्तमान नक्शे में तरमीम नहीं है। परन्तु परवारी फर्द नामान्तरण जिल्द में उक्त आराजी सं. 1200/1014 का नक्शा ड्रेस चरपा है। जिसको आराजी सं. 1014 में उत्तर में दक्षिण आराजी सं. 634 से 646 तक आधी</p> <p></p> <p>उपखण्ड अधिकारी माण्डल जिला भीलवाड़ा</p>	<p> 10. 11. 18</p> <p> 10. 11. 18</p> <p></p>

नम्बर व त
अहकाम ज
हुक्म की ता
में जारी ह

हुक्म या कार्यवाही भय इनिशयल्स जज

तारीख
हुक्म

भूमि की तरमीम की हुई है जिसका रकबा 0.05 बिस्वा ही बनता है। अतः प्राचीन के अधिवक्ता ने जाहिर किया कि प्राचीन की आराजी सं. 1200/1014 रकबा 11 बिस्वा भूमि के साबिक नम्बर 559 रकबा 13 बिस्वा ए। सेटलमेन्ट के दौरान प्राचीन की साबिक आराजी सं. 559 रकबा 13 बिस्वा भूमि को सेटलमेन्ट अधिकारी द्वारा किलानाम साबिक आ. नं. 602 के साथ मिलाते हुए भू प्रबंध कर नवीन आ. नं. 1014 रकबा 01 बीघा 0.02 बिस्वा कायम कर बिस्वा गैर भूमिकि रास्ता दर्ज कर दिया गया जिस पर प्राचीन द्वारा एक वा. पत्र राजस्व न्यायालय भीलवाड़ा में बैठा किया जो प्रकरण सं. 101/1992 पर दर्ज होकर प्राचीन के पक्ष में दिनांक 16.9.93 को डिप्टी किया जाकर नवीन आ. नं. 1014 रकबा 1 बीघा 0.02 बिस्वा में से 11 बिस्वा भूमि जिसके आ. नं. 1200/1014 है को प्राचीन के नाम पर अंतकाल सं. 358 से खतौदारी एक से दर्ज कर दी गई परंतु वर्तमान प्रचलित नक्शे में आराजी सं. 1200/1014 की तरमीम नहीं की गई जब कि प्राचीन अपने स्वामित्व खतौदारी अधिकारी की आ. नं. 1200/1014 रकबा 11 बिस्वा भूमि पर काविज होकर काश्त करते चले आ रहे हैं तथा तात्कालिन पटवार हल्का सी. डि. यास द्वारा नामान्तरण फर्द पर भूमिक सुद तरीके से गलत तरमीम का नक्शा इस चरफा किया है जिसका कोई औचित्य नहीं है और न ही उक्त नामान्तरण पर चरफा नक्शा वर्तमान प्रचलित नक्शे में तरमीम किया गया। अतः प्राचीन का धारणा पत्र स्वीकार कर प्राचीन की आराजी सं. 1200/1014 रकबा 11 बिस्वा भूमि को जिसके साबिक आ. नं. 559 है को साबिक नक्शेनुसार नवीन प्रचलित नक्शे में सही आराजी सं. 1014 में तरमीम किये जाने का आदेश फरमावे।

उपखण्ड अधिकारी
सांख्य बिस्वा भीलवाड़ा

हुक्म या कार्यवाही मय इनिशयल जज

नम्बर व तारीख
अहकाम जो इस
हुक्म की तामील
में जारी हुए

मैंने पत्रावली का अवलोकन किया उद्योगपट्टी की बहस पर मन्न किया तथा तहसीलदार मांडल द्वारा प्रस्तुत जवाब व मौका विपरीत का एवं प्रार्थीगण द्वारा प्रस्तुत इस्तावेजों का अवलोकन किया तो जाहिर आया कि प्रार्थीगण की ग्राम गणेशपुरा, पटवार हल्का सीडियास तहसील-मांडल जिला भीलवाड़ा में स्थित आराजी सं. 1200/1014 रकबा 11 बिस्वा भूमि जिसके साबिक आराजी सं. 559 रकबा 13 बिस्वा ये जो सेवनसे सेरलमेन्ट के दौरान रास्ते में दर्ज किये गये थे व प्रार्थीगण द्वारा पूर्व से प्रस्तुत वाद पत्र के आधार पर न्यायालय द्वारा जारी डिक्री से उक्त आराजी सं. 1200/1014 रकबा 11 बिस्वा प्रार्थीगण के नाम पर दर्ज रेकार्ड की गई परन्तु उक्त आराजी को पटवार हल्का द्वारा न्यायालय के निर्णय के बावजूद वर्तमान नक्शे में तरमीम नहीं कर केवल मात्र नामान्तरण फर्द मन्मकसूद वरीडे से गलत नक्शा इस चरफा किया जाव कि तहसीलदार मांडल द्वारा प्रस्तुत मौका विपरीत से स्पष्ट है कि प्रार्थीगण की कब्जेयुक्त आराजी पर रास्ते के कोई आलामाद नहीं है तथा प्रार्थीगण साबिक नक्शे अनुसार ही काबिज कब्जे कर चले आ रहे हैं ऐसी स्थिति में प्रार्थीगण का प्रार्थना पत्र स्वीकार किये जाने योग्य है।

अतः आदेश दिया जाता है कि ग्राम गणेशपुरा पटवार हल्का सीडियास तहसील मांडल में स्थित आराजी सं. 1200/1014 रकबा 11 बिस्वा भूमि जिसके साबिक सं. 559 है को संलग्न साबिक नक्शे अनुसार व कब्जेनुसार वर्तमान नक्शे में तरमीम किये जावे। संलग्न साबिक नक्शे अनुसार


८

उपखण्ड अधिकारी
मांडल जिला भीलवाड़ा

तारीख हुक्म	हुक्म या कार्यवाही मय इनिशयल्स जज	नम्बर व अहकाम हुक्म की में जारी
----------------	-----------------------------------	--

आराजी सं. 1200/1014 को वर्तमान नफ्थे में
तरमीम किये जाने हेतु तहसीलदार गांडल को
लिखा जावे।

पत्रावली कैसल शुमार टोकर नम्बर से कम हो।


उपखण्ड अधिकारी
गांडल जिला भीलवाड़ा