

न्यायालय उपखण्ड अधिकारी एवं पदेन सहायक कलक्टर नावां
पीठासीन अधिकारी : श्री विश्वामित्र मीना आर.ए.एस.

मुकदमा नम्बर - 148/2021

वादीगण -

1. पवनकुमार पुत्र बोदूराम जाति कुम्हार उम्र 35 वर्ष निवासी मीण्डा तहसील नावां।
2. गिरधारीलाल पुत्र बोदुराम जाति कुम्हार उम्र 40 वर्ष निवासी मीण्डा तहसील नावां।
3. भंवरीदेवी पत्नि बोदुराम जाति कुम्हार उम्र 56 वर्ष निवासी मीण्डा तहसील नावां।
4. भीवाराम पुत्र तुलछाराम जाति कुम्हार उम्र 65 वर्ष निवासी मीण्डा तहसील नावां।
5. लालाराम पुत्र गुलाराम जाति कुम्हार उम्र 70 वर्ष निवासी मीण्डा तहसील नावां।
6. श्योराम पुत्र गुलाराम जाति कुम्हार उम्र 67 वर्ष निवासी मीण्डा तहसील नावां।
7. लिखमाराम पुत्र गुलाराम जाति कुम्हार उम्र 68 वर्ष निवासी मीण्डा तहसील नावां।
8. नारायणीदेवी पत्नि सरदारमल जाति कुम्हार उम्र 58 वर्ष निवासी मीण्डा तहसील नावां।
9. राजकुमार पुत्र सरदारमल जाति कुम्हार उम्र 27 वर्ष निवासी मीण्डा तहसील नावा।

बनाम

प्रतिवादीगण -



1. जयरानायण पुत्र सरदारमल जाति कुम्हार उम्र 34 वर्ष निवासी मीण्डा तहसील नावां।
2. लादुराम पुत्र हनुमानराम जाति कुम्हार उम्र 35 वर्ष निवासी मीण्डा तहसील नावां।
3. मालुराम पुत्र हनुमानराम जाति कुम्हार उम्र 27 वर्ष निवासी मीण्डा तहसील नावां।
4. श्रवणराम पुत्र सेवाराम जाति कुम्हार उम्र 47 वर्ष निवासी मीण्डा तहसील नावां।
5. गंगाराम पुत्र सेवाराम जाति कुम्हार उम्र 52 वर्ष निवासी मीण्डा तहसील नावां।
6. शंकरलाल पुत्र घीसाराम जाति कुम्हार उम्र 40 वर्ष निवासी मीण्डा तहसील नावां।
7. कानाराम पुत्र मानाराम जाति जाट उम्र 55 वर्ष निवासी मीण्डा तहसील नावां।
8. झुंझाराम पुत्र मानाराम जाति जाट उम्र 53 वर्ष निवासी मीण्डा तहसील नावां।
9. पुराराम पुत्र मानाराम जाति जाट उम्र 50 वर्ष निवासी मीण्डा तहसील नावां।
10. रूधाराम पुत्र मानाराम जाति जाट उम्र 48 वर्ष निवासी मीण्डा तहसील नावां।
11. कमला पुत्री मानाराम जाति जाट उम्र 58 वर्ष निवासी मीण्डा तहसील नावां।
12. शाखा प्रन्धक राज0 मरूधरा ग्रामीण बैंक शाखा मीण्डा तहसील नावां।
13. उपपंजियक महोदय नावा तहसील नावां।
14. राजस्थान सरकार जरिये प्रतिनिधी भूमिधारी तहसीलदारजी नावा तहसील नावां।
15. प्रहलाद कुमावत पुत्र भीवाराम जाति कुमावत निवासी मीण्डा तहसील नावां।
16. शंकरलाल पुत्र भीवाराम जाति कुमावत निवासी मीण्डा तहसील नावां।

प्रार्थना पत्र अन्तर्गत धारा 136 आर.एल.आर.एक्ट

उपस्थित :- श्री वजरंगलाल विजारणियां अधिवक्ता प्रार्थीगण
श्री आनन्दीलाल गुर्जर अधिवक्ता अप्रार्थी संख्या 1, 15, 16

निर्णय

दिनांक :- 08.09.2023

प्रार्थीगण द्वारा प्रस्तुत प्रार्थना पत्र के संक्षिप्त तथ्य इस प्रकार से है कि  ग्राम मीण्डा पटवार हल्का मीण्डा तहसील नावां की सरहद में स्थित कृषि भूमि गत  नम्बर 156,

156/1, 139, 133, 133/1, 103, 310, 126, 131 की भूमि स्थित रही है तथा नवीन भू प्रवन्ध कार्यवाही के दौरान उक्त गत खसरा नम्बर 156, 156/1 के नवीन खसरा नम्बर 64 रकबा 3.44 हैक्टर, खसरा नम्बर 77 रकबा 1.18 हैक्टर, खसरा नम्बर 78 रकबा 0.88 हैक्टर, खसरा नम्बर 79 रकबा 1.65 हैक्टर, खसरा नम्बर 80 रकबा 0.01 हैक्टर, खसरा नम्बर 81 रकबा 1.95 हैक्टर कुल रकबा 9.11 हैक्टर भूमि व गत खसरा नम्बर 133, 133/1 के नवीन खसरा नम्बर 757 रकबा 0.01 हैक्टर, खसरा नम्बर 758 रकबा 0.01 हैक्टर, खसरा नम्बर 759 रकबा 0.86 हैक्टर, खसरा नम्बर 760 रकबा 1.91 हैक्टर कुल रकबा 2.79 हैक्टर भूमि व गत खसरा नम्बर 139 के नवीन खसरा नम्बर 761 रकबा 1.65 हैक्टर भूमि व गत खसरा नम्बर 126, 126/1 के नवीन खसरा नम्बर 691 रकबा 0.0700 हैक्टर, खसरा नम्बर 692 रकबा 0.3000 हैक्टर, खसरा नम्बर 693 रकबा 0.01 हैक्टर, खसरा नम्बर 694 रकबा 1.34 हैक्टर कुल रकबा 1.72 हैक्टर भूमि कायम हुये है तथा गत खसरा नम्बर 131, 131/1 के नवीन खसरा नम्बर 696 रकबा 0.01 हैक्टर, खसरा नम्बर 697 रकबा 0.69 हैक्टर कुल रकबा 0.70 हैक्टर भूमि कायम हुये हैं। जिनकी नकल जमावन्दी गत खसरा नम्बर व चालू जमावन्दी व मिलान क्षेत्रफल, न्यायालय की डिक्री निर्णय व राजीनामा एवं नामान्तरकरण प्रार्थना पत्र के साथ पेश किये। प्रार्थीगण एवं अप्रार्थी संख्या 1 ता 5 एक ही सजरा खानदान के सदस्य है तथा स्वर्गीय जीवण के वंशज एवं वारिसान है जिसका सजरा प्रार्थना पत्र में प्रस्तुत किया। ग्राम भीण्डा में स्थित उक्त गत खसरा नम्बर 156, 156/1, 139, 133, 133/1, 103, 310, 126, 131 की सम्पूर्ण भूमि तुलछा, गुला, सेवला पि. जीवण की खातेदारी की स्थित रही है तथा तुलछा का स्वर्गवास होने पर भीवाराम, बोदुराम पि. तुलछाराम के नाम जरिये विरासत के खातेदारी दर्ज हुई तथा भीवाराम, बोदुराम पि. तुलछाराम व गुला पुत्र जीवण व सेवा पुत्र जीवण कुम्हार द्वारा खसरा नम्बर 156 में से 1/13 हिस्सा भूमि हस्तान्तरण करने पर 1/13 हिस्से की भूमि खसरा नम्बर 156 में माना पुत्र जीवा जाट के नाम दर्ज रही है तथा ग्राम भीण्डा में स्थित उपरोक्त भूमि गत खसरा नम्बर 161, 156, 126, 156/1, 133/1, 133, 131, 139 की भूमि पूर्व में सेवाराम पुत्र जीवणराम, भीवाराम पुत्र तुलछाराम, बोदुराम पुत्र तुलछाराम कुम्हार व ओमप्रकाश पुत्र माणकचन्द जैन, गुलाराम पुत्र जीवणराम कुम्हार, मानाराम पुत्र जीवाराम जाट की संयुक्त खातेदारी की स्थित रही है तथा उक्त गत खसरा नम्बर की भूमि के खातेदार प्रार्थी भीवाराम व अन्य प्रार्थीगण के पिता/दादा बोदुराम पुत्र तुलछा व गुला पुत्र जीवण एवं अप्रार्थी संख्या 2 ता 5 के पिता/दादा सेवाराम पुत्र जीवणराम व ओमप्रकाश पुत्र माणकचन्द जैन एवं अप्रार्थी संख्या 7 ता 11 के पिता मानाराम पुत्र जीवा जाट ने अपनी आपसी सहमति एवं सुविधा अनुसार मौके पर उक्त भूमि का आज से 50 वर्ष पूर्व ही भौतिक बंटवारा कर लिया था तथा बंटवारा करके अपने अपने हिस्से की भूमि पर काबिज होकर काश्त करने लग गये तथा माफिक भौतिक बंटवारा ग्राम भीण्डा के गत खसरा नम्बर 161 में से 2 बिघा 19 बिस्वा भूमि व गत खसरा नम्बर 156 में से 27 बिघा 3 बिस्वा भूमि व गत खसरा नम्बर 156/1 में से 0.08 बिस्वा भूमि अप्रार्थी संख्या 2 ता 5 के पिता/दादा सेवाराम पुत्र जीवण के हिस्से में एवं गत खसरा नम्बर 161 में से 0.01 बिस्वा भूमि व खसरा नम्बर 156 में से 8 बिघा 13 बिस्वा भूमि व खसरा नम्बर 126 में से 18 बिघा 14 बिस्वा भूमि व खसरा नम्बर 133 में से 13 बिघा 17 बिस्वा भूमि व खसरा नम्बर 133/1 में से 0.04 बिस्वा भूमि प्रार्थी भीवाराम व प्रार्थीगण संख्या 1 ता 3 के पिता/पति बोदुराम पि0 तुलछा के हिस्से में एवं गत खसरा नम्बर 161 में से 1 बिघा 10 बिस्वा भूमि व खसरा नम्बर 156 में से 18 बिघा 5 बिस्वा भूमि व खसरा नम्बर 131 में से 4 बिघा 6 बिस्वा भूमि व खसरा नम्बर 139 में से 10 बिघा 4 बिस्वा भूमि व खसरा नम्बर 133 में से 1 बिघा भूमि प्रार्थी संख्या 5 ता 9 व अप्रार्थी संख्या 1 के पिता/दादा गुलाराम के हिस्से

मे एवं गत खसरा नम्बर 161 मे से 48 बिघा 9 बिस्वा भूमि व खसरा नम्बर 156 मे से 4 बिघा 10 बिस्वा भूमि अप्रार्थी संख्या 7 ता 11 के पिता मानाराम के हिस्से मे व बंट में रही तथा इसी माफिक भौतिक बंटवारा भीवाराम, बोदुराम, सेवाराम, गुलाराम व मानाराम कादिज होकर काश्त करने लगग गये तथा अपने अपने बट व हिस्से की भूमि के चारों तरफ सीव माठ कायम कर ली थी। प्रार्थी भीवाराम व प्रार्थी संख्या 1 ता 3 के पिता/पति बोदुराम व प्रार्थी संख्या 5 ता 9 व अप्रार्थी संख्या 1 के पिता/दादा गुलाराम एवं अप्रार्थी संख्या 2 ता 5 के पिता/दादा सेवाराम एवं अप्रार्थी संख्या 7 ता 11 पिता मानाराम द्वारा अपनी ग्राम मीण्डा मेस्थित उपरोक्त भूमियो का आपसी सहमति भौतिक बंटवारा करने के पश्चात माफिक भौतिक बंटवारा राजस्व रिकार्ड मे भू विभाजन करवाने हेतु प्रार्थी भीवाराम एवं प्रार्थी संख्या 1 ता 3 के पिता/पति बोदुराम एवं अप्रार्थी संख्या 2 ता 5 के पिता/दादा सेवाराम द्वारा प्रार्थी संख्या 5 ता 9 व अप्रार्थी संख्या 1 के पिता/दादा गुलाराम एवं अप्रार्थी संख्या 7 ता 11 के पिता मानाराम के विरुद्ध एक दावा दावत इस्तकरार हक व नू विभाजन का न्यायालय ए0सी0एम0 नावां के यहां दिनांक 20.09.1985 को पेश किया जा वाद पत्र संख्या 386/85 बअनुवान सेवाराम व अन्य वनाम गुलाराम व अन्य विचारावीन रहा है तथा उक्त वाद संख्या 386/85 मे अप्रार्थी संख्या 2 ता 5 के पिता/दादा सेवाराम व प्रार्थी भीवाराम, प्रार्थी संख्या 1 ता 3 के पिता/दादा बोदुराम, ओनप्रकाश एवं गुलाराम व मानाराम सभी खातेदारान के मध्य आपसी सहमति से राजीनामा होने पर सनी ने दिनांक 18.06.1986 को उक्त गत खसरान की भूमि के समन्वय मे माफिक भौतिक बंटवारा अनुसार राजीनामा न्यायालय मे पेश किया गया तथा राजीनामा पेश कर ग्राम मीण्डा के गत खसरा नम्बर 161 मे से 2 बिघा 19 बिस्वा भूमि व गत खसरा नम्बर 156 मे से 27 बिघा 3 बिस्वा भूमि व गत खसरा नम्बर 156/1 मे से 0.08 बिस्वा भूमि अप्रार्थी संख्या 2 ता 5 के पिता/दादा सेवाराम के नाम दर्ज किये जाने एव गत खसरा नम्बर 161 मे से 0.01 बिस्वा भूमि व खसरा नम्बर 156 मे से 8 बिघा 13 बिस्वा भूमि व खसरा नम्बर 126 मे से 18 बिघा 14 बिस्वा भूमि व खसरा नम्बर 133 मे से 13 बिघा 17 बिस्वा भूमि व खसरा नम्बर 133/1 मे से 0.04 बिस्वा भूमि प्रार्थी भीवाराम, व प्रार्थी संख्या 1 ता 3 के पिता/दादा बोदुराम पि0 तुलछा के नाम दर्ज किये जाने एवं गत खसरा नम्बर 161 मे से 1 बिघा 10 बिस्वा भूमि व खसरा नम्बर 156 मे से 18 बिघा 5 बिस्वा भूमि व खसरा नम्बर 131 मे से 4 बिघा 6 बिस्वा भूमि व खसरा नम्बर 139 मे से 10 बिघा 4 बिस्वा भूमि व खसरा नम्बर 133 मे से 1 बिघा भूमि प्रार्थी संख्या 5 ता 9 व अप्रार्थी संख्या 1 के पिता/दादा गुलाराम के नाम दर्ज किये जाने व गत खसरा नम्बर 161 मे से 48 बिघा 9 बिस्वा भूमि व खसरा नम्बर 156 मे से 4 बिघा 10 बिस्वा भूमि अप्रार्थी संख्या 7 ता 11 के पिता मानाराम के नाम दर्ज कियेजाने का निवेदन किया जो राजीनामा दिनांक 18.06.1986 को तस्दीक किया जाकर उक्त वाद संख्या 386/85 का माफिक राजीनामा दिनांक 27.01.1987 को निर्णय एव डिक्री किया जाकर माफिक राजीनामा राजस्व रिकार्ड में अलग अलग खातेदारी दर्ज किये जाने हेतु आदेश दिये गये जिस पर न्यायालय ए0सी0एम0 नावां के उक्त वाद संख्या 386/85 निर्णय दिनांक 27.01.1987 की पालना मे नामान्तरकरण संख्या 76 दर्ज किया जाकर दिनांक 26.05.1988 को नामान्तरकरण स्वीकृत किया जा चुका है परन्तु उस समय ग्राम मीण्डा तहसील नावा मे पैमाईस की कार्यवाही चालु रहने से पैमाईसी अधिकारीयो की भूलवंश उक्त नामान्तरकरण संख्या 76 दिनांक 26.05.1988 का अमल जमाबन्दी(खतौनी) मे नही होने से उक्त गत खसरान की भूमि के नवीन खसरान मे प्रार्थीगण एव अप्रार्थीगण की संयुक्त खातेदारी की ही रह गई जिस कारण आज दिन उक्त नवीन खसरान की भूमि मे प्रार्थीगण एवं अप्रार्थीगण की गलत रूप से खातेदारीया दर्ज चली आ रही है जबकि उक्त खसरान की भूमि का प्रार्थी भीवाराम एवं प्रार्थी संख्या 1 ता

3 के पिता/दादा बोदुराम व प्रार्थी संख्या 5 ता 9 व अप्रार्थी संख्या 1 के पिता/दादा गुलाराम व अप्रार्थी संख्या 2 ता 5 के पिता/दादा सेवाराम व अप्रार्थी संख्या 7 ता 11 के पिता मानाराम ने गौठे पर भौतिक बंटवारा आज से 60 वर्ष पूर्व ही कर लिया था तथा माफिक भौतिक बंटवारा सभी खातेदारान ने वाद संख्या 386/85 मे प्रस्तुत राजीनामा एवं माफिक राजीनामा निर्णय व डिक्री दिनांक 27.01.1987 के अनुसार गत खसरा नम्बर 161 मे से 2 बिघा 19 बिरवा भूमि व गत खसरा नम्बर 156 मे से 27 बिघा 3 बिरवा भूमि व गत खसरा नम्बर 156/1 मे से 0.08 बिरवा भूमि अप्रार्थी संख्या 2 ता 5 के पिता/दादा सेवाराम के बट व हिस्से मे रही तथा अप्रार्थी संख्या 2 ता 5 के पिता/दादा सेवाराम की कब्जे काश्त व बट की भूमि गत खसरा नम्बर 161 के नवीन खसरा नम्बर 61, 62, 63, 83, 1756/83 मे से खसरा नम्बर 1756/83, 62 कुल रकबा 0.73 हैक्टर भूमि मे 1/3 हिस्से की भूमि अप्रार्थी संख्या 2 ता 5 के पिता/दादा सेवाराम की स्थित रही है तथा अप्रार्थी संख्या 2 ता 5 के पिता/दादा सेवाराम के कब्जे काश्त की गत खसरा नम्बर 156 भूमि के नवीन खसरा नम्बर 64, 77, 78, 79, 80, 81 कुल रकबा 9.11 हैक्टर भूमि कायम हुये है जिसमे से 4.32 हैक्टर भूमि अप्रार्थी संख्या 2 ता 5 के पिता/दादा सेवाराम की कब्जे काश्त की भूमि स्थित रही है तथा सेवाराम का स्वर्गवास होने पर अप्रार्थी संख्या 4 व 5 एवं अप्रार्थी संख्या 2 व 3 के पिता हनुमानराम व हनुमानराम का स्वर्गवास होने पर अप्रार्थी संख्या 2 व 3 जरिये विरासत के काबिज कृषक चले आ रहे है तथा अप्रार्थी संख्या 2 ता 5 की उक्त भूमि नवीन राजस्व ग्राम नयाबास मे स्थित चली आ रही हैं तथा माफिक भौतिक बंटवारा एवं वाद संख्या 386/85 मे प्रस्तुत राजीनामा एवं माफिक राजीनामा निर्णय व डिक्री दिनांक 27.01.1987 व नामान्तरकरण संख्या 76 के अनुसार तथा प्रार्थी भीवाराम व प्रार्थी संख्या 1 ता 3 के पिता/पति बोदुराम के कब्जे काश्त व बट की भूमि गत खसरा नम्बर 156 मे से 8 बिघा 13 बिरवा भूमि नवीन खसरा नम्बर 64, 77, 78, 79, 80, 81 कुल रकबा 9.11 हैक्टर भूमि मे से 1.28 हैक्टर भूमि व गत खसरा नम्बर 126 मे से 18 बिघा 14 बिरवा भूमि जो नवीन खसरा नम्बर 691, 692, 693, 694 कुल रकबा 1.72 हैक्टर भूमि व गत खसरा नम्बर 133 की भूमि मे से 13 बिघा 21 बिरवा भूमि जो नवीन खसरा नम्बर 757, 758, 759, 760 कुल रकबा 2.79 हैक्टर भूमि मे से 2.63 हैक्टर भूमि व गत खसरा नम्बर 161 मे से कब्जे काश्त की भूमि जो नया बास के खसरा नम्बर 1756/83, 62 कुल रकबा 0.72 हैक्टर भूमि मे से 1/3 हिस्से की भूमि स्थित रही है जिस पर प्रार्थी भीवाराम एवं बोदुराम का कब्जा काश्त एवं आधिपत्य रहा है तथा बोदुराम का स्वर्गवास होने पर बोदुराम के हिस्से की भूमि पर प्रार्थी संख्या 1 ता 3 जरिये विरासत के काबिज काश्तकार चले आ रहे है तथा माफिक भौतिक बंटवारा एवं वाद संख्या 386/85 मे प्रस्तुत राजीनामा एवं माफिक राजीनामा निर्णय व डिक्री दिनांक 27.01.1987 व नामान्तरकरण संख्या 76 के अनुसार गुलाराम के कब्जे काश्त व बट की गत खसरा नम्बर 133 की भूमि मे से 1 बिघा भूमि अर्थात 0.16 हैक्टर भूमि जो नवीन खसरा नम्बर 757, 758, 759, 760 कुल रकबा 2.79 हैक्टर भूमि मे से 0.16 हैक्टर भूमि व गत खसरा नम्बर 161 मे से 1 बिघा 10 बिरवा भूमि जो नया बास के नवीन खसरा नम्बर 1756/83, 62 कुल रकबा 0.73 हैक्टर भूमि मे से 1/3 हिस्से की भूमि स्थित रही है तथा गत खसरा नम्बर 156 मे से 18 बिघा 5 बिरवा भूमि जो नयाबास के नवीन खसरा नम्बर 64, 77, 78, 79, 80, 81 कुल रकबा 9.11 हैक्टर भूमि मे से 2.87 हैक्टर भूमि व गत खसरा नम्बर 131 मे से 4 बिघा 6 बिरवा भूमि जो ग्राम मीण्डा के नवीन खसरा नम्बर 696, 697 कुल रकबा 0.70 हैक्टर भूमि व गत खसरा नम्बर 139 मे से 10 बिघा 4 बिरवा भूमि जो ग्राम मीण्डा के नवीन खसरा नम्बर 161 रकबा 1.65 हैक्टर सम्पूर्ण भूमि गुलाराम के कब्जे काश्त व बट मे स्थित रही है जिस पर गुलाराम का स्वर्गवास होने पर प्रार्थी

संख्या 5 ता 9 व अप्रार्थी संख्या 1 जरिये विरासत के काबिज काश्तकार चले आ रहे है तथा माफिक भौतिक बंटवारा एवं वाद संख्या 386/85 मे प्रस्तुत राजीनामा एवं माफिक राजीनामा निर्णय व डिक्री दिनांक 27.01.1987 व नामान्तरकरण संख्या 76 के अनुसार मानाराम के कब्जे काश्त व बट की गत खसरा नम्बर 161 मे से 48 बिघा 9 बिस्वा भूमि जो नवीन खसरा नम्बर 61, 63, 83 की भूमि स्थित रही है तथा गत खसरा नम्बर 156 मे से कब्जे काश्त की भूमि जो नया बास के नवीन खसरा नम्बर 64, 77, 78, 79, 80, 81 कुल रकबा 9.11 हैक्टर भूमि मे से 0.64 हैक्टर भूमि स्थित रही है जो ग्राम नयाबास मे स्थित चली आ रही है जिस पर मानाराम का स्वर्गवास होने केबाद अप्रार्थी संख्या 7 ता 11 काबिज कृषक चले आ रहे हैं। इस प्रकार माफिक भौतिक बंटवारा एवं माफिक राजीनामा अनुसार ग्राम मीण्डा के नवीन खसरा नम्बर 691, 692, 693, 694, 696, 697, 757, 758, 759, 760, 761 कुल रकबा 6.86 हैक्टर भूमिमे अप्रार्थी संख्या 2 ता 5 व 7 ता 11 का पिछले 50 वर्षो से कोई कब्जा काश्त व आधिपत्य नही है तथा खसरा नम्बर 691, 692, 693, 694 कुल रकबा 1.72 हैक्टर भूमि एवं खसरा नम्बर 757, 758, 759, 760 कुल रकबा 2.79 हैक्टर भूमि मे से 2.63 हैक्टर भूमि व नयाबास के खसरा नम्बर 1756/83, 62 कुल रकबा 0.73 हैक्टर भूमि मे से 1/3 हिस्से की भूमि व नयाबास के खसरा नम्बर 64, 77, 78, 79, 80, 81 कुल रकबा 9.11 हैक्टर भूमि मे से 1.28 हैक्टर भूमि प्रार्थी संख्या 4 भीवाराम व प्रार्थी संख्या 1 ता 3 के कब्जे काश्त व आधिपत्य मे रही है जिसमे 1/2 हिस्सा प्रार्थी भीवाराम का व 1/2 हिस्सा प्रार्थी संख्या 1 ता 3 का स्थित चला आ रहा है तथा ग्राम मीण्डा के नवीन खसरा नम्बर 757, 758, 759, 760 कुल रकबा 2.79 हैक्टर भूमि मे से 0.16 हैक्टर भूमि व खसरा नम्बर 696, 697 कुल रकबा 0.70 हैक्टर सम्पूर्ण भूमि व खसरा नम्बर 161 रकबा 1.65 हैक्टर सम्पूर्ण भूमि एवं नया बास के खसरा नम्बर 64, 77, 78, 79, 80, 81 कुल रकबा 9.11 हैक्टर मे से 2.87 हैक्टर भूमि गुलाराम के कब्जेकाश्त एवं बट मे रही है तथा गुलाराम का स्वर्गवास होने पर प्रार्थी संख्या 5 ता 9 व अप्रार्थी संख्या 1 जरिये विरासत के काबिज कृषक चले आ रहे है तथा नया बास के नवीन खसरा नम्बर 64, 77, 78, 79, 80, 81 कुल रकबा 9.11 हैक्टर भूमि मे से 4.32 हैक्टर भूमि व खसरा नम्बर 1756/83, 62 कुल रकबा 0.73 हैक्टर भूमि मे से 1/3 हिस्से की भूमि अप्रार्थी संख्या 2 ता 5 के पिता/दादा सेवाराम के कब्जे काश्त मे स्थित रही है जिस पर अप्रार्थी संख्या 2 ता 5 जरिये विरासत के काबिज कृषक चले आ रहे है एवं नयाबास के खसरा नम्बर 64, 77, 78, 79, 80, 81 कुल रकबा 9.11 हैक्टर मे से 0.64 हैक्टर भूमि व खसरा नम्बर 61, 63, 83 की भूमि मानाराम के कब्जे काश्त व आधिपत्य मे रही है तथा मानाराम का स्वर्गवास होने पर अप्रार्थी संख्या 7 ता 11 जरिये विरासत के काबिज कृषक चले आ रहे है परन्तु माफिक डिक्री स्वीकृत नामान्तरकरण संख्या 73 दिनांक 26.05.1988 का पैमाईसी अधिकारीयो की भुलवंश खतौनी मे अमल नही होने से पूर्ववर्ति जमाबन्दीयो अनुसार प्रार्थीगण एवं अप्रार्थीगण के नाम संयुक्त रूप से खातेदारी दर्ज हो गई जो प्रार्थीगण केअधिकारो पर बेअसर होकर पैमाईसी अधिकारीयो द्वारा भूलवंश की गई कार्यवाही Null And Void है तथा प्रार्थीगण नामान्तरकरण संख्या 73 दिनांक 26.05.1988 के अनुसार रिकार्ड मे दुरुस्ती करवाने के एवं नामान्तरकरण की पालना करवाने के लिए कानूनन अधिकारी है। भीवाराम, बोदुराम पि0 तुलछाराम व गुला पुत्र जीवण व सेवा पुत्र जीवण कुम्हार द्वारा खसरा नम्बर 156 मे से 1/13 हिस्सा भूमि हस्तान्तरण करने पर 1/13 हिस्से की भूमि खसरा नम्बर 156 में माना पुत्र जीवा जाट के नाम दर्ज रही है न्यायालय ए0 सी0 एम0 नावां के उक्त वाद संख्या 386/85 निर्णय दिनांक 27.01.1987 की पालना मे नामान्तरकरण संख्या 76 दर्ज किया जाकर दिनांक 26.05.1988 को नामान्तरकरण स्वीकृत किया जा चुका है परन्तु उस समय ग्राम मीण्डा तहसील नावा मे

पैमाईस की कार्यवाही चालु रहने से पैमाईसी अधिकारीयो की भूलवंश उक्त नामान्तरकरण संख्या 76 दिनांक 26.05.1988 का अमल जमाबन्दी(खतौनी) मे नहीहोने से उक्त गत खसरान कीभूमि के नवीन खसरान की भूमि प्रार्थीगण एव अप्रार्थीगण की संयुक्त खातेदारी की ही रह गई जिस कारण आज दिन माफिक भौतिक बंटवारा एवं माफिक निर्णय व डिक्री दिनांक 27.01.1987 व स्वीकृत नामान्तरकरण संख्या 76 के अनुसार उक्त भूमि राजस्व रिकार्ड मे प्रार्थीगण एवं अप्रार्थीगण के नाम दर्ज नही होकर गलत रूप से दर्ज चली आ रही है जिससे प्रार्थीगण को काफी असुविधा हो रही है एवं प्रार्थीगण की कब्जे काशत एव बट की भूमि मे पैमाईसी अधिकारीयो की भूल के कारण अप्रार्थी संख्या 2 ता 11 का नाम गलत रूप से दर्ज चला आ रहा है जिसको प्रार्थीगण नामान्तरकरण संख्या 76 दिनांक 26.05.1988 के अनुसार राजस्व रिकार्ड मे दर्ज करवाने के अधिकारी है तथा नामान्तरकरण संख्या 76 दिनांक 26.05.1988 की पालना के अनुसार राजस्व रिकार्ड में काबिल दुरुस्ती योग्य हैं। नामान्तरकरण संख्या 76 दिनांक 26.05.1988 की पालना राजस्व रिकार्ड मे की जाकर गत खसरा नम्बर 161 के ग्राम नयाबास मे नवीन खसरा नम्बर 61, 62, 63, 83, 1756/83 मे से खसरा नम्बर 1756/83, 62 कुल रकबा 0.73 हैक्टर भूमि मे 1/3 हिस्से की भूमि व गत खसरा नम्बर 156, 156/1 की भूमि के ग्राम नयाबास मे नवीन खसरा नम्बर 64, 77, 78, 79, 80, 81 कुल रकबा 9.11 हैक्टर भूमि मे से 4.32 हैक्टर भूमि अप्रार्थी संख्या 2 ता 5 के नाम राजस्व रिकार्ड मे दर्ज किया जाना कानुनन रूप से न्यायोचित है एवं ग्राम मीण्डा के गत खसरा नम्बर 156, 156/1 मे से 8 बिघा 13 बिस्वा भूमि जो ग्राम नयाबास के नवीन खसरा नम्बर 64, 77, 78, 79, 80, 81 कुल रकबा 9.11 हैक्टर भूमि मे से 1.28 हैक्टर भूमि व गत खसरा नम्बर 126, 126मीन मे से 18 बिघा 14 बिस्वा भूमि जो ग्राम मीण्डा के नवीन खसरा नम्बर 691, 692, 693, 694 कुल रकबा 1.72 हैक्टर भूमि व गत खसरा नम्बर 133, 133/1 की भूमि मे से 13 बिघा 21 बिस्वा भूमि जो नवीन खसरा नम्बर 757, 758, 759, 760 कुल रकबा 2.79 हैक्टर भूमि मे से 2.63 हैक्टर भूमि व गत खसरा नम्बर 161 के नया बास के नवीन खसरा नम्बर 1756/83, 62 कुल रकबा 0.72 हैक्टर भूमि मे से 1/3 हिस्से की भूमि मे से 1/2 हिस्से की भूमि प्रार्थी संख्या 1 ता 3 के नाम व 1/2 हिस्से की भूमि प्रार्थी संख्या 4 भीवाराम के नाम दर्ज किया जाना एव गत खसरा नम्बर 133, 133/1 की भूमि मे से 1 बिघा भूमि अर्थात 0.16 हैक्टर भूमि जो नवीन खसरा नम्बर 757, 758, 759, 760 कुल रकबा 2.79 हैक्टर भूमि मे से 0.16 हैक्टर भूमि व गत खसरा नम्बर 161 मे से 1 बिघा 10 बिस्वा भूमि जो नया बास के नवीन खसरा नम्बर 1756/83, 62 कुल रकबा 0.73 हैक्टर भूमि मे से 1/3 हिस्से की भूमि व गत खसरा नम्बर 156, 156मीन मे से 18 बिघा 5 बिस्वा भूमि जो नयाबास के नवीन खसरा नम्बर 64, 77, 78, 79, 80, 81 कुल रकबा 9.11 हैक्टर भूमि मे से 2.87 हैक्टर भूमि व गत खसरा नम्बर 131 मे से 4 बिघा 6 बिस्वा भूमि जो ग्राम मीण्डा के नवीन खसरा नम्बर 696, 697 कुल रकबा 0.70 हैक्टर भूमि व गत खसरा नम्बर 139 रकबा 10 बिघा 4 बिस्वा भूमि जो ग्राम मीण्डा के नवीन खसरा नम्बर 161 रकबा 1.65 हैक्टर सम्पूर्ण भूमि अप्रार्थी संख्या 5 ता 9 व अप्रार्थी संख्या 1 के नाम दर्ज किया जाना कानुनन रूप से न्यायोचित है। गत खसरा नम्बर 156 मे से कब्जे काशत की भूमि जो नया बास के नवीन खसरा नम्बर 64, 77, 78, 79, 80, 81 कुल रकबा 9.11 हैक्टर भूमि मे से 0.64 हैक्टर भूमि अप्रार्थी संख्या 7 ता 11 के नाम दर्ज किया जाना कानुनन रूप से न्यायोचित हैं।

ग्राम मीण्डा पटवार हल्का मीण्डा तहसील नावा की सरहद मे स्थित कृषि भूमि गत खसरा नम्बर 156, 156/1, 139, 133, 133/1, 103, 310, 126, 131 की भूमि के नवीन भू प्रबन्ध कार्यवाही के दौरान उक्त गत खसरा नम्बर 156, 156/1 के नवीन खसरा

नम्बर 64 रकबा 3.44 हैक्टर, खसरा नम्बर 77 रकबा 1.18 हैक्टर, खसरा नम्बर 78 रकबा 0.88 हैक्टर, खसरा नम्बर 79 रकबा 1.65 हैक्टर, खसरा नम्बर 80 रकबा 0.01 हैक्टर, खसरा नम्बर 81 रकबा 1.95 हैक्टर कुल रकबा 9.11 हैक्टर भूमि व गत खसरा नम्बर 133, 133/1 के नवीन खसरा नम्बर 757 रकबा 0.01 हैक्टर, खसरा नम्बर 758 रकबा 0.01 हैक्टर, खसरा नम्बर 759 रकबा 0.86 हैक्टर, खसरा नम्बर 760 रकबा 1.91 हैक्टर कुल रकबा 2.79 हैक्टर भूमि व गत खसरा नम्बर 139 के नवीन खसरा नम्बर 761 रकबा 1.65 हैक्टर भूमि व गत खसरा नम्बर 126, 126मीन के नवीन खसरा नम्बर 691 रकबा 0.0700 हैक्टर, खसरा नम्बर 692 रकबा 0.3000 हैक्टर, खसरा नम्बर 693 रकबा 0.01 हैक्टर, खसरा नम्बर 694 रकबा 1.34 हैक्टर कुल रकबा 1.72 हैक्टर भूमि तथा गत खसरा नम्बर 131, 131मीन के नवीन खसरा नम्बर 696 रकबा 0.01 हैक्टर, खसरा नम्बर 697 रकबा 0.69 हैक्टर कुल रकबा 0.70 हैक्टर भूमि मे प्रार्थीगण एवं अप्रार्थीगण के नाम दर्ज खातेदारी को दुरुस्त किया जाकर वाद संख्या 386/85 बअनुवान सेवाराम व अन्य वनाम गुलाराम व अन्य निर्णय डिक्री दिनांक 27.01.1987 की पालना मे स्वीकृत नागान्तरकरण संख्या 76 दिनांक 26.05.1988 के अनुसार गत खसरा नम्बर 161 के कायम हुये ग्राम नयाबास मे नवीन खसरा नम्बर 61, 62, 63, 83, 1756/83 मे से खसरा नम्बर 1756/83, 62 कुल रकबा 0.73 हैक्टर भूमि मे 1/3 हिस्से की भूमि व गत खसरा नम्बर 156, 156/1 की भूमि के कायम हुये ग्राम नयाबास मे नवीन खसरा नम्बर 64, 77, 78, 79, 80, 81 कुल रकबा 9.11 हैक्टर भूमि मे से 4.32 हैक्टर भूमि अप्रार्थी संख्या 2 ता 5 के नाम एवं ग्राम मीण्डा के गत खसरा नम्बर 156, 156/1 मे से 8 बिघा 13 बिस्वा भूमि जो ग्राम नयाबास के नवीन खसरा नम्बर 64, 77, 78, 79, 80, 81 कुल रकबा 9.11 हैक्टर भूमि मे से 1.28 हैक्टर भूमि मे से 1/2 हिस्से की भूमि प्रार्थी संख्या 1 ता 3 के नाम व 1/2 हिस्से की भूमि प्रार्थी संख्या 4 भीवाराम के नाम व गत खसरा नम्बर 126, 126मीन मे से 18 बिघा 14 बिस्वा भूमि जो ग्राम मीण्डा के नवीन खसरा नम्बर 691, 692, 693, 694 कुल रकबा 1.72 हैक्टर भूमि मे से 1/2 हिस्से की भूमि प्रार्थी संख्या 1 ता 3 के नाम व 1/2 हिस्से की भूमि प्रार्थी संख्या 4 भीवाराम के नाम व गत खसरा नम्बर 133, 133/1 की भूमि मे से 13 बिघा 21 बिस्वा भूमि जो नवीन खसरा नम्बर 757, 758, 759, 760 कुल रकबा 2.79 हैक्टर भूमि मे से 2.63 हैक्टर भूमि मे से 1/2 हिस्से की भूमि मे 0.0139 हैक्टर भूमि अप्रार्थी संख्या 6 के व शेष प्रार्थी संख्या 1 ता 3 के नाम व 1/2 हिस्से की भूमि प्रार्थी संख्या 4 भीवाराम के नाम व गत खसरा नम्बर 161 के नया बास के नवीन खसरा नम्बर 1756/83, 62 कुल रकबा 0.72 हैक्टर भूमि मे से 1/3 हिस्से की भूमि मे से 1/2 हिस्से की भूमि प्रार्थी संख्या 1 ता 3 के नाम व 1/2 हिस्से की भूमि प्रार्थी संख्या 4 भीवाराम के नाम एव गत खसरा नम्बर 133, 133/1 की भूमि मे से 1 बिघा भूमि अर्थात 0.16 हैक्टर भूमि जो नवीन खसरा नम्बर 757, 758, 759, 760 कुल रकबा 2.79 हैक्टर भूमि मे से 0.16 हैक्टर भूमि व गत खसरा नम्बर 161 मे से 1 बिघा 10 बिस्वा भूमि जो नया बास के नवीन खसरा नम्बर 1756/83, 62 कुल रकबा 0.73 हैक्टर भूमि मे से 1/3 हिस्से की भूमि व गत खसरा नम्बर 156, 156मीन मे से 18 बिघा 5 बिस्वा भूमि जो नयाबास के नवीन खसरा नम्बर 64, 77, 78, 79, 80, 81 कुल रकबा 9.11 हैक्टर भूमि मे से 2.87 हैक्टर भूमि व गत खसरा नम्बर 131 मे से 4 बिघा 6 बिस्वा भूमि जो ग्राम मीण्डा के नवीन खसरा नम्बर 696, 697 कुल रकबा 0.70 हैक्टर भूमि व गत खसरा नम्बर 139 रकबा 10 बिघा 4 बिस्वा भूमि जो ग्राम मीण्डा के नवीन खसरा नम्बर 761 रकबा 1.65 हैक्टर सम्पूर्ण भूमि मे 1/4 हिस्सा प्रार्थी संख्या 5 के नाम व 1/4 हिस्सा प्रार्थी संख्या 6 के नाम व 1/4 हिस्सा प्रार्थी संख्या 7 के नाम व 1/4 हिस्सा प्रार्थी संख्या 8, 9 व अप्रार्थी संख्या 1 के नाम तथा गत खसरा नम्बर 156 की भूमि जो नया बास के नवीन

खसरा नम्बर 64, 77, 78, 79, 80, 81 कुल रकबा 9.11 हैक्टर भूमि मे से 0.64 हैक्टर भूमि अप्रार्थी संख्या 7 ता 11 के नाम खातेदारी दर्ज किये जाने की शुद्धि की जाकर राजस्व रिकार्ड मे शुद्धि किये जाने के आदेश तहसीलदार नावा को प्रदान करने का निवेदन किया।

प्रार्थीगण का प्रार्थना पत्र दर्ज किया जाकर अप्रार्थीगण को जरिये नोटिस तलब किया गया। अप्रार्थी संख्या 1 की ओर से अधिवक्ता श्री आनन्दीलाल गुर्जर ने इकबाली जवाब पेश कर प्रार्थीगण का प्रार्थना पत्र स्वीकार किया गया तथा अप्रार्थी संख्या 1 कोई आपत्ति नहीं है तथा पूर्ण सहमति है। अप्रार्थी संख्या 13, 14 का तामील शुदा नोटिस प्राप्त होने के बावजूद अनुपस्थित एवं अप्रार्थी संख्या 12 का जरिये रजिस्टर्ड डाक भिजवाये जाने के बावजूद भी अनुपस्थित रहने पर एकपक्षकीय कार्यवाही अमल में लाई गई। अप्रार्थी संख्या 2 ता 11 के नोटिस अखबार दैनिक नवज्योति दिनांक 23.04.2023 में प्रकाशित करवाने के बावजूद भी अनुपस्थित रहने पर एकपक्षीय कार्यवाही अमल में लाई गई। तत्पश्चात प्रार्थीगण द्वारा प्रार्थना पत्र आदेश 6 नियम 17 व 151 सीपीसी पेश किया जिसपर बहस सुनी जाकर पत्रावली का अवलोकन कर प्रार्थना पत्र आदेश 6 नियम 17 व 151 सीपीसी स्वीकार किया गया तथा प्रार्थीगण की ओर से प्रार्थना पत्र आदेश 1 नियम 10 सीपीसी का प्रस्तुत कर निवेदन किया कि प्रार्थी भीवाराम द्वारा अपने हिस्से की भूमि को अपने पुत्र प्रहलाद व शंकरलाल के पक्ष में जरिये दानपत्र स्थानांतरण कर दी है इसलिए पक्षकार अप्रार्थी बनाया जावें। जिसपर बाद सुनवाई एवं अवलोकन के प्रार्थना पत्र आदेश 1 नियम 10 सीपीसी स्वीकार किया जाकर प्रहलाद कुमावत पुत्र भीवाराम जाति कुमावत निवासी मीण्डा एवं शंकरलाल पुत्र भीवाराम जाति कुमावत निवासी मीण्डा को पक्षकार अप्रार्थी संयोजित किया जाकर पत्रावली वास्ते तलबी हेतु नियत की गई तथा अप्रार्थी संख्या 15 व 16 प्रहलाद, शंकरलाल की ओर से अधिवक्ता श्री आनन्दीलाल गुर्जर ने प्रार्थीगण के प्रार्थना पत्र को स्वीकार करते हुए इकबाली जवाब पेश कर ग्राम मीण्डा के गत खसरा नम्बर 161 के कायम हुये ग्राम नयाबास मे नवीन खसरा नम्बर 61, 62, 63, 83, 1756/83 मे से खसरा नम्बर 62 रकबा 0.0100 हैक्टर गै0मु0 कुआ मे प्रार्थी भीवाराम की 1/6 हिस्सा भूमि को अप्रार्थी संख्या 15 व 16 के नाम एवं ग्राम मीण्डा के गत खसरा नम्बर 156, 156/1 के भाग ग्राम नयाबास के नवीन खसरा नम्बर 64, 77, 78, 79, 80, 81 कुल रकबा 9.11 हैक्टर भूमि मे से 1.28 हैक्टर भूमि मे से प्रार्थी भीवाराम की 1/2 हिस्से की भूमि को बहिस्सा बराबर से अप्रार्थी संख्या 15 व 16 के नाम व गत खसरा नम्बर 126, 126मीन के भाग ग्राम मीण्डा के नवीन खसरा नम्बर 691, 692, 693, 694 कुल रकबा 1.72 हैक्टर भूमि मे से भीवाराम की 1/2 हिस्से की भूमि को बहिस्सा बराबर से अप्रार्थी संख्या 15 व 16 के नाम व गत खसरा नम्बर 133, 133/1 के भाग नवीन खसरा नम्बर 757, 758, 759, 760 कुल रकबा 2.79 हैक्टर भूमि मे से 2.63 हैक्टर भूमि मे से भीवाराम की 1/2 हिस्से की भूमि मे 1.2833 हैक्टर भूमि बहिस्सा बराबर से अप्रार्थी संख्या 15 व 16 के नाम व 0.0327 हैक्टर भूमि प्रार्थी भीवाराम के नाम खातेदारी मे दर्ज किये जाने की दुरुस्ती का आदेश प्रदान करने का निवेदन किया। पत्रावली को बहस अन्तिम हेतु नियत किया गया।

उभयपक्षकारान की बहस सुनी गई। बहस पर मनन किया गया। पत्रावली एवं पत्रावली में प्रस्तुत दस्तावेजात का अवलोकन किया गया। पत्रावली में उपलब्ध दस्तावेजात, राजस्व रिकॉर्ड एवं न्यायालय एसीएम नावां में विचाराधीन रहे वाद संख्या 386/85 बअनुवान सेवाराम बनाम गुलाराम वगैरह में प्रस्तुत राजीनामा एवं राजीनामा अनुसार निर्णय डिक्री दिनांक 27.01.87 की पालना में स्वीकृत नामांतरण संख्या 76 दिनांक 26.05.1988 के अवलोकन से स्पष्ट है कि उभयपक्षकारान एवं उभयपक्षकारान के

पूर्वजों द्वारा आपसी सहमति से भूमि का भू-विभाजन करवाने हेतु वाद संख्या 386/85 में राजीनामा पेश करने पर वाद पत्र मुताबिक राजीनामा डिक्री जाकर उभयपक्षकारान की भूमियों की अलग अलग खातेदारी दर्ज करने के आदेश जारी किये गये तथा न्यायालय की निर्णय एवं डिक्री पालना में नामांतरकरण भी दर्ज किया जाकर स्वीकृत हुआ है परन्तु नामांतरकरण का जमाबंदी में अमल नहीं हुआ है जो एक सदभावी भूल होना स्पष्ट साबित है। इसलिए राजस्व ग्राम मीण्डा के गत खसरा नम्बर 161 के कायम हुये नवीन ग्राम नयाबास में नवीन खसरा नम्बर 61, 62, 63, 83, 1756/83 मे से खसरा नम्बर 1756/83, 62 रकबा 0.7300 हैक्टर भूमि का प्रार्थीगण एवं अप्रार्थीगण का हिस्सा संशोधन करते हुये खसरा नम्बर 1756/83 रकबा 0.7200 हैक्टर भूमि मे से 2/9 हिस्से की भूमि अप्रार्थी संख्या 4 श्रवणराम के नाम व 2/9 हिस्से की भूमि अप्रार्थी संख्या 5 गंगाराम के नाम व 1/9 हिस्से की भूमि अप्रार्थी संख्या 2 लादूराम के नाम व 1/9 हिस्से की भूमि अप्रार्थी संख्या 3 मालूराम के नाम व 1/12 हिस्सा प्रार्थी संख्या 5 व 1/12 हिस्सा प्रार्थी संख्या 6 व 1/12 हिस्सा प्रार्थी संख्या 7 व 1/12 हिस्सा प्रार्थी संख्या 8, 9 व अप्रार्थी संख्या 1 के नाम एवं खसरा नम्बर 62 कुल रकबा 0.0100 हैक्टर गै0मु0 कुआ मे 1/6 हिस्सा प्रार्थी संख्या 1 ता 3 के नाम व 1/6 हिस्सा अप्रार्थी संख्या 15, 16 के नाम 1/9 हिस्सा अप्रार्थी संख्या 2 व 3 के नाम व 1/9 हिस्सा अप्रार्थी संख्या 4 के नाम व 1/9 हिस्सा अप्रार्थी संख्या 5 के नाम व गत खसरा नम्बर 156, 156/1 की भुमि के कायम हुये ग्राम नयाबास के नवीन खसरा नम्बर 64, 77, 78, 79, 80, 81 कुल रकबा 9.11 हैक्टर भुमि मे से 4.32 हैक्टर भुमि मे 1/6 हिस्सा अप्रार्थी संख्या 2 लादूराम के नाम व 1/6 हिस्सा अप्रार्थी संख्या 3 मालूराम के नाम व 1/3 हिस्सा अप्रार्थी संख्या 4 श्रवणराम के नाम व 1/3 हिस्सा अप्रार्थी संख्या 5 गंगाराम के नाम एवं ग्राम मीण्डा के गत खसरा नम्बर 156, 156/1 के भाग ग्राम नयाबास के नवीन खसरा नम्बर 64, 77, 78, 79, 80, 81 कुल रकबा 9.11 हैक्टर भुमि मे से 1.28 हैक्टर भुमि मे से 1/2 हिस्से की भुमि बहिस्सा बराबर से प्रार्थी संख्या 1 ता 3 के नाम व 1/2 हिस्से की भुमि अप्रार्थी संख्या 15, 16 के नाम व गत खसरा नम्बर 126, 126 मीन के भाग ग्राम मीण्डा के नवीन खसरा नम्बर 691, 692, 693, 694 कुल रकबा 1.72 हैक्टर भुमि मे से 1/2 हिस्से की भुमि बहिस्सा बराबर से प्रार्थी संख्या 1 ता 3 के नाम व 1/2 हिस्से की भुमि में 0.0327 हैक्टर प्रार्थी संख्या 4 भीवाराम के नाम व 0.8273 हैक्टर भूमि भीवाराम के स्थान पर अप्रार्थी संख्या 15, 16 के नाम व गत खसरा नम्बर 133, 133/1 के भाग नवीन खसरा नम्बर 757, 758, 759, 760 कुल रकबा 2.79 हैक्टर भुमि मे से 2.63 हैक्टर भुमि मे से 1/2 हिस्से की भुमि मे 0.0139 हैक्टर भुमि अप्रार्थी संख्या 6 के नाम व शेष प्रार्थी संख्या 1 ता 3 के नाम व 1/2 हिस्से की भुमि प्रार्थी संख्या 4 भीवाराम के स्थान पर अप्रार्थी संख्या 15, 16 के नाम एव गत खसरा नम्बर 133, 133/1 के भाग नवीन खसरा नम्बर 757, 758, 759, 760 कुल रकबा 2.79 हैक्टर भुमि मे से 0.16 हैक्टर भुमि व गत खसरा नम्बर 161 जो नया बास के नवीन खसरा नम्बर 62 रकबा 0.0100 हैक्टर गै0मु0 कुआ मे से 1/3 हिस्से की भुमि व गत खसरा नम्बर 156, 156 मीन के भाग नयाबास के नवीन खसरा नम्बर 64, 77, 78, 79, 80, 81 कुल रकबा 9.11 हैक्टर भुमि मे से 2.87 हैक्टर भुमि व गत खसरा नम्बर 131 के भाग ग्राम मीण्डा के नवीन खसरा नम्बर 696, 697 कुल रकबा 0.70 हैक्टर भुमि व गत खसरा नम्बर 139 के भाग ग्राम मीण्डा के नवीन खसरा नम्बर 761 रकबा 1.65 हैक्टर भुमि मे 1/4 हिस्सा प्रार्थी संख्या 5 के नाम व 1/4 हिस्सा प्रार्थी संख्या 6 के नाम व 1/4 हिस्सा प्रार्थी संख्या 7 के नाम व 1/4 हिस्सा प्रार्थी संख्या 8, 9 व अप्रार्थी संख्या 1 के नाम तथा गत खसरा नम्बर 156 की भुमि जो नया बास के नवीन खसरा नम्बर 64, 77, 78, 79, 80, 81 कुल रकबा 9.11 हैक्टर भुमि


में से 0.64 हैक्टर भूमि अप्रार्थी संख्या 7 ता 11 के नाम दर्ज कर राजस्व रिकॉर्ड में दुरुस्त किया जाना उचित प्रतीत होता है।

आदेश

अतः प्रार्थीगण का प्रार्थना पत्र स्वीकार किया जाकर राजस्व ग्राम मीण्डा के गत खसरा नम्बर 161 के नवीन ग्राम नयाबास में नवीन खसरा नम्बर 61, 62, 63, 83, 1756/83 में से खसरा नम्बर 1756/83, 62 रकबा 0.7300 हैक्टर भूमि का प्रार्थीगण एवं अप्रार्थीगण का हिस्सा संशोधन करते हुये खसरा नम्बर 1756/83 रकबा 0.7200 हैक्टर भूमि में से 2/9 हिस्से की भूमि अप्रार्थी संख्या 4 श्रवणराम के नाम व 2/9 हिस्से की भूमि अप्रार्थी संख्या 5 गंगाराम के नाम व 1/9 हिस्से की भूमि अप्रार्थी संख्या 2 लादूराम के नाम व 1/9 हिस्से की भूमि अप्रार्थी संख्या 3 मालूराम के नाम व 1/12 हिस्सा प्रार्थी संख्या 5 लालाराम व 1/12 हिस्सा प्रार्थी संख्या 6 श्योराम व 1/12 हिस्सा प्रार्थी संख्या 7 लिखमाराम व 1/12 हिस्सा प्रार्थी संख्या 8, 9 नारायणीदेवी, राजकुमार व अप्रार्थी संख्या 1 जयनारायण के नाम एवं खसरा नम्बर 62 कुल रकबा 0.0100 हैक्टर गै0मु0 कुआ में 1/6 हिस्सा प्रार्थी संख्या 1 ता 3 पवनकुमार, गिरधारीलाल, भंवरीदेवी के नाम व 1/6 हिस्सा अप्रार्थी संख्या 15, 16 प्रहलाद कुमावत, शंकरलाल के नाम व 1/9 हिस्सा अप्रार्थी संख्या 2 व 3 लादुराम, मालूराम के नाम व 1/9 हिस्सा अप्रार्थी संख्या 4 श्रवणराम के नाम व 1/9 हिस्सा अप्रार्थी संख्या 5 गंगाराम के नाम एवं ग्राम नयाबास के नवीन खसरा नम्बर 64, 77, 78, 79, 80, 81 कुल रकबा 9.11 हैक्टर भूमि में से 4.32 हैक्टर भूमि में 1/6 हिस्सा अप्रार्थी संख्या 2 लादूराम के नाम व 1/6 हिस्सा अप्रार्थी संख्या 3 मालूराम के नाम व 1/3 हिस्सा अप्रार्थी संख्या 4 श्रवणराम के नाम व 1/3 हिस्सा अप्रार्थी संख्या 5 गंगाराम के नाम एवं ग्राम नयाबास के नवीन खसरा नम्बर 64, 77, 78, 79, 80, 81 कुल रकबा 9.11 हैक्टर भूमि में से 1.28 हैक्टर भूमि में से 1/2 हिस्से की भूमि बहिस्सा बराबर से प्रार्थी संख्या 1 ता 3 पवनकुमार, गिरधारीलाल, भंवरीदेवी के नाम व 1/2 हिस्से की भूमि अप्रार्थी संख्या 15, 16 प्रहलाद कुमावत, शंकरलाल के नाम एवं ग्राम मीण्डा के नवीन खसरा नम्बर 691, 692, 693, 694 कुल रकबा 1.72 हैक्टर भूमि में से 1/2 हिस्से की भूमि बहिस्सा बराबर से प्रार्थी संख्या 1 ता 3 पवनकुमार, गिरधारीलाल, भंवरीदेवी के नाम व 1/2 हिस्से की भूमि में 0.0327 हैक्टर प्रार्थी संख्या 4 भीवाराम के नाम व 0.8273 हैक्टर भूमि भीवाराम के स्थान पर अप्रार्थी संख्या 15, 16 प्रहलाद कुमावत, शंकरलाल के नाम एवं नवीन खसरा नम्बर 757, 758, 759, 760 कुल रकबा 2.79 हैक्टर भूमि में से 2.63 हैक्टर भूमि में से 1/2 हिस्से की भूमि में 0.0139 हैक्टर भूमि अप्रार्थी संख्या 6 शंकरलाल के नाम व शेष प्रार्थी संख्या 1 ता 3 पवनकुमार, गिरधारीलाल, भंवरीदेवी के नाम व 1/2 हिस्से की भूमि प्रार्थी संख्या 4 भीवाराम के स्थान पर अप्रार्थी संख्या 15, 16 प्रहलाद कुमावत, शंकरलाल के नाम एवं नवीन खसरा नम्बर 757, 758, 759, 760 कुल रकबा 2.79 हैक्टर भूमि में से 0.16 हैक्टर भूमि व ग्राम नया बास के नवीन खसरा नम्बर 62 रकबा 0.0100 हैक्टर गै0मु0 कुआ में से 1/3 हिस्से की भूमि व ग्राम नयाबास के नवीन खसरा नम्बर 64, 77, 78, 79, 80, 81 कुल रकबा 9.11 हैक्टर भूमि में से 2.87 हैक्टर भूमि व

ग्राम मीण्डा के नवीन खसरा नम्बर 696, 697 कुल रकबा 0.70 हैक्टर भुमि व ग्राम मीण्डा के नवीन खसरा नम्बर 761 रकबा 1.65 हैक्टर भुमि मै 1/4 हिस्सा प्रार्थी संख्या 5 लालाराम के नाम व 1/4 हिस्सा प्रार्थी संख्या 6 श्योराम के नाम व 1/4 हिस्सा प्रार्थी संख्या 7 लिखमाराम के नाम व 1/4 हिस्सा प्रार्थी संख्या 8, 9 नारायणदेवी, राजकुमार व अप्रार्थी संख्या 1 जयनारायण के नाम तथा ग्राम नया बास के नवीन खसरा नम्बर 64, 77, 78, 79, 80, 81 कुल रकबा 9.11 हैक्टर भुमि मे से 0.64 हैक्टर भुमि अप्रार्थी संख्या 7 ता 11 कानाराम, झुंझाराम, पुराराम, रूधाराम, कमला के नाम राजस्व रिकॉर्ड में दर्ज करने हेतु तहसीलदार नावां को आदेश दिये जाते है। संबंधित खातेदारों का रहन संबंधित बैंक में यथावत रहेगा। तदनुसार राजस्व रिकॉर्ड में अमल दरामद करने हेतु तहसीलदार नावां को तहरीर जारी हो।

यह निर्णय आज दिनांक 08.09.2023 को लिखाया जाकर सरे इजलास सुनाया गया।


(विश्वामित्र मोना)
उपखण्ड अधिकारी एवं
पदेन सहायक कलक्टर,
नावां (डीडवाना-कुचामन)
उपखण्ड अधिकारी
नावां (डीडवाना-कुचामन)