

न्यायालय उपखण्ड अधिकारी, गढ़ी (राज०)

पीठासीन अधिकारी: सुश्री अंजु शर्मा आर.ए.एस.

प्रकरण संख्या: 65/2024

उनवान

श्रीमती शान्ति पत्नि मोतीलाल कटारा जाति भील निवासी हथोलिया पाडा पोस्ट बोरी तहसील गढ़ी जिला बांसवाडा।

—: प्रार्थी

बनाम

तहसीलदार, गढ़ी जिला बांसवाडा।

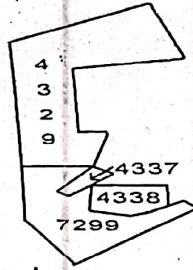
—: अप्रार्थी

प्रार्थना-पत्र अन्तर्गत धारा 136 राजस्थान भू-राजस्व अधिनियम

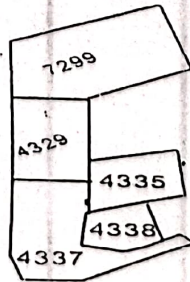
निर्णय

दिनांक 13.8.2024


संक्षिप्त में तथ्य इस प्रकार हैं कि प्रार्थीया के स्वामित्व व आधिपत्य की कृषि भूमि खाता संख्या 710 (नया) 611 पुराना के सर्वे नम्बर 4337 रकबा 0.08 हे०, सर्वे नम्बर 4338 रकबा 0.10 हे०, सर्वे नम्बर 7931/7299 रकबा 0.02 हे०, सर्वे नम्बर 7932/7299 रकबा 0.38 हे० कुल कित्ता 04 रकबा 0.58 हे० भूमि वाके ग्राम डडूका तहसील गढ़ी जिला बांसवाडा मे स्थित है। प्रार्थीया की उपरोक्त कृषि भूमि प्रार्थीया के नाम राजस्व रिकार्ड मे दर्ज होकर वर्तमान मे भी प्रार्थीया का ही उस पर कब्जा काश्त है। प्रार्थीया की उक्त खातेबन्दी कृषि भूमि राजस्व रिकार्ड के नक्शा लड्डे मे निम्नानुसार नक्शा ट्रेस में दर्शाया गया है:-



राजस्व रिकार्ड को ऑनलाईन करते समय प्रार्थीया की उक्त कृषि भूमि सर्वे नम्बरान को राजस्व रिकार्ड के लड्डे मे दर्शित अनुसार के स्थान पर राजस्व कर्मचारियों द्वारा गलत तरीके से निम्नानुसार अशुद्ध नक्शा दर्शित कर दिया गया है।




प्रार्थीया ने कई राजस्व केम्पो एवं कर्मचारियों के समक्ष उक्त त्रुटी को दुरस्त करने निवेदन किया परन्तु राजस्व कर्मचारियों द्वारा उक्त त्रुटी की शुद्धी नहीं करने से प्रार्थी को काफी समस्याओं का सामना करना पड रहा है। अतः निवेदन है कि प्रार्थीया का प्रार्थना पत्र स्वीकार कर प्रार्थीया की खातेबन्दी कृषि भूमि के ऑनलाईन नक्शे में राजस्व रिकार्ड के लड्डे मे दर्शित नक्शे के अनुसार शुद्ध करने के आदेश फरमाने प्रार्थना-पत्र पेश हुआ।


उपखण्ड अधिकारी
गढ़ी, जिला बांसवाडा

प्रार्थीया की ओर से प्रस्तुत प्रार्थना-पत्र दर्ज रजिस्टर किया जाकर अप्रार्थी तहसीलदार, गढ़ी के नाम सम्मन जारी किये जाने पर अप्रार्थी भूमिधारी तहसीलदार, गढ़ी ने रिपोर्ट प्रस्तुत कर कथन किया कि "प्रार्थीया श्रीमति शान्ति पत्नि मोतीलाल जाति भील के नाम से पटवार हल्का डडूका के ग्राम डडूका में खाता संख्या 710 संवत् 2075 से 78 में खसरा संख्या 4337 रकबा 0.08 हे०, खसरा संख्या 4338 रकबा 0.10 हे०, सर्वे नम्बर 7931/7299 रकबा 0.02 हे०, सर्वे नम्बर 7932/7299 रकबा 0.38 हे० कुल कित्ता 4 रकबा 0.58 हे० खातेदारी दर्ज रेकार्ड होकर जमाबन्दी नकल प्रस्तुत हुई। मूल राजस्व लट्टा नक्शों में प्रार्थीया के खसराओं का अंकन मौका स्थिति अनुसार किया गया होने का नक्शा ट्रेस की नकल प्रस्तुत हुई। वक्त सेग्रीगेशन खसरा संख्या 7299 रकबा 0.40 हे० (हाल 7931/7299 रकबा 0.02 हे०, व खसरा संख्या 7932/7299 रकबा 0.38 हे०) तथा खसरा संख्या 4337 रकबा 0.08 हे० कि तरमीम लट्टा नक्शा एवं ऑनलाईन नक्शों में भीन्नता होकर ऑनलाईन नक्शे की संलग्न प्रति प्रस्तुत कर राजस्व लट्टा नक्शा अनुसार ऑनलाईन नक्शों में शुद्धि किया जाना उचित होना अवगत कराया।

अतः प्रार्थीया की ओर से प्रस्तुत प्रार्थना-पत्र, संलग्न अभिलेख तथा अप्रार्थी भूमिधारी तहसीलदार गढ़ी के द्वारा प्रस्तुत रिपोर्ट अनुसार पटवार हल्का डडूका के मौजा डडूका की खाता संख्या 710 (नया) 611 पुराना के सर्वे नम्बर 4337 रकबा 0.08 हे०, सर्वे नम्बर 4338 रकबा 0.10 हे०, सर्वे नम्बर 7931/7299 रकबा 0.02 हे०, सर्वे नम्बर 7932/7299 रकबा 0.38 हे० कुल कित्ता 04 रकबा 0.58 हे० भूमि की सेग्रीगेशन खसरा नम्बर 7299 रकबा 0.40 हे० (हाल 7932/7299 रकबा 0.02 हे०, सर्वे नम्बर 7932/7299 रकबा 0.38 हे०) तथा सर्वे नम्बर 4337 रकबा 0.08 हे० भूमि की राजस्व लट्टा नक्शा अनुसार तरमीम करने का आदेश दिया जाता है।

निर्णय आज दिनांक 13.8.2024 को जारी किया गया।


(अन्जु शर्मा)
उपखण्ड अधिकारी, गढ़ी
उपखण्ड अधिकारी
गढ़ी, जिला बांसवाडा