

# न्यायालय उपखण्ड अधिकारी, नैनवाँ जिला बून्दी(राज0)

प्रार्थना-पत्र संख्या : 184/2023

दायर दिनांक: 14.07.2023

GCMS NO:- 2023/294

पीठासीन अधिकारी :- श्रीमती प्रीति मीणा

1. बदरा बाई पत्नी रामस्वरूप जाति धाकड नि0 रजलावता तहसील नैनवाँ।
2. श्रवण आ0 ग्यारसीलाल जाति धाकड नि0 रजलावता तहसील नैनवाँ।

—प्रार्थीगण—

बनाम

1. मदनमोहन आ0 रामप्रसाद जाति धाकड नि0 बालापुरा तहसील नैनवाँ।
2. श्रीमान शाखा प्रबंधक महोदय, बैंक ऑफ बडौदा शाखा नैनवाँ तहसील नैनवाँ।
3. श्रीमान शाखा प्रबंधक महोदय, बडौदा राजस्थान क्षेत्रिय ग्रामीण बैंक, शाखा नैनवाँ तहसील नैनवाँ।
4. श्रीमान तहसीलदार साहब, तहसील नैनवाँ।

—अप्रार्थीगण—

प्रार्थना पत्र:- अंतर्गत धारा 251क आर.टी एक्ट

उपस्थिति-

प्रार्थी की ओर से अधिवक्ता श्री राजेन्द्र सिंह नरुका।

अप्रार्थी संख्या 1 की ओर से अधिवक्ता श्री सत्यनारायण लवानिया।

निर्णय दिनांक 27.08.2025

**:—निर्णय—:**

संक्षेप में प्रार्थना पत्र का कथन इस प्रकार है कि ग्राम रजलावता तहसील नैनवाँ की जमाबन्दी संवत् 2076-2079 के खाता संख्या नया 355 पुराना 331 की खसरा संख्या 1634/192 रकबा 0.8090 हैक्टयर एवं खाता संख्या नया 311 पुराना 291 की खसरा संख्या 192 रकबा 0.9870 हैक्टयर स्थित है जिसमें प्रार्थीगण काबिज काश्त है।

यह कि प्रार्थीगण अपने खातेदारी व आधिपत्य की कृषि भूमि पर वर्षों से खसरा नम्बर 197 गै0मु0 रास्ता जो रजलावता से बंबूली जाने वाली आम सडक से होते हुए खसरा नम्बर 195 के पूर्वी ओर से होकर अपने खातेदारी की भूमि खसरा नम्बर 1634/192 व खसरा नम्बर 192 पर पहुंचते है। उक्त रास्ते को नक्शा परिशिष्ट अ मे लाल स्याही से दर्शाया गया है।

यह कि दिनांक 30.6.2023 को अप्रार्थी संख्या 1 ने प्रार्थीगण के उक्त रास्ते की भूमि को अवरुद्ध कर दिया जिसकी जानकारी प्रार्थीगण को लगने पर प्रार्थीगण ने अप्रार्थी संख्या 1 से कहा कि यह तो हमारा वर्षों पुराना आने जाने का रास्ता है, इसे क्यों बंद कर रहे हो तो अप्रार्थी संख्या 1 कहने लगा कि यहां कोई सरकारी रास्ता नहीं है और ना ही राजस्व रिकॉर्ड मे दर्ज है। अब मैं तुम्हे यहां पर होकर नहीं निकलने दूंगा, तुमसे हो सो कर लो। यही प्रार्थना पत्र प्रस्तुत करने का कारण है। प्रार्थीगण को अधिकार प्राप्त है कि वह परिशिष्ट अ मे लाल स्याही से दर्शाये रास्ते को दर्ज करवाकर उक्त रास्ते को 25 फीट चौड़ा रास्ता राजस्व नक्शे मे तरमीम करवाये जिसके लिए प्रार्थीगण रास्ते मे आने वाली भूमि का नियमानुसार राजस्व शुल्क जमा करवाने को तैयार है।

प्रार्थना पत्र दर्ज रजिस्टर किया जाकर अप्रार्थीगण को जरिये नोटिस तलब किया गया। अप्रार्थी संख्या 1 की ओर से अधिवक्ता श्री सत्यनारायण लवानिया द्वारा दिनांक 15.02.2024 को वकालातनामा पेश किया गया था लेकिन उनके द्वारा आदिनांक तक जवाब प्रार्थना पत्र पेश नहीं किया गया। चूंकि धारा 251क एक समरी ट्रायल प्रार्थना पत्र है लेकिन विद्वान अधिवक्ता द्वारा जवाब पेश नहीं किया जा रहा जिससे जवाब पेश करने की मोहलत बंद की जाती है। अप्रार्थी संख्या 2 व 3 बावजूद सूचना के अनुपस्थित रहने से इनके विरुद्ध दिनांक 15.02.2024 को एकपक्षीय कार्यवाही की जा चुकी है। अप्रार्थी संख्या 4 तहसीलदार नैनवाँ की रिपोर्ट पत्रांक/राजस्व/2025/282 दिनांक 15.07.2025 से प्राप्त हो चुकी है।

बहस प्रार्थना पत्र सूनी गयी। प्रार्थीगण के विद्वान अधिवक्ता द्वारा प्रार्थना पत्र मे वर्णित तथ्यों को दोहराते हुए कथन किया कि प्रार्थीगण अपने खातेदारी व आधिपत्य की कृषि भूमि पर वर्षों से खसरा नम्बर 197 गै0मु0 रास्ता जो रजलावता से बंबूली जाने वाली आम सडक से होते हुए खसरा

M



नम्बर 195 के पूर्वी ओर से होकर अपने खातेदारी की भूमि खसरा नम्बर 1634/192 व खसरा नम्बर 192 पर पहुंचते हैं। उक्त रास्ते को नक्शा परिशिष्ट अ में लाल स्याही से दर्शाया गया है, को अप्रार्थी संख्या 1 द्वारा जबरन बंद कर दिया जिसे राजस्व नक्शे में दर्ज कर उक्त रास्ते को बहाल करवाया जावे। साथ ही निवेदन किया कि श्रीमान तहसीलदार साहब नैनवाँ द्वारा प्रस्तुत रिपोर्ट दिनांक 15.07.2025 अनुसार भी यदि प्रार्थीगण को रास्ता दिया जाता है, तो कोई आपत्ती नहीं होगी।

हमने प्रार्थीगण के विद्वान अधिवक्ता द्वारा की गयी बहस को ध्यानपूर्वक सूना। पत्रावली में संलग्न दस्तावेजों, तहसीलदार नैनवाँ की रिपोर्ट आदि का अवलोकन किया तथा पाया कि प्रार्थीगण की भूमि खसरा नम्बर 1634/192 व 192 पर जाने के लिए वर्तमान में कोई रास्ता उपलब्ध नहीं होने से तहसीलदार नैनवाँ द्वारा प्रेषित रिपोर्ट दिनांक 15.07.2025 के अनुसार खसरा नम्बर 197 किस्म गै0मु0 रास्ता से खसरा नम्बर 195 में से रास्ता दिया जाना उचित प्रतीत होता है अतः प्रार्थीगण का प्रार्थना पत्र स्वीकार किया जाकर तहसीलदार नैनवाँ की रिपोर्ट दिनांक 15.07.2025 के अनुसार ग्राम रजलावता स्थित प्रार्थीगण की भूमि खसरा नम्बर 1634/192 व 192 पर जाने के लिए खसरा नम्बर 682 से 197 किस्म गै0मु0 रास्ता से खसरा नम्बर 195 में से निम्नानुसार रास्ता दिये जाने के आदेश दिया जाकर नक्शा ट्रेस जिसमें रास्ता दर्शाया गया है, को परिशिष्ट क नाम दिया गया है, जो इस निर्णय का अभिन्न अंग होगा।


### रास्ते में प्रयुक्त होने वाली भूमि का विवरण:-

खसरा नं०	खातेदार	किस्म	लम्बाई	X	चौड़ाई	क्षेत्रफल
195	मदनमोहन धाकड़ (खातेदारी)	बारानी 3	29 गट्टा	X	2 गट्टा	58 वर्गगट्टा

अर्थात् 0.0232 हैक्टयर

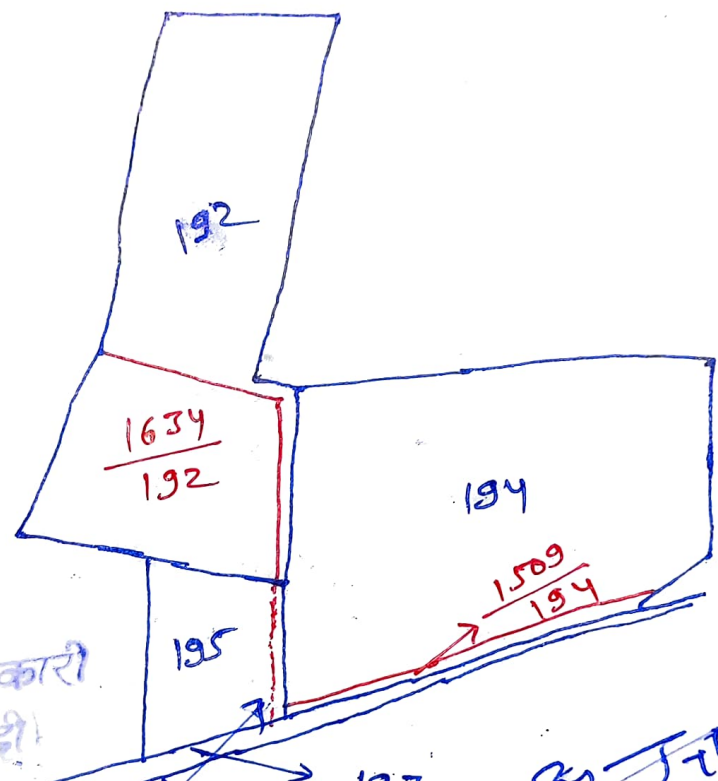

कुल क्षेत्रफल = 58 वर्गगट्टा या 0.0232 हैक्टयर

तहसीलदार नैनवाँ को आदेशित किया जाता है कि नियमानुसार प्रतिकर राशि राजकोष में जमा होने के उपरांत परिशिष्ट क के अनुसार रास्ता राजस्व रिकॉर्ड में दर्ज कर मौके पर रास्ता बहाल करें। निर्णय आज दिनांक 27.08.2025 को मेरे द्वारा लिखाया जाकर हस्ताक्षर कर खुले न्यायालय में सुनाया गया।

  
उपखण्ड अधिकारी  
नैनवाँ

भांडशीकु नजरी नक्शा १९९

ग्राम. राजलापता  
 तह. नैमवां  
 जिला - बुन्दी



उपखण्ड अधिकारी  
 नैमवां बुन्दी

बुन्दी नजरी

श्री. राजलापता  
 राजलापता

राजलापता देव शर्मा: शुल्क जारी

ज. पं. म.  
 01-07-25

राजलापता