

# न्यायालय उपखण्ड अधिकारी, नैनवाँ जिला बून्दी (राज0)

प्रार्थना-पत्र संख्या: 17/2025

दायर दिनांक: 20.05.2025

GCMS NO:- 2025/115

पीठासीन अधिकारी :- श्रीमती प्रीति मीणा

1. सुन्दरलाल आ0 गुलाबचन्द जाति महाजन नि0 दुगारी तहसील नैनवाँ। (मृतक)।
  - 1/1 जिनेन्द्र कुमार आ. सुन्दरलाल जाति महाजन नि0 दुगारी तहसील नैनवाँ।
  - 1/2 दिनेश कुमार आ0 सुन्दरलाल जाति महाजन नि0 दुगारी तहसील नैनवाँ।
  - 1/3 विनोद कुमार आ0 सुन्दरलाल जाति महाजन नि0 दुगारी तहसील नैनवाँ।
  - 1/4 राजेश बाई पुत्री सुन्दरलाल जाति महाजन नि0 दुगारी हाल राजपूत कॉलोनी नैनवाँ रोड बून्दी।
  - 1/5 बदाम बाई पत्नी सुन्दरलाल जाति महाजन नि0 दुगारी तहसील नैनवाँ।

-प्रार्थीगण

बनाम

1. भूस्वामी जयें तहसीलदार साहब, नैनवाँ जिला बून्दी।
2. राजस्थान राज्य जयें जिला कलक्टर महोदय, बून्दी।
3. गीलानाथ पुत्र गोपाल नाथ नि0 दौलतपुरा तहसील नैनवाँ। (अपीलाण्ट)

-अप्रार्थीगण -

प्रार्थना पत्र:- अंतर्गत धारा 251ए आर.टी एक्ट

उपस्थिति-

प्रार्थीगण की ओर से अधिवक्ता श्री हरिनारायण स्वामी।

निर्णय दिनांक 31.07.2025

## निर्णय

संक्षेप में प्रार्थना पत्र का कथन इस प्रकार है कि ग्राम दुगारी तहसील नैनवाँ में भूमि खसरा नम्बर 4835/703 रकबा 0.9708 हैक्टर भूमि स्थित है जो प्रार्थी सुन्दरलाल के खाते में दर्ज थी। उक्त भूमि पर जाने के लिए अर्वाचीन रास्ता ग्राम दौलतपुरा से रघुनाथपुरा लिंक रोड में जाने वाले रास्ते से फटकर पश्चिमी ओर चलकर भूमि खसरा नम्बर 4835/703 पर पहुंचता है। उक्त पत्रावली में नियमित सुनवाई की जाकर दिनांक 22.12.2023 को निर्णय पारित कर प्रार्थी की भूमि खसरा नम्बर 4835/703 में पहुंचने के लिए तहसीलदार नैनवाँ से प्राप्त रिपोर्ट अनुरार खसरा नम्बर 5069/703 में से रास्ता देने बावत् आदेश पारित किया गया।

यह कि इस न्यायालय के उक्त निर्णय दिनांक 22.12.2023 के विरुद्ध गीलानाथ पुत्र गोपाल नाथ नि0 दौलतपुरा द्वारा माननीय न्यायालय राजस्व अपील प्राधिकारी महोदय, कोटा के यहां अपील संख्या 2024/113 पेश की जिसमें माननीय न्यायालय द्वारा दिनांक 14.10.2024 को निर्णय पारित किया जाकर उभयपक्षकारान को सुनवाई का समूचित अवसर प्रदान करते हुए नवीन निर्णय पारित करने हेतु निर्देशित किया गया।


यह कि माननीय न्यायालय राजस्व अपील प्राधिकारी महोदय, कोटा के उक्त निर्णय दिनांक 14.10.2024 की पालना में पत्रावली पुनः दर्ज रजिस्टर की जाकर उभयपक्षकारान को जरिये नोटिस तलब किया गया। प्रार्थीगण की ओर से अधिवक्ता श्री हरिनारायण स्वामी द्वारा वकालतनामा पेश किया गया तथा अप्रार्थी संख्या 3 (अपीलाण्ट) बावजूद सूचना के अनुपस्थित रहने से उनके विरुद्ध एकपक्षीय कार्यवाही की गयी। अप्रार्थी संख्या 1 तहसीलदार नैनवाँ की रिपोर्ट भी प्राप्त हो चुकी है।

वहसा एकपक्षीय सूनी गयी। प्रार्थीगण के विद्वान अधिवक्ता द्वारा कथन किया कि प्रार्थीगण की भूमि खसरा नम्बर 4835/703 पर जाने के लिए माननीय न्यायालय द्वारा दिनांक 22.12.2023 को निर्णय पारित कर खसरा नम्बर 5069/703 जो कि राजस्व रिकॉर्ड में शिवायक भूमि दर्ज थी, में से रास्ता दिया गया था लेकिन उक्त निर्णय के विरुद्ध अप्रार्थी संख्या 3 गीलानाथ द्वारा माननीय न्यायालय राजस्व अपील प्राधिकारी महोदय, कोटा के यहां अपीलाण्ट को अपना पक्ष नहीं रखना तथा जिस शिवायक भूमि में से रास्ता दिया है, वह चारागाह भूमि होना बताया जाकर झूठी अपील पेश की। प्रार्थीगण अधिवक्ता द्वारा कथन किया कि उक्त प्रकरण में माननीय न्यायालय द्वारा अपीलाण्ट को

जरिये नोटिस भी तलब किया गया था लेकिन बावजूद सूचना के भी अपीलान्ट उपस्थित नही हुआ तथा तहसीलदार साहब नैनवॉ की रिपोर्ट भी माननीय न्यायालय को प्राप्त हो चुकी है जिसमे तहसीलदार साहब नैनवॉ द्वारा बताया गया है कि खसरा नम्बर 5069/703 जिसके मूल खसरा नम्बर 703 है, जो मिसल बन्दोबस्त मे खाता संख्या 775 सिवायचक बिला लगानी मे स्थित है जिसकी किस्म गै0मु0 बरडा है। मिसल बन्दोबस्त मे झाड झंखाड वाले वन (चारागाह हेतु) दर्ज नही है। जिससे इस न्यायालय द्वारा पूर्व मे दिनांक 22.12.2023 को जो निर्णय पारित किया गया था, को यथावत रखा जावे।

हमने प्रार्थीगण अधिवक्ता द्वारा की गयी एकपक्षीय बहस पर मनन किया। पत्रावली मे संलग्न दस्तावेजों तथा तहसीलदार नैनवॉ की रिपोर्ट का अद्योपान्त अवलोकन किया तथा पाया कि अपीलान्ट बावजूद सूचना के भी अनुपस्थित रहा है तथा अपीलान्ट द्वारा माननीय न्यायालय राजस्व अपील प्राधिकारी महोदय, कोटा के यहां सिवायचक भूमि को चारागाह भूमि बताकर अपील की गयी थी, की जांच तहसीलदार नैनवॉ द्वारा करवायी गयी तथा तहसीलदार नैनवॉ द्वारा दिनांक 09.07.2025 द्वारा प्रस्तुत रिपोर्ट मे "खसरा नम्बर 5069/703 जिसके मूल खसरा नम्बर 703 है, जो मिसल बन्दोबस्त मे खाता संख्या 775 सिवायचक बिला लगानी मे स्थित है जिसकी किस्म गै0मु0 बरडा है। मिसल बन्दोबस्त मे झाड झंखाड वाले वन (चारागाह हेतु) दर्ज नही" होना बताया। जिससे यह साबित होता है कि इस न्यायालय द्वारा दिनांक 22.12.2023 को पारित किये गए निर्णय मे किसी भी प्रकार की त्रुटी नही की गयी अतः इस न्यायालय द्वारा पूर्व मे किये गए निर्णय दिनांक 22.12.2023 को यथावत रखा जाता है। तहसीलदार नैनवॉ को आदेशित किया जाता है कि यदि पूर्व मे पारित इस न्यायालय के निर्णय दिनांक 22.12.2023 की पालना मे रास्ता दर्ज नही किया गया हो तो नियमानुसार प्रार्थीगण द्वारा राशि जमा करवाये जाने के पश्चात रास्ता दर्ज कर रिपोर्ट पेश करे।

निर्णय आज दिनांक 31.07.2025 को मेरे द्वारा लिखाया जाकर हस्ताक्षर कर खुले न्यायालय में सुनाया गया।

  
उपरखण्ड अधिकारी  
नैनवा

कार्यालय उपखण्ड अधिकारी नैनवां जिला बून्दी (राज0)

दिनांक:- 4.8.25

क्रमांक:- रीडर / 2025 / 502

प्रेषित:-

तहसीलदार  
नैनवां।

विषय:- प्रकरण संख्या..... 17/2025..... बउनवान..... सुदरना

बनाम..... सुदरना..... में पारित निर्णय की पालना रिपोर्ट पेश करने बाबत।

उपरोक्त विषयान्तर्गत लेख है कि इस न्यायालय के उक्त प्रकरण में पारित निर्णय दिनांक 31/7/2025 की प्रति संलग्न कर लेख है कि आप संलग्न निर्णय की पालना कर रिपोर्ट पेश करें।

संलग्न:- उपर्युक्तानुसार।

उपखण्ड अधिकारी नैनवां

# यायालय उपखण्ड अधिकारी, नैनवाँ जिला बून्दी(राज0)

पत्र संख्या - 86/2022  
GCMS NO:- 2022/163

दायग दिनांक: 01.06.2022

पीठासीन अधिकारी:- शत्रुघ्न सिंह गुर्जर

1. सुन्दरलाल आ0 गुलाबचन्द जाति महाजन निवासी ग्राम दुगारी तहसील नैनवाँ जिला बून्दी (राज0) (मृतक)
  - 1/1. जिनेन्द्र कुमार आ0 सुन्दरलाल जाति महाजन निवासी ग्राम दुगारी तहसील नैनवाँ जिला बून्दी (राज0)
  - 1/2. दिनेश कुमार आ0 सुन्दरलाल जाति महाजन निवासी ग्राम दुगारी तहसील नैनवाँ जिला बून्दी (राज0)
  - 1/3. विनोद कुमार आ0 सुन्दरलाल जाति महाजन निवासी ग्राम दुगारी तहसील नैनवाँ जिला बून्दी (राज0)
  - 1/4. राजेश बाई पुत्री सुन्दरलाल पत्नि महावीर जाति महाजन निवासी ग्राम दुगारी हाल निवासी राजपुत कॉलोनी नैनवाँ रोड बून्दी जिला बून्दी (राज0)
  - 1/5. बदाम बाई पत्नि सुन्दरलाल जाति महाजन निवासी ग्राम दुगारी तहसील नैनवाँ जिला बून्दी (राज0)

-प्रार्थीगण-

बनाम

1. राजस्थान सरकार जयें तहसीलदार साहब नैनवाँ तहसील नैनवाँ जिला बून्दी।
2. राजस्थान राज्य जयें जिला कलेक्टर महोदय, बून्दी (राज0)

-अप्रार्थीगण-

प्रार्थना पत्र:-अंतर्गत धारा 251(क) आर0टी0 एक्ट

उपस्थिति-

प्रार्थी की ओर से वकील श्री नरेश कुमार मीना।

निर्णय दिनांक 22.12.2023

संक्षेप में प्रार्थना पत्र का कथन इस प्रकार है कि ग्राम दुगारी तहसील नैनवाँ में भूमि खसरा संख्या 4853/703 रकबा 0.9708 हैक्टर स्थित है। यह कि प्रार्थना पत्र की चरण संख्या 1 में वर्णित भूमि खातेदार कृषक है व काबिज चला आ रहा है। यह कि प्रार्थना पत्र की चरण संख्या 1 में वर्णित भूमि में जाने का अर्वालीन रास्ता ग्राम दौलतपुरा से रघुनाथपुरा लिंक रोड में जाने वाले रास्ते में फटकर पश्चिमी ओर चलकर भूमि खसरा संख्या 4835/703 पर पहुंचता है। यह रास्ता सैकड़ों वर्षों से चला आ रहा है। इस रास्ते का प्रार्थना पत्र के साथ प्रस्तुत परिशिष्ट "अ" में लाल स्याही से बताया गया है। यह रास्ता 12 फीटा चौड़ा है जो सकडा पडता है। आवागमन में परेशानी होती है। इस कारण इसे 15 फीटा चौड़ा किया जाना चाहिए। इस रास्ते के अलावा अन्य कोई दुसरा रास्ता प्रार्थना पत्र की चरण संख्या 1 में वर्णित भूमि में पहुंचने का नहीं है। प्रार्थी को इस रास्ते पर होकर अपने खातेदारी भूमि में आवागमन करने, हल, कुली, बैलगाडी, ट्रैक्टर व अन्य कृषि यन्त्र लाने ले जाने रास्ते के रूप में उपयोग उपभोग करने का हक अधिकार व सुखाधिकार भी प्राप्त हो चुका है। परिशिष्ट "अ" को भी प्रार्थना पत्र का भाग माना जावे। यह कि प्रार्थना पत्र की चरण संख्या 3 में वर्णित रास्ता नक्शा ट्रेस व अन्य गू-राजरव अभिलेखों में नहीं दर्शाया गया है इस कारण आये दिन कोई न कोई वादी को परेशान करने में लग जाता है। प्रार्थी वगुशिकल रास्ता बनाये हुए है इस कारण को नक्शा ट्रेस व अन्य गू-राजरव अभिलेखों में रास्ते के रूप में दर्ज किया जाना आवश्यक है। यह प्रार्थना पत्र प्रस्तुत करने का कारण है। यह कि प्रार्थी को अधिकार प्राप्त है कि वे प्रार्थना-पत्र की चरण संख्या 1 वर्णित भूमि पर पहुंचने के लिए 15 फुट चौड़ाई का रास्ता उपरोक्त चरणों में दिये गये विवरण के अनुसार राजरव नक्शा में व राजरव रिकार्ड में दर्ज करवाये। प्रार्थना पत्र के सगर्भन में प्रार्थीगण ने नकल जमाबंदी एवं नकल नक्शा ट्रेस आदि प्रस्तुत किये।

रास्ता दिये जाने के सम्बन्ध में तहसीलदार नैनवाँ से रिपोर्ट प्राप्त की गई। जिसकां मुताबिक प्रार्थी की भूमि खसरा संख्या 4835/703 में पहुंचने के लिए खसरा संख्या 805 गै0मु0 सिवायचक (गै0मु0 वडी) खसरा संख्या 5069/703 रकबा 5.5012 हैक्टर में से रास्ता दिया जाना उचित होगा। यह कि उक्त रास्ते के अतिरिक्त अन्य कोई वैकल्पिक रास्ता उपलब्ध नहीं है। यह कि



*(Handwritten signature)*

ख0न0 9/703	खातेदार सिवायचक	किस्म गै0मु0 बर्डा	ल0 120 फीट	चौ0 15 फीट	कुल क्षेत्रफल 1800 वर्गफीट अर्थात् 0.0167 हैक्ट0
---------------	--------------------	-----------------------	---------------	---------------	--

हमने प्रार्थना-पत्र, शपथ-पत्र व प्रस्तुत साक्ष्य रिकॉर्ड जमाबन्दी व रास्ते के सम्बंध में तहसीलदार द्वारा प्रस्तुत रिपोर्ट का अवलोकन किया। प्रार्थी को प्रार्थना-पत्र में अंकित भूमि पर आने जाने हेतु रास्ते की आवश्यकता है। प्रार्थीगण ने रास्ते का प्रतिकर अदा करने हेतु भी प्रार्थना-पत्र में निवेदन किया है। बहस प्रार्थना पत्र सुनी गई। प्रार्थना-पत्र स्वीकार किया जाता है। भूमि खसरा संख्या 4835/703 में पहुंचने के लिए सिवायचक (गै0मु0 बर्डा) खसरा संख्या 5069/703 में से 120 फिट लम्बाई एवं 15 फिट चौड़ाई का प्रस्तावित रास्ते जिसे परिशिष्ट-“क” नाम दिया गया है, जो इस न्यायालय निर्णय का अंग होगा, के अनुसार रास्ता राजस्व रिकॉर्ड में नियमानुसार प्रतिकर राजकोष में जमा होने के उपरांत दर्ज किया जाकर मौके पर प्रार्थीगण का रास्ता बहाल करने के आदेश तहसीलदार नैनवां को दिये जाते हैं।

निर्णय आज दिनांक 22.12.2023 को मेरे द्वारा लिखाया जाकर हस्ताक्षर कर खुले न्यायालय में सुनाया गया।



उपखण्ड अधिकारी  
नैनवां  
नैनवा (बुन्दी)

परिशिष्ट - "क"

राजस्थान सरकार

NIC-BHUNAKSHA

जिला : बूंदी

खसरा नक्शा एवं जमाबंदी (प्रतिलिपि)

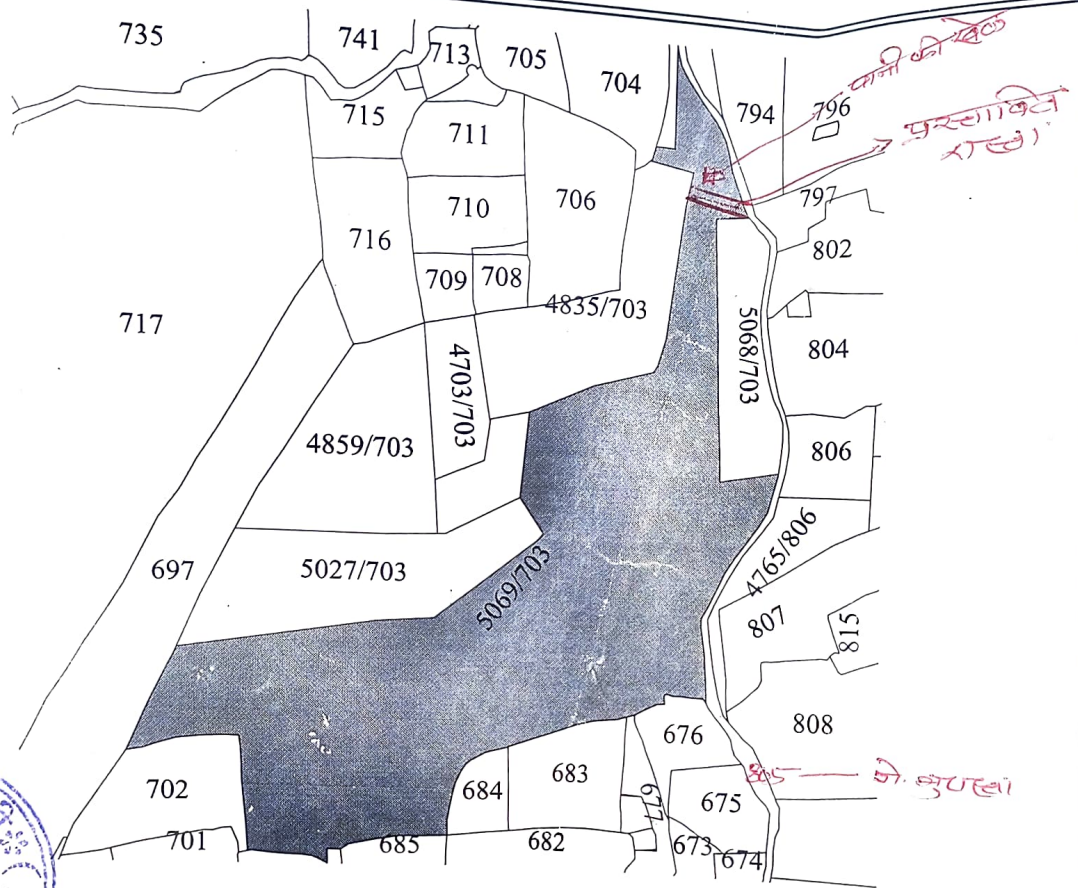
दिनांक : 09/02/2023 10:18:10 AM

पटवारी हल्का : दुगारी

तहसील : नैनवा


भू. अ. नि. क्षेत्र : बांसी

ग्राम : दुगारी




खसरा संख्या : 5069/703 क्षेत्रफल : 5.5012 Hectare खाता संख्या : 1 पुराना खाता संख्या : 1  
भूमि किस्म [क्षेत्रफल लगान] :  
ULPIN no : null

Scale 1:4000

  
उपखण्ड अधिकारी  
नैनवा (बूंदी)

21 फरवरी 2023 को नि. यु. व. वारी

  
पटवारी - दुगारी