

न्यायालय सहायक कलेक्टर एवं उपखण्ड अधिकारी बाप, (फलोदी)

पीठकीन अधिकारी :- मांगीलाल (आर.ए.एस.)

राजस्व वाद संख्या :- 182/2019

दावा अन्तर्गत :- धारा 53,188 राजस्थान कायदाकारी अधिनियम

वादीगण	बनाम	प्रतिवादीगण
1. शिकन्दर पुत्र कादर खां		01. सरादीन पुत्र भली मोहम्मद
2. सलीमात पत्नी रायधन		जाति मुसलमान नि. देदासरी
जाति सिन्धी मुसलमान नि. देदासरी		तहसील बाप जिला जोधपुर
तहसील बाप जिला जोधपुर		02. श्रीमान तहसीलदार, बाप

उपस्थित :-

1. श्री राजेन्द्रसिंह सोलंकी अधिवक्ता वादीगण की तरफ से
2. श्री ओमप्रकाश गोदारा अधिवक्ता प्रतिवादी संख्या 1
3. प्रतिवादी संख्या 2 स्वयं उपस्थित


निर्णय

दिनांक :- 19.01.2023

वाद के सौक्षिप्त में तथ्य इस प्रकार है कि वादीगण एवं प्रतिवादी संख्या 1 की संयुक्त खरातेदारी की भूमि खसरा नम्बर 246 रकबा 24-08 बीघा भूमि सरहद मौजा इस्माईल की ढाणी पट्टार क्षेत्र देदासरी तहसील बाप में स्थित है। उक्त भूमि में वादी सं. 1 को 1/3 हिस्सा, वादी सं. 2 को 1/3 हिस्सा व प्रतिवादी सं. 1 को 1/3 हिस्सा भूमि बंट में आती है। नकल जमाबंदी संवत् 2072-2075 व नक्शा ट्रेस संलग्न वाद पेश है। उक्त भूमि का आपसी सहमति का बंटवारा संवत् 2060 को उक्त भूमि के पूर्व खरातेदारों ने पूर्व में निम्नानुसार कर लिया था।


- अ. वादी सं. 1 के बंट में खसरा नम्बर 246 रकबा 24-08 बीघा में से अपने 1/3 हिस्सा अनुसार रकबा 8-03 बीघा भूमि संलग्न नजरी नक्शा अनुसार बंट में रखी गई।
- ब. वादी सं. 2 के बंट में खसरा नम्बर 246 रकबा 24-08 बीघा में से अपने 1/3 हिस्सा अनुसार रकबा 8-03 बीघा भूमि संलग्न नजरी नक्शा अनुसार बंट में रखी गई।
- स. प्रतिवादी सं. 1 के बंट में खसरा नम्बर 246 रकबा 24-08 बीघा में से अपने 1/3 हिस्सा अनुसार रकबा 8-02 बीघा भूमि संलग्न नजरी नक्शा अनुसार बंट में रखी गई।

उपरोक्त बंटवारा अनुसार ही वादीगण एवं प्रतिवादी सं. 1 का मौके पर कब्जा व कायदा आज दिन तक लगातार शांतिपूर्वक चला आ रहा है। नजरी नक्शा वाद के साथ संलग्न पेश


सहायक कलेक्टर
बाप (फलोदी)

किया जा रहा है जिसे जत वाद का अभिन्न हिस्सा माना व समझा जावे। वादी सं. 1 को पूर्व
 ख़ातेदार ने संलग्न नजरी नक्शा अनुसार ही कब्जा सुपुर्द किया था। वादीगण ने उपरोक्त
 आपसी सहमति से प्राप्त भूमि पर अपनी अलग-अलग रहवासिय ढाणीयां बना रखी है जिसमें
 वादीगण अपने-अपने परिवार सहित बारह ही मास निवास करते आ रहे है। तथा प्रत्येक वर्ष
 काश्त का प्राकृतिक पैदावार का उपयोग व उपभोग लेते आ रहे है। वादीगण ने वर्तमान में भी
 अपने हिस्से की भूमि पर ग्वार, बाजरा आदि की फसल काश्त कर रखी है, जो मौके पर
 मौजूद है। वादीगण ने अपने हिस्से की ख़ाद बीज वगैरा उल कर आधुनिक तरीके से तैयार
 किया है। इसलिये वादीगण उपरोक्त आपसी सहमति बंट्याइ अनुसार ग्राम इस्माईल की ढाणी
 पत्थार क्षेत्र देदासरी तहसील बाप के ख़सरा नम्बर 246 रकबा 24-08 बीघा भूमि का
 बंट्याइ अपने एवं प्रतिवादी सं. 1 के हिस्से अनुसार करवा कर इसी अनुसार ही राजस्व रेकर्ड
 में अलग-अलग ख़ाते कायम किये जाकर, इसी अनुसार ही नक्शा ट्रेस में तरमीम करवाने के
 अधिकारी है। अगर अदालत ख़ात पूर्व में हुए आपसी सहमति के बंट्याड़े को मान्यता प्रदान नहीं
 करती है तो उस स्थिति में ग्राम इस्माईल की ढाणी पत्थार क्षेत्र देदासरी तहसील बाप के
 ख़सरा नम्बर 246 रकबा 24-08 बीघा भूमि का बंट्याइ वादीगण एवं प्रतिवादी सं. 1 के मध्य
 उनके कब्जा व काश्त अनुसार बाई मिण्ट्स एण्ड बाउण्ड्स किये जाने के आदेश फरमावे।
 वादीगण का जत भूमि में अपने द्वारा ख़ाद बीज वगैरा उल कर तैयार की गई भूमि में कब्जा
 व काश्त आज दिन शांतिपूर्वक चला आ रहा है। लेकिन वर्तमान में जमीनों की कीमतें अत्यधिक
 बढ़ जाने की वजह से एवं वादीगण एवं प्रतिवादी सं. 1 के मध्य आपसी मनमुटाव हो जाने से
 प्रतिवादी सं. 1 की नियत ख़राब हो गई है और वर्तमान में प्रतिवादी सं. 1 पूर्व हुए आपसी
 सहमति के बंट्याइ को मानने से इनकार हो गया है और वादीगण द्वारा तैयार की गई भूमि
 पर कब्जा कर जत तैयार की गई भूमि से वादीगण को बेदख़ल करने पर ज़ारू है। अपने
 इसी नापाक इरादों से दिनांक 26/08/2019 को प्रतिवादी सं. 1 वादीगण के द्वारा तैयार की गई
 भूमि में आये और वादीगण को क़ह की हम पूर्व में हुए आपसी सहमति के बंट्याइ को नहीं
 मानते है हम तुम्हारे हिस्से की भूमि पर जबरदस्ती कब्जा का तुम्हे बेदख़ल कर देंगे। उस दिन
 तो वादीगण ने प्रतिवादी सं. 1 को समझा बुझा कर वहां से निकाल दिया है। लेकिन जाते हुये
 प्रतिवादी सं. 1 आईन्दा मैं पुनः आकर तुम्हे जत भूमि से बेदख़ल कर दूंगा। प्रतिवादी सं. 1
 अपने उपरोक्त नापाक इरादों में सफल होने हेतु लगातार प्रयत्नशील है अगर प्रतिवादी सं. 1
 उपरोक्त अपने नापाक इरादों में सफल हो जाता है तो वादीगण को अपने ख़ातेदारी अधिकारों
 का कुत्तराघात होगा। जिसका मुल्यांकन रूपर्यों में नहीं किया जा सकता और न ही क्षतिपूर्ति ही
 संभाव है। वादीगण गरीब एवं असह्य है तथा प्रतिवादी सं. 1 साधन संपन्न एवं प्रभावशाली
 व्यक्ति है जिनका मुक़ाबला करने में वादीगण असमर्थ है। इसलिये प्रतिवादी सं. 1 को जरिये





 सहायक कलेक्टर
 बाप (फलोरी)

कानून रोक जाना अतिआवश्यक है। अतः स्थार्ड निपेधाज्ञा वादीगण के पक्ष में तथा प्रतिवादी सं. 1 के विरुद्ध इस आज्ञा की जारी की जावे की ग्राम इस्माईल की ढाणी पट्टार क्षेत्र देबासरी तहसील बाप के रजिस्ट्र नम्बर 246 रकबा 24-08 बीघा भूमि में आपसी सहमति के बंटवाय से प्राप्त भूमि में वादीगण के चले आ रहे शांतिपूर्वक करना काइत में किसी प्रकार की दखल अंदाजी न तो प्रतिवादी सं. 1 स्वयं करे और न ही किसी अन्य से करावें। जिसका यह वाद पेश है।

वाद प्रस्तुत होने पर सिगेदार की रिपोर्ट ली जाकर दर्ज रजिस्ट्र किया गया। प्रतिवादीगण को जरिये सम्मन तलब किया गया। प्रतिवादी संख्या 1 की और से अधिवक्ता श्री मदनगोपाल शर्मा ने वकालतनामा पेश किया। जवाब हेतु कई अवसर के बाद जवाब न पेश करने पर जवाब बंद किया गया प्रकरण में निर्णय पारित किया जाकर प्राथमिक अिक्री जारी की गई।

न्यायालय हाजा द्वारा जारी निर्णय/प्राथमिक अिक्री के विरुद्ध प्रतिवादी संख्या 1 ने माननीय न्यायालय राजस्व अपील प्राधिकारी जोधपुर में प्रकरण संख्या 134/2022 सरादीन बनाम सिक्न्दर वगैरा अपील प्रस्तुत की गई। उक्त अपील में अपीलीय न्यायालय के निर्णय दिनांक 19.10.2022 द्वारा इस न्यायालय के पारित निर्णय/अिक्री दिनांक 21.12.2020 को अपास्त किया जाकर प्रकरण इस निर्देश के साथ प्रतिप्रेषित किया गया कि मामले में उभय पक्षकारण को जवाब प्रस्तुत करने का अवसर प्रदान किया जावे और आवश्यक हो तो समुचित तनकियात कायम की जाकर पक्षकारण की साक्ष्य सुनवाई के बाद न्यायोचित एवं विधिबन्मतः निर्णय पारित किया जावे। तत्पश्चात प्रतिवादी संख्या 01 की तरफ से अधिवक्ता श्री ओमप्रकाश गोदार ने वकालतनामा व जवाब दावा पेश किया। प्रतिवादी वादी संख्या 1 की और से वाद का विरोध होने से प्रकरण में तनकियात कायम की जाकर शामिल पत्रावली की गई। वादी संख्या 1 के बयान पी.अल्-1 कलमबद्ध किये गये। प्रतिवादी संख्या 1 ने अपने साक्ष्य का शपथ पत्र अन्तर्गत आदेश 18 नियम 4 सिविल प्रक्रिया अंहिता का पेश किया। तत्पश्चात वादीगण एवं प्रतिवादी संख्या 1 के अधिवक्ता ने फार्म नम्बर 3 के साथ घोषणा पत्र पेश किया। घोषणा पत्र में कथन किया कि हमारी व सरादीन पुत्र अली मोहम्मद की सामलाती खातेदारी अधिकारों की काइत भूमि रजिस्ट्र नम्बर 246 रकबा 3.9497 हैवटेयर ग्राम इस्माईलखाना की ढाणी तहसील बाप में स्थित है। उक्त भूमि में सिक्न्दर का 1/3 हिस्सा, सलीमत का 1/3 हिस्सा व सरादीन का 1/3 हिस्सा है। उक्त भूमि का हम तीनों पक्षकारण ने घोषणा पत्र के साथ संलग्न नजरी नक्शा


सहायक कलेक्टर
बाप (फलावा)

अनुसार बंटवाड़ा कर लिया है। उक्त नजरी नक्शा पर हम तीनों ख़ातेदारान ने अपने अपने हस्ताक्षर/अंगुष्ठ निशान कर दिये है। उक्त ख़सरा के पश्चिम की तरफ सरकारी भूमि ख़सरा नम्बर 243 व 240 है जिस में हम घोषणाकर्ता का किसी भी प्रकार का कोई हक अधिकार नहीं है। हम घोषणाकर्ता हमारी ख़ातेदारी में ही ख़ूटे रोप कर तारबंदी करेंगे। भविष्य में उक्त सरकारी भूमि को लेकर किसी भी प्रकार का कोई ऊजर एवं एतराज नहीं करेंगे। उक्त सरकारी भूमि पर सरादीन का हिस्सा व कब्जा है।

पत्रावली पर उपलब्ध दस्तावेजात जमाबंदी, नक्शा ट्रेस एवं घोषणा पत्र के संलग्न नजरी नक्शा का अवलोकन किया गया। ग्राम इस्माईल ख़ां की द्वाणी पटवार क्षेत्र देदासरी तहसील बाप के ख़सरा नम्बर 246 रकबा 3.9497 हेक्टेयर भूमि में वादी संख्या 1 का 1/3 हिस्सा, वादी संख्या 2 का सलीमत 449/1464 हिस्सा, भंवरायाम 13/488 हिस्सा व प्रतिवादी संख्या 1 का 1/3 हिस्सा राजस्व रिकॉर्ड में दर्ज है। वर्तमान जमाबंदी अनुसार वादग्रस्त भूमि राजस्व रिकॉर्ड में शामिल की दर्ज है इसलिये वादीगण एवं प्रतिवादी संख्या 1 अपने अपने हिस्से एवं कब्जा काश्त की भूमि का बंटवाड़ा करवाने का पूर्ण अधिकार प्राप्त है। वादीगण एवं प्रतिवादी संख्या 1 ने घोषणा पत्र के संलग्न नजरी नक्शा में बंटवाड़ा का अनुतोप चाह्य गया है। अतः वादीगण एवं प्रतिवादी संख्या 1 का वाद माफिक घोषणा पत्र स्वीकार योग्य होने से स्वीकार किया जाना न्यायोचित है।

आदेश

अतः उक्त विवेचन के आलोक में वाद वादीगण माफिक घोषणा पत्र के संलग्न नजरी नक्शा अनुसार ख़िरी किया जाकर तहसीलदार बाप को आदेश दिया जाता है कि ग्राम इस्माईल ख़ां की द्वाणी पटवार क्षेत्र देदासरी तहसील बाप के ख़सरा नम्बर 246 रकबा 3.9497 हेक्टेयर भूमि का विभाजन राजस्व रिकॉर्ड में अमल बरामद कर वादीगण एवं प्रतिवादी सं. 1 व भंवरायाम के ख़ाते राजस्व रिकॉर्ड में अलग-अलग कायम कर इसी अनुसार नक्शा लक्ष्य ट्रेस में तरमीम करे। घोषणा पत्र के संलग्न नजरी नक्शा निर्णय का अभिन्न भाग समझा जायेगा। ख़िरी पर्चा अलग से जारी हो। पत्रावली फैसल नुमार होकर नम्बर से कम की जाकर दारिबल दफतर हो।

निर्णय आज दिनांक 19-01-2023 को लिखवाया जाकर खुले न्यायालय में सुनाया गया।



Handwritten signature
 (मांगीलाल आर.ए.एस.)
 सहायक कलेक्टर एवं
 उपरेशन अधिकारी
 बाप (फलोदी)

शिगरी बमुकदमें इन्तबाई

(आदेश 21 नियम 6, 7 जान्ना बीवानी)
अज अबालत सहायक कलक्टर एवं उपरखण्ड अधिकारी मुकदम बाप
बरुणलाल मांगीलाल (आर.ए.एस.)

वादीगण	बनाम	प्रतिवादीगण
1. शिकन्दर पुत्र कादर खां		01. सरादीन पुत्र भली मोहम्मद जाति मुसलमान नि. देबासरी तहसील बाप जिला जोधपुर
2. सलीमत पत्नी रायघन जाति सिन्धी मुसलमान नि. देबासरी तहसील बाप जिला जोधपुर		02. श्रीमान तहसीलदार, बाप

राजस्व वाद संख्या 182/2019

दावा अंतर्गत धारा 53, 188 राजस्थान काश्तकारी अधिनियम

यह मुकदमा आज वास्ते इन फिसाल कर्तई रुबरु मेरे व हजिर राजेन्द्रसिंह सोलंकी मिनजानिब मुदई व प्रतिवादी संख्या 1 की ओर अधिवक्ता मदनगोपाल शर्मा हजिर हुवे मिनजानिब मुदायलहा पेश होकर हुकूम दिया जाता है कि व शिगरी की जाती है कि ग्राम इन्साईलखां की दानी पटवार क्षेत्र देबासरी तहसील बाप के खसरा नम्बर 246 रकबा 3.9497 हेक्टेयर भूमि का विभाजन राजस्व रिकॉर्ड में अमल दरामद कर वादीगण एवं प्रतिवादी सं. 1 व भंवराराम के खाते राजस्व रिकॉर्ड में अलग-अलग कायम कर इसी अनुसार नक्शा लक्ष्य ट्रेस में तरमीम करे। घोषणा पत्र के संलग्न नजरी नक्शा निर्णय का अभिन्न भाग समझा जायेगा नीचे

मुतालिक
खर्चा इस मुकदमें मय सूद व शहर
तारीख

बाबत

फीस सबी सालाना आज की

वसूल याबी तक को अदा करे।
वसूल मेरे दस्तखत व मुहर अबालत के आज तारीख 19.01.2023 को जारी की गई।



(मांगीलाल, R.A.S.)
सहायक कलक्टर
बाप (रसरी)

मुदई	रुपया	पैसे	मुदायलहा	रुपया	पैसे
स्टाम्प अर्जी दावा स्टाम्प स्टाम्प वकालत नामा स्टाम्प वजह सबूत मेहनताना वकील खर्चा गवाहन फीस कमीशनर बाबत इजराय हुसमनामा मिजान			स्टाम्प वकालत नामा स्टाम्प अर्जी मेहनताना वकील खर्चा वाहन फीस कमीशनर बाबत इजराय हुसमनामा मुफारेफे मिजान		

नोट :- इस खर्च के फार्म पर कुल खर्च यह हो फरीफन का चाहे शिगरी के जरिये बितरया गया हो न तो इर्ज किया जावे।