



न्यायालय

सहायक कलक्टर/उपखण्ड अधिकारी

गुडामालानी-बाड़मेर

(पीठासीन अधिकारी -केशव कुमार मीना आर.ए.एस.)

प्रार्थना-पत्र संख्या:- 2022 / 416

दर्ज तिथि:-21.12.2022

1. ग्राम पंचायत जीवाणियों की ढाणी पंचायत समिति गुडामालानी जरिये सरपंच
.....प्रार्थीगण
बनाम

1. राजस्थान सरकार जरिये तहसीलदार गुडामालानी-बाड़मेर।
.....असल विप्रार्थीगण

उपस्थित अधिवक्ता

प्रार्थी:-श्री डालूराम चौधरी

अप्रार्थीगण:-एकतरफा

प्रार्थना-पत्र अन्तर्गत धारा-131,136

राजस्थान भू-राजस्व अधि.-1956

-:निर्णय:-

निर्णय तिथि:-26.12.2024

1. आज यह पत्रावली प्रार्थना पत्र अन्तर्गत धारा 131, 136 राजस्थान भू-राजस्व अधिनियम-1956 वास्ते निर्णय पेश हुई। प्रकरण का सुक्ष्म वृत्तान्त इस प्रकार से है कि प्रार्थी द्वारा राजस्थान भू-राजस्व अधिनियम-1956 की धारा-131, 136 के अन्तर्गत एक प्रार्थना पत्र प्रस्तुत कर निवेदन किया है:-

- कि ग्राम पंचायत के खाते में दर्ज खसरा संख्या 1245 / 14 रकबा 0.8094 है0 भूमि किस्म गै0मु0 आबादी मौजा बोरली पटवार मण्डल बारासण तहसील गुडामालानी में अवस्थित है।
- उक्त आराजी खसरा संख्या 1245 / 14 रकबा 0.8094 है0 भूमि किस्म गै0मु0 आबादी मूल खसरा संख्या 1245 में से सार्वजनिक प्रयोजनार्थ आबादी हेतु आवंटित करवाई गई थी। परंतु राजस्व कार्मिकों द्वारा आवंटित गै0मु0 आबादी के मौके के विपरीत राजस्व नक्शे में उक्त खसरा संख्या 1245 / 14 रकबा 0.8094 है0 भूमि किस्म गै0मु0 आबादी की तरमीम गलत कर दी गई। अतः खसरा संख्या 1245 / 14 रकबा 0.8094 है0 भूमि किस्म गै0मु0 आबादी की तरमीम मुताबिक आवंटन आदेश व कब्जे के मुताबिक किये जाने का निवेदन किया।

2. प्रार्थना पत्र दर्ज रजिस्टर किया जाकर अप्रार्थीगण को जरिये नोटिस तलब किया गया। प्रकरण में तहसीलदार गुडामालानी से मौका रिपोर्ट तलब की गई। तहसीलदार



गुडामालानी द्वारा पत्रांक/भू0अ0/2024/2314 दिनांक 21.11.2024 के द्वारा मौका रिपोर्ट प्रेषित की गई।

3. प्रकरण में विद्वान अभिभाषक प्रार्थी द्वारा प्रार्थना-पत्र पर बहस की गई। दौरान-ए-बहस विद्वान अधिवक्ता प्रार्थी ने प्रार्थी व अप्रार्थीगण की आराजी की तरमीम परिशिष्ट-अ के आधार दुरुस्त कर रिकॉर्ड दुरुस्ती कर प्रार्थी का प्रार्थना-पत्र स्वीकार किये जाने का निवेदन किया। प्रकरण में बहस पर मनन किया गया। प्रार्थी द्वारा अपनी खातेदारी आराजी की तरमीम को दुरुस्त करवाने हेतु परिशिष्ट-बी प्रस्तुत किया है। प्रकरण में प्रार्थी द्वारा प्रस्तावित तरमीम के हाल राजस्व नक्शे का अवलोकन किया जाना आवश्यक है। जिसका विवरण निम्न प्रकार है:-

रजस्थान सरकार
निकाश एंव जमाबंदी(प्रतिलिपि)
तहसील : गुडामालानी
ग्राम : बोरली

NIC-BHUNAKSHA
दिनांक : 23/11/2022 11:56:38 AM
भू. अ. नि. क्षेत्र : गुडामालानी

Scale 1:500

खसरा संख्या :1245/14 क्षेत्रफल : 0.8094 Hectare खाता संख्या : 247पुराना खाता संख्या :1
भूमि किस्म[क्षेत्रफल लगान]: गै.मु.आबादी [0.8094]
1.) ग्राम पंचायत बारासण हिस्सा- पूर्ण संस्था के लिए

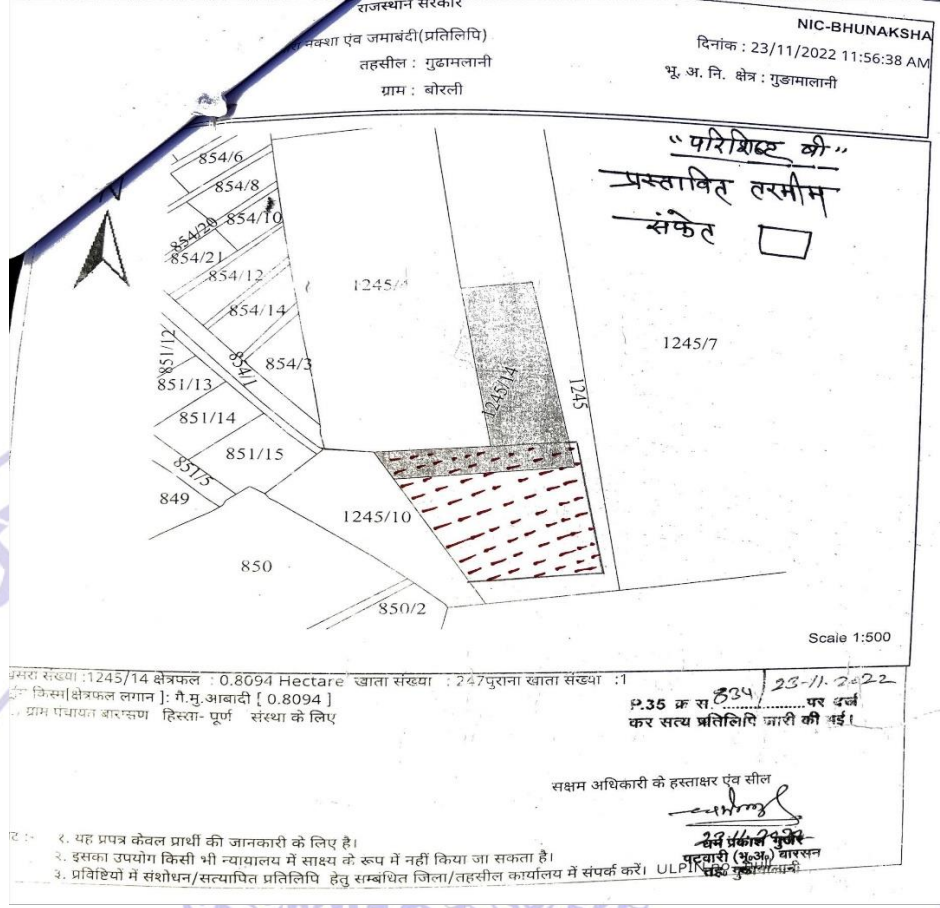
P.35 क्र सं. 834/23-11-2022 पर दर्ज कर सत्य प्रतिलिपि जारी की गई।

सक्षम अधिकारी के हस्ताक्षर एंव सील


नोट :-
1. यह प्रपत्र केवल प्रार्थी की जानकारी के लिए है।
2. इसका उपयोग किसी भी न्यायालय में साक्ष्य के रूप में नहीं किया जा सकता है।
3. प्रविष्टियों में संशोधन/सत्यापित प्रतिलिपि हेतु सम्बंधित जिला/तहसील कार्यालय में संपर्क करें। ULPIN

पटवारी (भू0अ0) वारसन
गुडामालानी

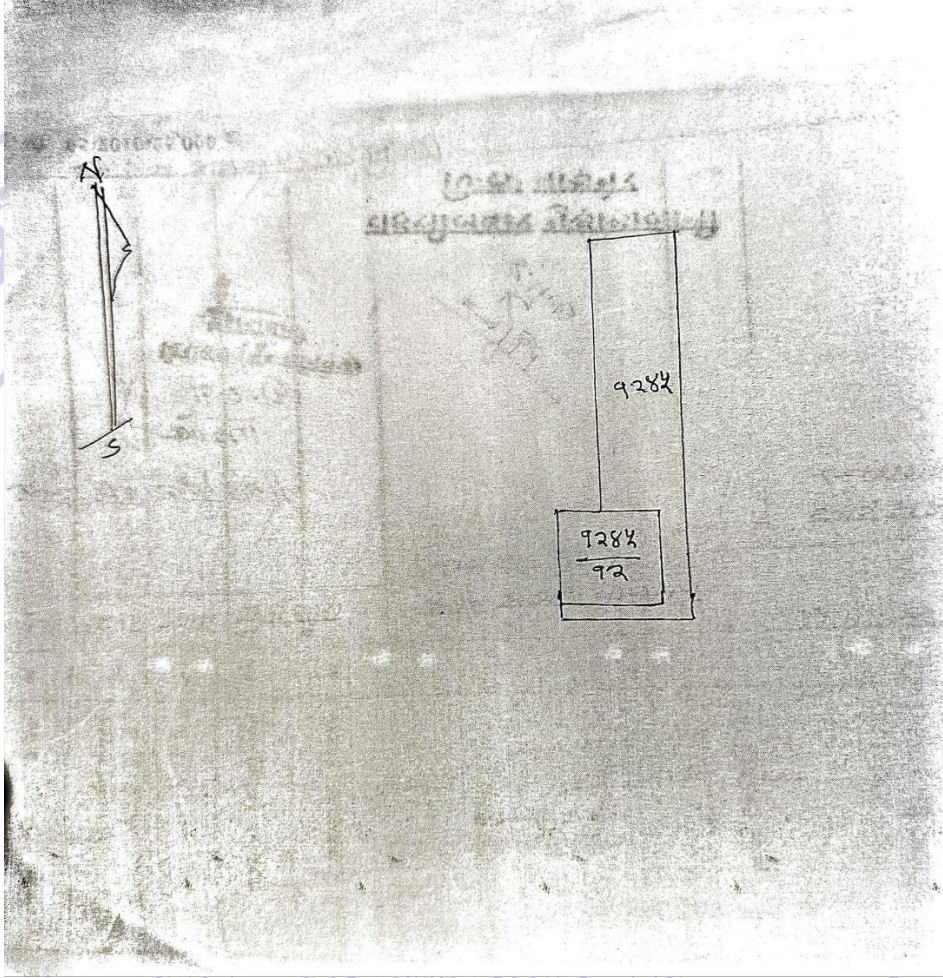
5. प्रकरण में प्रार्थी द्वारा अपनी खातेदारी आराजी की तरमीम को दुरुस्त करवाने हेतु परिशिष्ट-बी प्रस्तुत किया है। प्रकरण में प्रार्थी द्वारा प्रस्तावित तरमीम के परिशिष्ट-बी का अवलोकन किया जाना आवश्यक है। जिसका विवरण निम्न प्रकार है:-



6. इसी प्रकार प्रकरण में प्रार्थी द्वारा प्रस्तावित तरमीम के परिशिष्ट-अ के परीक्षण के पश्चात तहसीलदार गुडामालानी के पत्रांक/भू.अ./2024/2314 दिनांक 21.11.2024 के द्वारा प्रेषित मौका रिपोर्ट व नजरी नक्शा प्रस्तुत किया है। उक्त तहसीलदार गुडामालानी के पत्रांक/भू.अ./2024/2314 दिनांक 21.11.2024 के द्वारा प्रेषित मौका रिपोर्ट व नजरी नक्शा का अवलोकन किया जाना आवश्यक है। जिसका तुलनात्मक विवरण निम्न प्रकार है:-



7. प्रकरण में प्रार्थी द्वारा अपनी खातेदारी आराजी की तरमीम को दुरुस्त करवाने हेतु परिशिष्ट-बी प्रस्तुत किया है। प्रकरण में मूल खसरा 1245 से नामांतरकरण संख्या 70 दिनांक 08.04.2013 द्वारा 05 बीघा भूमि को गै0मु0 आबादी दर्ज किया गया है। उक्त नामांतरकरण संख्या 70 दिनांक 08.04.2013 की पुस्त पर बने नक्शे का अवलोकन किया जाना आवश्यक है। जिसका विवरण निम्न प्रकार है:-



8. प्रकरण में तहसीलदार गुड़ामालानी के पत्रांक/भू.अ./2024/2314 दिनांक 21.11.2024 के द्वारा प्रेषित मौका रिपोर्ट के प्रासांगिक विवरण का उद्धरण इस प्रकार है:-
2. ग्राम बोरली के खसरा संख्या 1245/14 रकबा 0.8094 है0 नामांतरकरण संख्या 70 की पुस्त पर अंकित तरमीम अनुसार ही कब्जा है। लेकिन पुस्त पर अंकित तरमीम में खसरा संख्या 1245/12 दर्ज है। जो कि गलत है।
 3. ग्राम बोरली के खसरा संख्या 1245/14 रकबा 0.8094 है0 व नामांतरकरण संख्या 70 की पुस्त पर अंकित तरमीम एवं मौके पर कब्जा समान है। वर्तमान राजस्व रिकॉर्ड की तरमीम को दुरुस्त किया जाना उचित है।
9. प्रकरण में तहसीलदार गुड़ामालानी के पत्रांक/भू.अ./2024/2314 दिनांक 21.11.2024 के द्वारा प्रेषित मौका रिपोर्ट व नजरी नक्शा तथा हाल राजस्व नक्शा के तुलनात्मक अवलोकन से स्पष्ट है कि ग्राम पंचायत की आबादी के आराजी खसरा संख्या खसरा संख्या 1245/14 रकबा 0.8094 है0 भूमि किस्म गै0मु0 आबादी की तरमीम नामांतरकरण संख्या 70 दिनांक 08.04.2013 की पुस्त पर बने नक्शे एवं मौके पर कब्जे के अनुसार दर्ज नहीं की गई है। तहसीलदार गुड़ामालानी के पत्रांक/भू.अ./2024/2314 दिनांक

21.11.2024 के द्वारा प्रेषित मौका रिपोर्ट से प्रस्तावित तरमीम से खसरा संख्या 1245/14 रकबा 0.8094 है0 भूमि किस्म गै0मु0 आबादी की आराजी का रकबा प्रभावित नहीं होगा। अपितु वर्तमान मौके पर कब्जा व नामांतरकरण संख्या 70 दिनांक 08.04.2013 की पुस्त पर बने नक्शे के अनुसार तरमीम दुरुस्ती की जाकर केवल राजस्व रिकॉर्ड में परिवर्तन होगा।

10. इस प्रकार ग्राम पंचायत की आबादी के आराजी खसरा संख्या खसरा संख्या 1245/14 रकबा 0.8094 है0 भूमि किस्म गै0मु0 आबादी की तरमीम नामांतरकरण संख्या 70 दिनांक 08.04.2013 की पुस्त पर बने नक्शे एवं मौके पर कब्जे के अनुसार दर्ज नहीं की गई है। तहसीलदार गुडामालानी के पत्रांक/भू.अ./2024/2314 दिनांक 21.11.2024 के द्वारा प्रेषित मौका रिपोर्ट से प्रस्तावित तरमीम से खसरा संख्या 1245/14 रकबा 0.8094 है0 भूमि किस्म गै0मु0 आबादी की आराजी का रकबा प्रभावित नहीं होगा। अपितु वर्तमान मौके पर कब्जा व नामांतरकरण संख्या 70 दिनांक 08.04.2013 की पुस्त पर बने नक्शे के अनुसार तरमीम दुरुस्ती मुताबिक तहसीलदार गुडामालानी के पत्रांक/भू.अ./2024/2314 दिनांक 21.11.2024 के द्वारा प्रेषित मौका रिपोर्ट व नजरी नक्शा तरमीम दुरुस्त किया जाना उचित प्रतीत होता है। अतः

आदेश है कि

राजस्थान भू-राजस्व अधिनियम-1956 की धारा 131, 136 के अन्तर्गत प्रार्थीगण का प्रार्थना पत्र स्वीकार किया जाकर तहसीलदार गुडामालानी को निर्देश दिये जाते हैं कि पत्रांक/भू.अ./2024/2314 दिनांक 21.11.2024 के द्वारा प्रेषित मौका रिपोर्ट व नजरी नक्शा तथा नामांतरकरण संख्या 70 दिनांक 08.04.2013 की पुस्त पर बने नक्शे अनुसार खसरा संख्या 1245/14 रकबा 0.8094 है0 भूमि किस्म गै0मु0 आबादी की तरमीम दुरुस्ती किये जाने के आदेश दिये जाते हैं। मौका रिपोर्ट व नजरी नक्शा निर्णय का अनन्य भाग रहेगा।

उक्त निर्णय की पालना हेतु एक प्रति तहसीलदार गुडामालानी को भिजवायी जावे।

यह आदेश आज दिनांक 26.12.2024 को लिखवाया जाकर सरे-इजलास सुनाया गया एवं अधोहस्ताक्षकर्ता की मुहर व हस्ताक्षर से जारी किया गया।

(केशव कुमार मीना आर.ए.एस)
सहायक कलक्टर
गुडामालानी-बाड़मेर