

न्यायालय उपखण्ड अधिकारी एवं पदेन भू-अभिलेख अधिकारी बालोतरा

पीठासीन अधिकारी:-

अशोक कुमार, आर.ए.एस.

राजस्व आवेदन संख्या :-

11/2025

जी.सी.एम.एस. नम्बर :-

2025/16

प्रार्थीगण

बनाम

विप्रार्थीगण

1. बसन्तलाल पुत्र वगताजी

2. पूंजराज पुत्र वगताजी

3. कल्याणसिंह पुत्र केरजी उर्फ केरसिंह

4. छगनलाल पुत्र केरजी उर्फ केरसिंह

5. पदमाराम पुत्र जवाहरजी

6. सायरोदेवी पत्नी केरजी उर्फ केरसिंह

7. ओमप्रकाश पुत्र सांवलसिंह

8. कन्हैयालाल पुत्र सांवलसिंह

9. पीरसिंह पुत्र सांवलसिंह

10. बाबुसिंह पुत्र सांवलसिंह

11. मथरादेवी पत्नी सांवलसिंह

जाति राजपुरोहित

निवासी मनणावास आसोतरा रोड़,

मांझीवाला तहसील पचपदरा

जिला बालोतरा

1. बाबुसिंह पुत्र नारायणसिंह

2. गोविन्दसिंह पुत्र लिखमाराम

जाति पुरोहित

3. अण्ठी पत्नि राजूराम

4. अर्जुनराम पुत्र कालूराम के कायम मुकाम

4/1. लक्ष्मण पुत्र अर्जुनराम

4/2. ललीत पुत्र अर्जुनराम नावालिंग जरीए

कुदरती वली माता हविया देवी पत्नी अर्जुनराम

4/3. महेन्द्र पुत्र अर्जुनराम नावालिंग जरीए

कुदरती वली माता हविया देवी पत्नी अर्जुनराम

4/4. हविया पत्नि अर्जुनराम

5. कवंराराम पुत्र अर्जुनराम

6. कौलाराम पुत्र अर्जुनराम

7. खीमाराम पुत्र अर्जुनराम

8. टीकमाराम पुत्र अर्जुनराम

9. पुखराज पुत्र अर्जुनराम

10. पेमाराम पुत्र अर्जुनराम

जाति नाई निवासी बालोतरा

11. ममता देवी पत्नि महेन्द्रकुमार जाति माली

12. मोहनलाल पुत्र पूरणचंद जाति ब्राहमण

13. राजेश कुमार पुत्र नोहरचंद जाति ब्राहमण

14. हुकमादेवी पत्नि मनोहरलाल जाति ब्राहमण

15. नरेन्द्रपाल पुत्र मोहनलाल जाति सारस्वत

16. मंजु पत्नि पुखराज जाति माली

17. रूपेन्द्ररानी पत्नि राजेश कुमार जाति सारस्वत

18. राजेन्द्रपाल पुत्र नरेन्द्रपाल जाति सारस्वत

19. राजेश कुमार पुत्र नोहरचंद जाति सारस्वत

20. हुकमादेवी पत्नि मनोहरलाल

जाति सारस्वत निवासी बालोतरा



उपखण्ड अधिकारी
(S.D.O.) बालोतरा

- 21.कमलेश कुमार पुत्र रणछोड़राम
 - 22.गोविन्दराम पुत्र उकाराम
 - 23.बाबूलाल पुत्र उकाराम
 - 24.मेती देवी पत्नी रणछोड़राम
 - 25.सतीष कुमार पुत्र रणछोड़राम
 - 26.कमलादेवी पत्नी उदाराम
 - 27.गोविन्द पुत्र उदाराम
 - 28.गौतम पुत्र उदाराम
 - 29.महेन्द्र पुत्र उदाराम
 - 30.माणकचंद पुत्र उदाराम
 - 31.सुरेश पुत्र उदाराम
 - 32.सुशीला पुत्री उदाराम
 - 33.सांवलाराम पुत्र गुमनाराम
- जाति माली निवासी माली समाज भवन के पीछे, गुमनाजी की वाड़ी बालोतरा
- 34.शाखा प्रबंधक एस.बी.आई. बैंक शाखा आसोतरा
 - 35.ओरियन्टल बैंक ऑफ कार्मस शाखा खेड. रोड बालोतरा
 - 36.आयुक्त/सभापति नगर परिषद बालोतरा
 - 37.राजस्थान राज्य जरीए तहसीलदार पचपदरा

राजस्व आवेदन अन्तर्गत धारा 111,128 राजस्थान भू-राजस्व अधिनियम 1956

उपस्थिति-

- 1.श्री भूपेन्द्र गहलोत अधिवक्ता प्रार्थीगण
- 2.श्री वीराराम प्रजापत अधिवक्ता विप्रार्थी संख्या 03
- 3.विप्रार्थी संख्या 1 से 2 व 4 से 37 एकपक्षीय

आदेश

दिनांक 17/06/2025

1.संक्षिप्त में आवेदन के सुसंगत तथ्य इस प्रकार है, कि प्रार्थीगण की खातेदारी भूमि ग्राम बालोतरा नपाक्ष तहसील पचपदरा की खेत खसरा संख्या 1772/1110 क्षेत्रफल 7.1326 हैक्टेयर, खसरा संख्या 1775/1107 क्षेत्रफल 0.1265 हैक्टेयर व खसरा संख्या 1773/1110 क्षेत्रफल 6.5888 हैक्टेयर भूमि अवस्थित है। जिस पर प्रार्थीगण का शान्तिपूर्वक कब्जा काश्त चला आ रहा है। प्रार्थीगण की भूमि

उपखण्ड अधिकारी
(S.D.O.) बालोतरा



के सेढा सेढ विप्रार्थीगण की भूमि आई हुई है। वर्षा ऋतु के समय प्रार्थीगण की भूमि के सेढो को लेकर विप्रार्थीगण द्वारा दखलदान्जी की जाती है,और आये दिन सीमाओ को लेकर पक्षकारान मे तनाजा रहता है। अतः प्रार्थीगण द्वारा ग्राम बालोतरा नपाक्षै तहसील पचपदरा की खेत खसरा संख्या 1772/1110 क्षेत्रफल 7.1326 हैक्टेयर, खसरा संख्या 1775/1107 क्षेत्रफल 0.1265 हैक्टेयर व खसरा संख्या 1773/1110 क्षेत्रफल 6.5888 हैक्टेयर भूमि की नेखमबंदी करवाने हेतु यह आवेदन पत्र पेश किया है।

2.प्रार्थीगण का आवेदन दर्ज रजिस्टर किया गया। विप्रार्थीगण को जरिए रजिस्टर्ड नोटिस तलब किया गया। विप्रार्थीगण के नोटिस तामील शुदा प्राप्त हुए। अधिवक्ता श्री वीराराम प्रजापत द्वारा विप्रार्थी संख्या 03 की ओर से वकालतानामा मय इकबाली जवाब पेश किया गया। शेष विप्रार्थीगण को सुनवाई के पर्याप्त अवसर दिए जाने के उपरांत भी उपस्थित नहीं होने के कारण उक्त विप्रार्थी के विरुद्ध एकपक्षीय कार्यवाही अमल में लाई गई।


3.हमने प्रार्थीगण अधिवक्ता एवं विप्रार्थी संख्या 03 अधिवक्ता की बहस सुनी। प्रार्थीगण अधिवक्ता ने आवेदन के तथ्यो को दोहराते हुए बहस में निवेदन किया कि प्रार्थीगण की खातेदारी भूमि ग्राम बालोतरा नपाक्षै तहसील पचपदरा की खेत खसरा संख्या 1772/1110 क्षेत्रफल 7.1326 हैक्टेयर, खसरा संख्या 1775/1107 क्षेत्रफल 0.1265 हैक्टेयर व खसरा संख्या 1773/1110 क्षेत्रफल 6.5888 हैक्टेयर भूमि अवस्थित है। जिस पर प्रार्थीगण का शान्तिपूर्वक कब्जा काश्त चला आ रहा है,प्रार्थीगण की भूमि के सेढा सेढ विप्रार्थी की भूमि आई हुई है,वर्षा ऋतु के समय प्रार्थीगण की भूमि के सेढो को लेकर विप्रार्थीगण द्वारा दखलदान्जी की जाती है,और प्रार्थीगण की खातेदारी भूमि की पुरानी माढो को हटवाने का प्रयास करते रहते है तथा प्रार्थीगण की खातेदारी भूमि में आये दिन अवैध कब्जा करने का प्रयास किया जाता है,और आये दिन सीमाओ को लेकर पक्षकारान में तनाजा रहता है। विप्रार्थी झगड़ालू प्रवृति का होने के कारण आये दिन प्रार्थीगण को उसकी खातेदारी भूमि की सीमाओं को लेकर विवाद करता रहते है। प्रार्थीगण द्वारा विप्रार्थी को मना करने के उपरांत भी विप्रार्थी प्रार्थीगण की खातेदारी भूमि में दखलदान्जी करने में बाज नहीं आ रहे है। अंत में निवेदन किया कि

प्रार्थीगण की खातेदारी भूमि ग्राम बालोतरा नपाक्षै तहसील पचपदरा की खेत खसरा संख्या 1772/1110 क्षेत्रफल 7.1326 हैक्टेयर, खसरा संख्या 1775/1107 क्षेत्रफल 0.1265 हैक्टेयर व खसरा संख्या 1773/1110 क्षेत्रफल 6.5888 हैक्टेयर भूमि की नेखमबन्दी के आदेश फरमावे जावे।

4.विप्रार्थी संख्या 03 अधिवक्ता ने दौराने बहस निवेदन किया कि प्रार्थीगण का आवेदन स्वीकार किया जाता है,तो विप्रार्थी को आपति नही है।

5.हमने उभयपक्ष अधिवक्तो की बहस सुनी और बहस पर मनन किया तथा पत्रावली पर उपलब्ध राजस्व रिकॉर्ड,दस्तावेजात एवं सीमाज्ञान रिपोर्ट का गम्भीरतापूर्वक अवलोकन किया तथा विधि के परिप्रेक्ष्य में तथ्यों पर विवेचन किया। जिसमें पाया कि ग्राम बालोतरा नपाक्षै तहसील पचपदरा की खेत खसरा संख्या 1772/1110 क्षेत्रफल 7.1326 हैक्टेयर, खसरा संख्या 1775/1107 क्षेत्रफल 0.1265 हैक्टेयर व खसरा संख्या 1773/1110 क्षेत्रफल 6.5888 हैक्टेयर भूमि प्रार्थीगण की खातेदारी




उपखण्ड अधिकारी
(S.D.O.) बालोतरा

म दर्ज है, जो पत्रावली के संलग्न विवादित भूमि की जमाबंदी संवत् 2079-2082 का अवलोकन करने से स्पष्ट है। इस प्रकार प्रार्थीगण विवादित भूमि की रिकार्ड्ड खातेदार है, और रिकार्ड्ड खातेदार अपनी भूमि की नेखमबंदी करवाने के लिए स्वतंत्र है, जिसके प्राथीगण प्रथम द्वय्यता हकदार प्रतीत होते हैं। हस्तगत प्रकरण के निस्तारण के लिए हम यहां धारा 128 आर.एल.आर. उल्लेख करना उचित समझते हैं, जिसके अनुसार :- धारा 128 सीमा विवाद-सम्बन्धी समस्त विवाद भू-अभिलेख अधिकारी द्वारा धारा 111 में निर्धारित रीति से तय किए जायेंगे:


1. (परन्तु खेतों के सीमाओं सम्बन्धी आवेदन-पत्र, जहां यद्यपि ऐसी सीमा के विषय में कोई विवाद विद्यमान नहीं हो किन्तु सही सीमा चिन्हों के अभाव में ऐसी विवाद उठाने की सम्भावना हो तो तहसीलदार को ही पेश किए जायेंगे तथा उसी के द्वारा निपटाये जायेंगे)

उक्त प्रावधान से स्पष्ट है, कि सीमाओं में विवाद की स्थिति होने पर विवादों का निपटारा न्यायालय हाजा के स्तर से किया जाना है। पत्रावली पर उपलब्ध मौका फर्द दिनांक 29.11.2024 की अवलोकन से हस्तगत प्रकरण में विचाराधीन आराजी की सीमाओं में विवाद होने का स्पष्ट उल्लेख नहीं है। ऐसी स्थिति में राजस्थान भू राजस्व अधिनियम 1956 की धारा 128(1) के अनुसरण में निर्विवाद मामलों को तहसीलदार द्वारा निपटाया जाना है, अतः हस्तगत प्रकरण में हम प्रार्थीगण को अपनी खातेदारी भूमि के सीमाज्ञान बाबत तहसीलदार के समक्ष प्रार्थना-पत्र/आवेदन प्रस्तुत करने हेतु निर्देशित करना उचित समझते हैं।

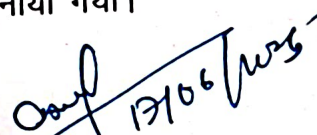
6. उपरोक्त विवेचन के उपरांत न्यायालय हाजा इस निष्कर्ष पर पहुंचा है, कि प्रार्थीगण अपनी खातेदारी भूमि की पैमाईश करवाने के हकदार है। ऐसी सूरत में प्रार्थीगण का आवेदन आशिक न्यायालय हाजा से स्वीकार किया जाना न्यायसंगत प्रतीत होता है।

—:आदेश:—

अतः उपर्युक्त विवेचन के आलोक में निष्कर्षतः आवेदन-पत्र प्रार्थीगण अन्तर्गत धारा 111, 128 राजस्थान भू राजस्व अधिनियम 1956 आशिक रूप से स्वीकार किया जाता है तथा ग्राम बालोतरा नपाक्ष तहसील पचपदरा की खेत खसरा संख्या 1772/1110 क्षेत्रफल 7.1326 हैक्टेयर, खसरा संख्या 1775/1107 क्षेत्रफल 0.1265 हैक्टेयर व खसरा संख्या 1773/1110 क्षेत्रफल 6.5888 हैक्टेयर भूमि की पैमाईश करने हेतु एक राजस्व टीम का गठन कर मुस्तकिल बिन्दु से विवादित आराजी की सीमाओं का चिन्हिकरण करते हुए विधिनुसार पैमाईश कार्रवाई करने हेतु तहसीलदार पचपदरा को निर्देशित किया जाता है।


(अण्णोक कुमर)
उपखण्ड अधिकारी
बालोतरा

आदेश आज दिनांक 17/06/2025 लिखा जाकर सर-ए-इजलास सुनाया गया।


उपखण्ड अधिकारी
(S.D.O.) बालोतरा